

## КАРТА-ПЛАН ТЕРРИТОРИИ

### Пояснительная записка

#### 1. Сведения о территории выполнения комплексных кадастровых работ:

*Российская Федерация, Смоленская область, м.о. Ярцевский, г.Ярцево, кадастровый квартал 67:25:0010609*

(наименование субъекта Российской Федерации, муниципального образования, населенного пункта, уникальные учетные номера кадастровых кварталов, иные сведения, позволяющие определить местоположение территории, на которой выполняются комплексные кадастровые работы, например, наименование садоводческого или огороднического некоммерческого товарищества, гаражного кооператива, элемента планировочной структуры)

#### 2. Основания выполнения комплексных кадастровых работ:

Наименование, дата и номер документа, на основании которого выполняются комплексные кадастровые работы:

*Соглашением о предоставлении из федерального бюджета субсидий, в том числе грантов в форме субсидий, юридическим лицам, индивидуальным предпринимателям, а также физическим лицам № 321-20-2025-002 от 30 января 2025 г.*

#### 3. Дата подготовки карты-плана территории: 4 сентября 2025 г.

#### 4. Сведения о заказчике(ах) комплексных кадастровых работ:

В отношении юридического лица, органа местного самоуправления муниципального района, муниципального округа или городского округа либо уполномоченного исполнительного органа государственной власти субъекта Российской Федерации:

полное или сокращенное (в случае, если имеется) наименование: Управление Росреестра по Смоленской области

основной государственный регистрационный номер: 1046758340507

идентификационный номер налогоплательщика: 6730055050

В отношении физического лица или представителя физических или юридических лиц:

фамилия, имя, отчество (последнее - при наличии): —

страховой номер индивидуального лицевого счета в системе обязательного пенсионного страхования Российской Федерации (СНИЛС): —

Наименование и реквизиты документа, подтверждающие полномочия представителя заказчика(ов) комплексных кадастровых работ:

—

Адрес электронной почты (для направления уведомления о результатах внесения сведений в Единый государственный реестр недвижимости):

—

#### 5. Сведения об исполнителе комплексных кадастровых работ:



Полное или сокращенное (в случае, если имеется) наименование и адрес юридического лица, с которым заключен государственный или муниципальный контракт либо договор подряда на выполнение комплексных кадастровых работ:

*Филиал ППК "Роскадастр" по Смоленской области, адрес: 214025, Смоленск г, Полтавская ул, Дом 8*

Фамилия, имя, отчество кадастрового инженера (последнее - при наличии): *Россомахина Ирина Николаевна*

и основной государственный регистрационный номер кадастрового инженера индивидуального предпринимателя (ОГРНИП): *—*

Страховой номер индивидуального лицевого счета в системе обязательного пенсионного страхования Российской Федерации (СНИЛС) кадастрового инженера: *078-236-254-82*

Уникальный реестровый номер кадастрового инженера в реестре саморегулируемой организации кадастровых инженеров и дата внесения сведений о физическом лице в такой реестр: *0116, 3 мая 2012 г.*

Полное или (в случае, если имеется) сокращенное наименование саморегулируемой организации кадастровых инженеров, членом которой является кадастровый инженер:

*СРО АКИ "Поволжье"*

Контактный телефон: *89172340414*

Почтовый адрес и адрес электронной почты, по которым осуществляется связь с кадастровым инженером:

*г. Казань, ул. Шуртыгина, д.3, помещение №21 (2 этаж), irish\_185@mail.ru*

**6. Перечень документов, использованных при подготовке карты-плана территории:**

№ п/п	Реквизиты документа				
	Вид	Дата	Номер	Наименование	Иные сведения
1	2	3	4	5	6
1	Кадастровый план территории, выдан: Филиал публично-правовой компании "Роскадастр" по Смоленской области	28 августа 2025 г.	КУВИ-001/2025-164532953	Кадастровый план территории	—

**7. Пояснения к карте-плану территории:**



Пояснительная записка

Комплексные кадастровые работы были проведены на основании Соглашения о предоставлении из федерального бюджета субсидий, в том числе грантов в форме субсидий, юридическим лицам, индивидуальным предпринимателям, а также физическим лицам №321-20-2025-002 на территории Смоленской области от 30.01.2025г.

Согласно требований части 3 статьи 42.8 Федерального закона от 24.07.2007г. №221-ФЗ, в ходе выполнения комплексных кадастровых работ в отношении кадастрового квартала, при уточнении местоположения границ земельных участков (в том числе в целях исправления реестровой ошибки в описании местоположения границ земельного участка) их площадь либо:

- не уменьшалась более чем на 10%;
- увеличивалась не более чем на величину предельного минимального размера земельного участка, установленного ПЗЗ для определенных территориальных зон;
- увеличивалась более чем на 10%, так как предельный минимальный размер земельного участка, утвержденный ПЗЗ для определенных территориальных зон, установлен.

В Акте согласования указываются точки или части границ земельных участков, местоположение которых уточнено и подлежит согласованию согласно части 1 статьи 39 Федерального закона от 24.07.2007г. №221-ФЗ. Если земельный участок граничит с землями, находящимися в государственной или муниципальной собственности (не с земельными участками), то согласование местоположения в отношении такой части границы согласно Закону о кадастре не проводится. Разъяснения приведены в Письме Министерства экономического развития РФ от 8 октября 2013г. №ОГ-Д23-5470 «О подготовке межевого плана и проведении процедуры согласования местоположения границ земельного участка», а также в Письме Росреестра от 17.11.2020г. №13-00408/20 «О согласовании местоположения границ земельных участков».

Сведения о кадастровом инженерере: фамилия, имя, отчество (отчество при наличии) – Россомахина Ирина Николаевна; Страховой номер индивидуального лицевого счета в системе обязательного пенсионного страхования Российской Федерации (СНИЛС) – 078-236-254 82; Уникальный регистрационный номер члена саморегулируемой организации кадастровых инженеров в реестре членов саморегулируемой организации кадастровых инженеров и дата внесения сведений о физическом лице в такой реестр – 17846 от 01.12.2011г.; Контактный телефон: 89172340414; адрес электронной почты, по которым осуществляется связь с кадастровым инженером: irish\_185@mail.ru; Наименование саморегулируемой организации кадастровых инженеров, членом которой является кадастровый инженер – СРО "Ассоциация кадастровых инженеров Поволжья" (реестровый №009).

Сведения о пунктах геодезической сети и средствах измерений

1. Сведения о пунктах геодезической сети:

№ п/п	Вид геодезической сети	Название пункта геодезической сети и тип знака	Система координат пункта геодезической сети	Координаты пункта, м		Дата обследования 6 февраля 2024 г.		
						Сведения о состоянии		
				X	Y	наружного знака пункта	центра пункта	марки центра пункта
1	2	3	4	5	6	7	8	9
1	Государственная геодезическая сеть. 2	Красный Бор, сигн., 27.800 м, 1, б/№	МСК-67, зона 1	486 207,32	1 251 690,99	Утрачен	Сохранился	Сохранился
2	Государственная геодезическая сеть. 3	Хоблино, сигн., 11.000 м, 1, б/№		498 238,09	1 280 408,87			



1	2	3	4	5	6	7	8	9
3	Государственная геодезическая сеть. 3	Елча, сигн., 11.600 м, 42 оп, б/№	МСК-67, зона 1	476 115,67	1 275 304,29	—	—	—
<b>2. Сведения об использованных средствах измерений:</b>								
№ п/п	Наименование и обозначение типа средства измерений - прибора (инструмента, аппаратуры)	Заводской или серийный номер средства измерений		Реквизиты свидетельства о поверке прибора (инструмента, аппаратуры) и (или) срок действия поверки				
1	2	3		4				
1	Аппаратура геодезическая спутниковая PrinCe i30	3491933		№С-ГФК/30-08-2024/366349251 от 30.08.2024г.				
2	Аппаратура геодезическая спутниковая PrinCe i90	3486225		№С-ГФК/30-08-2024/366348454 от 30.08.2024г.				



### Сведения об уточняемых земельных участках

<b>1. Сведения о характерных точках границ уточняемого земельного участка с кадастровым номером _____ :</b> Система координат _____ Зона № _____							
Обоз- начение харак- терных точек границ	Координаты, м				Метод определения координат	Формулы, примененные для расчета средней квадратической погрешности определения координат характерных точек границ (Mt), с подставленными в такие формулы значениями и итоговые (вычисленные) значения Mt, м	Описание закрепления точки
	содержатся в Едином государственном реестре недвижимости		определены в результате выполнения комплексных кадастровых работ				
	X	Y	X	Y			
1	2	3	4	5	6	7	8
<b>2. Сведения о частях границ уточняемого земельного участка с кадастровым номером _____ :</b>							
Обозначение части границ		Горизонтальное проложение (S), м	Описание прохождения части границ	Сведения о согласовании местоположения границ (согласовано/спорное)			
от т.	до т.						
1	2	3	4	5			
<b>3. Сведения о характеристиках уточняемого земельного участка с кадастровым номером _____ 67:25:0010609:102 _____ :</b>							
№ п/п	Наименование характеристики земельного участка			Значение характеристики			
1	2			3			
1.	Адрес земельного участка			—			
1.1.	Сведения о местоположении земельного участка (при отсутствии адреса) в структурированном в соответствии с федеральной информационной адресной системой виде			Российская Федерация, Смоленская область, Ярцевский р-н, Ярцево г, Гагарина ул			
1.2.	Дополнительные сведения о местоположении земельного участка			—			
2.	Площадь земельного участка ± величина погрешности определения (вычисления) площади ( $P \pm \Delta P$ ), м²			$0 \pm 0,00$			
3.	Формула, примененная для вычисления предельной погрешности определения площади земельного участка, с подставленными значениями и итоговые (вычисленные) значения			$3,5*0,10*\sqrt{(0,00)} = 0$			
4.	Площадь земельного участка согласно сведениям Единого государственного реестра недвижимости (Ркад), м²			40,00			
5.	Оценка расхождения Р и Ркад ( $P - P_{кад}$ ), м²			40			



1	2				3		
6.	Предельный минимальный и максимальный размеры земельного участка (Рмин и Рмакс), м²				— —		
7.	Вид (виды) разрешенного использования				Под торговый павильон		
7.1.	Дополнительные сведения об использовании земельного участка				—		
8.	Кадастровый или иной государственный учетный номер (инвентарный) здания, сооружения, объекта незавершенного строительства, расположенного на земельном участке				—		
9.	Сведения о земельных участках (землях общего пользования, территории общего пользования), посредством которых обеспечивается доступ				—		
10.	Иные сведения				—		
4. Пояснения к сведениям об уточняемом земельном участке с кадастровым номером 67:25:0010609:102 :							
1.	—						
1. Сведения о характерных точках границ уточняемого земельного участка с кадастровым номером : Система координат Зона №							
Обоз- начение харак- терных точек границ	Координаты, м				Метод определения координат	Формулы, примененные для расчета средней квадратической погрешности определения координат характерных точек границ (Mt), с подставленными в такие формулы значениями и итоговые (вычисленные) значения Mt, м	Описание закрепления точки
	содержатся в Едином государственном реестре недвижимости		определены в результате выполнения комплексных кадастровых работ				
	X	Y	X	Y			
1	2	3	4	5	6	7	8
2. Сведения о частях границ уточняемого земельного участка с кадастровым номером :							
Обозначение части границ		Горизонтальное проложение (S), м	Описание прохождения части границ		Сведения о согласовании местоположения границ (согласовано/спорное)		
от т.	до т.						
1	2	3	4		5		
3. Сведения о характеристиках уточняемого земельного участка с кадастровым номером 67:25:0010609:103 :							
№ п/п	Наименование характеристики земельного участка				Значение характеристики		
1	2				3		



1	2	3
1.	Адрес земельного участка	—
1.1.	Сведения о местоположении земельного участка (при отсутствии адреса) в структурированном в соответствии с федеральной информационной адресной системой виде	Российская Федерация, Смоленская область, Ярцевский р-н, Ярцево г, Гагарина ул
1.2.	Дополнительные сведения о местоположении земельного участка	—
2.	Площадь земельного участка $\pm$ величина погрешности определения (вычисления) площади ( $P \pm \Delta P$ ), м <sup>2</sup>	$0 \pm 0,00$
3.	Формула, примененная для вычисления предельной погрешности определения площади земельного участка, с подставленными значениями и итоговые (вычисленные) значения	$3,5*0,10*\sqrt{(0,00)} = 0$
4.	Площадь земельного участка согласно сведениям Единого государственного реестра недвижимости (Ркад), м <sup>2</sup>	27,00
5.	Оценка расхождения Р и Ркад ( $P - P_{кад}$ ), м <sup>2</sup>	27
6.	Предельный минимальный и максимальный размеры земельного участка ( $P_{мин}$ и $P_{макс}$ ), м <sup>2</sup>	— —
7.	Вид (виды) разрешенного использования	Под торговый павильон
7.1.	Дополнительные сведения об использовании земельного участка	—
8.	Кадастровый или иной государственный учетный номер (инвентарный) здания, сооружения, объекта незавершенного строительства, расположенного на земельном участке	—
9.	Сведения о земельных участках (землях общего пользования, территории общего пользования), посредством которых обеспечивается доступ	—
10.	Иные сведения	—
<b>4. Пояснения к сведениям об уточняемом земельном участке с кадастровым номером</b> <u>67:25:0010609:103</u> <b>:</b>		
1.	—	



1. Сведения о характерных точках границ уточняемого земельного участка с кадастровым номером \_\_\_\_\_:

Система координат \_\_\_\_\_Зона № \_\_\_\_\_

Обоз- начение харак- терных точек границ	Координаты, м				Метод определения координат	Формулы, примененные для расчета средней квадратической погрешности определения координат характерных точек границ (Mt), с подставленными в такие формулы значениями и итоговые (вычисленные) значения Mt, м	Описание закрепления точки
	содержатся в Едином государственном реестре недвижимости		определены в результате выполнения комплексных кадастровых работ				
	X	Y	X	Y			
1	2	3	4	5	6	7	8

2. Сведения о частях границ уточняемого земельного участка с кадастровым номером \_\_\_\_\_:

Обозначение части границ		Горизонтальное проложение (S), м	Описание прохождения части границ	Сведения о согласовании местоположения границ (согласовано/спорное)
от т.	до т.			
1	2	3	4	5

3. Сведения о характеристиках уточняемого земельного участка с кадастровым номером 67:25:0010609:106 \_\_\_\_\_:

№ п/п	Наименование характеристики земельного участка	Значение характеристики
1	2	3
1.	Адрес земельного участка	—
1.1.	Сведения о местоположении земельного участка (при отсутствии адреса) в структурированном в соответствии с федеральной информационной адресной системой виде	Российская Федерация, Смоленская область, Ярцевский р-н, Ярцево г, Гагарина ул
1.2.	Дополнительные сведения о местоположении земельного участка	—
2.	Площадь земельного участка ± величина погрешности определения (вычисления) площади ( $P \pm \Delta P$ ), м²	$0 \pm 0,00$
3.	Формула, примененная для вычисления предельной погрешности определения площади земельного участка, с подставленными значениями и итоговые (вычисленные) значения	$3,5*0,10*\sqrt{(0,00)} = 0$
4.	Площадь земельного участка согласно сведениям Единого государственного реестра недвижимости (Ркад), м²	25,00
5.	Оценка расхождения Р и Ркад ( $P - P_{кад}$ ), м²	25
6.	Предельный минимальный и максимальный размеры земельного участка (Рмин и Рмакс), м²	— —



1	2				3			
7.	Вид (виды) разрешенного использования				Под торговый киоск "Полянка"			
7.1.	Дополнительные сведения об использовании земельного участка				—			
8.	Кадастровый или иной государственный учетный номер (инвентарный) здания, сооружения, объекта незавершенного строительства, расположенного на земельном участке				—			
9.	Сведения о земельных участках (землях общего пользования, территории общего пользования), посредством которых обеспечивается доступ				—			
10.	Иные сведения				—			
4. Пояснения к сведениям об уточняемом земельном участке с кадастровым номером 67:25:0010609:106 :								
1.	—							
1. Сведения о характерных точках границ уточняемого земельного участка с кадастровым номером : Система координат Зона №								
Обоз- начение харак- терных точек границ	Координаты, м				Метод определения координат	Формулы, примененные для расчета средней квадратической погрешности определения координат характерных точек границ (Mt), с подставленными в такие формулы значениями и итоговые (вычисленные) значения Mt, м	Описание закрепления точки	
	содержатся в Едином государственном реестре недвижимости		определены в результате выполнения комплексных кадастровых работ					
	X	Y	X	Y				
1	2	3	4	5	6	7	8	
2. Сведения о частях границ уточняемого земельного участка с кадастровым номером :								
Обозначение части границ		Горизонтальное проложение (S), м	Описание прохождения части границ			Сведения о согласовании местоположения границ (согласовано/спорное)		
от т.	до т.							
1	2	3	4			5		
3. Сведения о характеристиках уточняемого земельного участка с кадастровым номером 67:25:0010609:12 :								
№ п/п	Наименование характеристики земельного участка				Значение характеристики			
1	2				3			



1	2	3
1.	Адрес земельного участка	—
1.1.	Сведения о местоположении земельного участка (при отсутствии адреса) в структурированном в соответствии с федеральной информационной адресной системой виде	Российская Федерация, Смоленская область, Ярцевский р-н, Ярцево г, Гагарина ул
1.2.	Дополнительные сведения о местоположении земельного участка	—
2.	Площадь земельного участка $\pm$ величина погрешности определения (вычисления) площади ( $P \pm \Delta P$ ), м <sup>2</sup>	$0 \pm 0,00$
3.	Формула, примененная для вычисления предельной погрешности определения площади земельного участка, с подставленными значениями и итоговые (вычисленные) значения	$3,5*0,10*\sqrt{(0,00)} = 0$
4.	Площадь земельного участка согласно сведениям Единого государственного реестра недвижимости (Ркад), м <sup>2</sup>	40,00
5.	Оценка расхождения Р и Ркад ( $P - P_{кад}$ ), м <sup>2</sup>	40
6.	Предельный минимальный и максимальный размеры земельного участка ( $P_{мин}$ и $P_{макс}$ ), м <sup>2</sup>	— —
7.	Вид (виды) разрешенного использования	под торговый павильон
7.1.	Дополнительные сведения об использовании земельного участка	—
8.	Кадастровый или иной государственный учетный номер (инвентарный) здания, сооружения, объекта незавершенного строительства, расположенного на земельном участке	—
9.	Сведения о земельных участках (землях общего пользования, территории общего пользования), посредством которых обеспечивается доступ	—
10.	Иные сведения	—
<b>4. Пояснения к сведениям об уточняемом земельном участке с кадастровым номером</b> <u>67:25:0010609:12</u> <b>:</b>		
1.	—	



1. Сведения о характерных точках границ уточняемого земельного участка с кадастровым номером \_\_\_\_\_:

Система координат \_\_\_\_\_Зона № \_\_\_\_\_

Обоз- начение харак- терных точек границ	Координаты, м				Метод определения координат	Формулы, примененные для расчета средней квадратической погрешности определения координат характерных точек границ (Mt), с подставленными в такие формулы значениями и итоговые (вычисленные) значения Mt, м	Описание закрепления точки
	содержатся в Едином государственном реестре недвижимости		определены в результате выполнения комплексных кадастровых работ				
	X	Y	X	Y			
1	2	3	4	5	6	7	8

2. Сведения о частях границ уточняемого земельного участка с кадастровым номером \_\_\_\_\_:

Обозначение части границ		Горизонтальное проложение (S), м	Описание прохождения части границ	Сведения о согласовании местоположения границ (согласовано/спорное)
от т.	до т.			
1	2	3	4	5

3. Сведения о характеристиках уточняемого земельного участка с кадастровым номером 67:25:0010609:16 \_\_\_\_\_:

№ п/п	Наименование характеристики земельного участка	Значение характеристики
1	2	3
1.	Адрес земельного участка	—
1.1.	Сведения о местоположении земельного участка (при отсутствии адреса) в структурированном в соответствии с федеральной информационной адресной системой виде	Российская Федерация, Смоленская область, Ярцевский р-н, Ярцево г, Братьев Шаршановых ул, д 57
1.2.	Дополнительные сведения о местоположении земельного участка	—
2.	Площадь земельного участка ± величина погрешности определения (вычисления) площади ( $P \pm \Delta P$ ), м²	0 ± 0,00
3.	Формула, примененная для вычисления предельной погрешности определения площади земельного участка, с подставленными значениями и итоговые (вычисленные) значения	$3,5*0,10*\sqrt{(0,00)} = 0$
4.	Площадь земельного участка согласно сведениям Единого государственного реестра недвижимости (Ркад), м²	365,00
5.	Оценка расхождения Р и Ркад ( $P - P_{кад}$ ), м²	365
6.	Предельный минимальный и максимальный размеры земельного участка (Рмин и Рмакс), м²	— —



1	2				3			
7.	Вид (виды) разрешенного использования				Под служебное помещение			
7.1.	Дополнительные сведения об использовании земельного участка				—			
8.	Кадастровый или иной государственный учетный номер (инвентарный) здания, сооружения, объекта незавершенного строительства, расположенного на земельном участке				—			
9.	Сведения о земельных участках (землях общего пользования, территории общего пользования), посредством которых обеспечивается доступ				—			
10.	Иные сведения				—			
4. Пояснения к сведениям об уточняемом земельном участке с кадастровым номером 67:25:0010609:16 :								
1.	—							
1. Сведения о характерных точках границ уточняемого земельного участка с кадастровым номером : Система координат Зона №								
Обоз- начение харак- терных точек границ	Координаты, м				Метод определения координат	Формулы, примененные для расчета средней квадратической погрешности определения координат характерных точек границ (Mt), с подставленными в такие формулы значениями и итоговые (вычисленные) значения Mt, м	Описание закрепления точки	
	содержатся в Едином государственном реестре недвижимости		определены в результате выполнения комплексных кадастровых работ					
	X	Y	X	Y				
1	2	3	4	5	6	7	8	
2. Сведения о частях границ уточняемого земельного участка с кадастровым номером :								
Обозначение части границ		Горизонтальное проложение (S), м	Описание прохождения части границ			Сведения о согласовании местоположения границ (согласовано/спорное)		
от т.	до т.							
1	2	3	4			5		
3. Сведения о характеристиках уточняемого земельного участка с кадастровым номером 67:25:0010609:21 :								
№ п/п	Наименование характеристики земельного участка				Значение характеристики			
1	2				3			



1	2	3
1.	Адрес земельного участка	—
1.1.	Сведения о местоположении земельного участка (при отсутствии адреса) в структурированном в соответствии с федеральной информационной адресной системой виде	Российская Федерация, Смоленская область, Ярцевский р-н, Ярцево г, Красноармейская ул, д 34
1.2.	Дополнительные сведения о местоположении земельного участка	—
2.	Площадь земельного участка $\pm$ величина погрешности определения (вычисления) площади ( $P \pm \Delta P$ ), м <sup>2</sup>	$0 \pm 0,00$
3.	Формула, примененная для вычисления предельной погрешности определения площади земельного участка, с подставленными значениями и итоговые (вычисленные) значения	$3,5*0,10*\sqrt{(0,00)} = 0$
4.	Площадь земельного участка согласно сведениям Единого государственного реестра недвижимости (Ркад), м <sup>2</sup>	1 149,00
5.	Оценка расхождения Р и Ркад ( $P - P_{кад}$ ), м <sup>2</sup>	1 149
6.	Предельный минимальный и максимальный размеры земельного участка ( $P_{мин}$ и $P_{макс}$ ), м <sup>2</sup>	— —
7.	Вид (виды) разрешенного использования	индивидуальное жилищное строительство
7.1.	Дополнительные сведения об использовании земельного участка	—
8.	Кадастровый или иной государственный учетный номер (инвентарный) здания, сооружения, объекта незавершенного строительства, расположенного на земельном участке	—
9.	Сведения о земельных участках (землях общего пользования, территории общего пользования), посредством которых обеспечивается доступ	—
10.	Иные сведения	—
<b>4. Пояснения к сведениям об уточняемом земельном участке с кадастровым номером</b> <u>67:25:0010609:21</u> <b>:</b>		
1.	—	



1. Сведения о характерных точках границ уточняемого земельного участка с кадастровым номером \_\_\_\_\_:

Система координат \_\_\_\_\_Зона № \_\_\_\_\_

Обоз- начение харак- терных точек границ	Координаты, м				Метод определения координат	Формулы, примененные для расчета средней квадратической погрешности определения координат характерных точек границ (Mt), с подставленными в такие формулы значениями и итоговые (вычисленные) значения Mt, м	Описание закрепления точки
	содержатся в Едином государственном реестре недвижимости		определены в результате выполнения комплексных кадастровых работ				
	X	Y	X	Y			
1	2	3	4	5	6	7	8

2. Сведения о частях границ уточняемого земельного участка с кадастровым номером \_\_\_\_\_:

Обозначение части границ		Горизонтальное проложение (S), м	Описание прохождения части границ	Сведения о согласовании местоположения границ (согласовано/спорное)
от т.	до т.			
1	2	3	4	5

3. Сведения о характеристиках уточняемого земельного участка с кадастровым номером 67:25:0010609:22 \_\_\_\_\_:

№ п/п	Наименование характеристики земельного участка	Значение характеристики
1	2	3
1.	Адрес земельного участка	—
1.1.	Сведения о местоположении земельного участка (при отсутствии адреса) в структурированном в соответствии с федеральной информационной адресной системой виде	Российская Федерация, Смоленская область, Ярцевский р-н, Ярцево г, Красноармейская ул, д 36
1.2.	Дополнительные сведения о местоположении земельного участка	—
2.	Площадь земельного участка ± величина погрешности определения (вычисления) площади ( $P \pm \Delta P$ ), м²	$0 \pm 0,00$
3.	Формула, примененная для вычисления предельной погрешности определения площади земельного участка, с подставленными значениями и итоговые (вычисленные) значения	$3,5*0,10*\sqrt{(0,00)} = 0$
4.	Площадь земельного участка согласно сведениям Единого государственного реестра недвижимости (Ркад), м²	1 175,00
5.	Оценка расхождения Р и Ркад ( $P - P_{кад}$ ), м²	1 175
6.	Предельный минимальный и максимальный размеры земельного участка (Рмин и Рмакс), м²	— —



1	2				3			
7.	Вид (виды) разрешенного использования				индивидуальное жилищное строительство			
7.1.	Дополнительные сведения об использовании земельного участка				—			
8.	Кадастровый или иной государственный учетный номер (инвентарный) здания, сооружения, объекта незавершенного строительства, расположенного на земельном участке				—			
9.	Сведения о земельных участках (землях общего пользования, территории общего пользования), посредством которых обеспечивается доступ				—			
10.	Иные сведения				—			
4. Пояснения к сведениям об уточняемом земельном участке с кадастровым номером 67:25:0010609:22 :								
1.	—							
1. Сведения о характерных точках границ уточняемого земельного участка с кадастровым номером _____ : Система координат _____ Зона № _____								
Обоз- начение харак- терных точек границ	Координаты, м				Метод определения координат	Формулы, примененные для расчета средней квадратической погрешности определения координат характерных точек границ (Mt), с подставленными в такие формулы значениями и итоговые (вычисленные) значения Mt, м	Описание закрепления точки	
	содержатся в Едином государственном реестре недвижимости		определены в результате выполнения комплексных кадастровых работ					
	X	Y	X	Y				
1	2	3	4	5	6	7	8	
2. Сведения о частях границ уточняемого земельного участка с кадастровым номером _____ :								
Обозначение части границ		Горизонтальное проложение (S), м	Описание прохождения части границ			Сведения о согласовании местоположения границ (согласовано/спорное)		
от т.	до т.							
1	2	3	4			5		
3. Сведения о характеристиках уточняемого земельного участка с кадастровым номером 67:25:0010609:26 :								
№ п/п	Наименование характеристики земельного участка				Значение характеристики			
1	2				3			



1	2	3
1.	Адрес земельного участка	—
1.1.	Сведения о местоположении земельного участка (при отсутствии адреса) в структурированном в соответствии с федеральной информационной адресной системой виде	Российская Федерация, Смоленская область, Ярцевский р-н, Ярцево г, Максима Горького ул, д 13
1.2.	Дополнительные сведения о местоположении земельного участка	—
2.	Площадь земельного участка $\pm$ величина погрешности определения (вычисления) площади ( $P \pm \Delta P$ ), м <sup>2</sup>	$0 \pm 0,00$
3.	Формула, примененная для вычисления предельной погрешности определения площади земельного участка, с подставленными значениями и итоговые (вычисленные) значения	$3,5*0,10*\sqrt{(0,00)} = 0$
4.	Площадь земельного участка согласно сведениям Единого государственного реестра недвижимости (Ркад), м <sup>2</sup>	135,00
5.	Оценка расхождения Р и Ркад ( $P - P_{кад}$ ), м <sup>2</sup>	135
6.	Предельный минимальный и максимальный размеры земельного участка ( $P_{мин}$ и $P_{макс}$ ), м <sup>2</sup>	— —
7.	Вид (виды) разрешенного использования	Магазин
7.1.	Дополнительные сведения об использовании земельного участка	—
8.	Кадастровый или иной государственный учетный номер (инвентарный) здания, сооружения, объекта незавершенного строительства, расположенного на земельном участке	—
9.	Сведения о земельных участках (землях общего пользования, территории общего пользования), посредством которых обеспечивается доступ	—
10.	Иные сведения	—
<b>4. Пояснения к сведениям об уточняемом земельном участке с кадастровым номером</b> <u>67:25:0010609:26</u> <b>:</b>		
1.	—	



1. Сведения о характерных точках границ уточняемого земельного участка с кадастровым номером \_\_\_\_\_:

Система координат \_\_\_\_\_Зона № \_\_\_\_\_

Обоз- начение харак- терных точек границ	Координаты, м				Метод определения координат	Формулы, примененные для расчета средней квадратической погрешности определения координат характерных точек границ (Mt), с подставленными в такие формулы значениями и итоговые (вычисленные) значения Mt, м	Описание закрепления точки
	содержатся в Едином государственном реестре недвижимости		определены в результате выполнения комплексных кадастровых работ				
	X	Y	X	Y			
1	2	3	4	5	6	7	8

2. Сведения о частях границ уточняемого земельного участка с кадастровым номером \_\_\_\_\_:

Обозначение части границ		Горизонтальное проложение (S), м	Описание прохождения части границ	Сведения о согласовании местоположения границ (согласовано/спорное)
от т.	до т.			
1	2	3	4	5

3. Сведения о характеристиках уточняемого земельного участка с кадастровым номером 67:25:0010609:30 \_\_\_\_\_:

№ п/п	Наименование характеристики земельного участка	Значение характеристики
1	2	3
1.	Адрес земельного участка	—
1.1.	Сведения о местоположении земельного участка (при отсутствии адреса) в структурированном в соответствии с федеральной информационной адресной системой виде	Российская Федерация, Смоленская область, Ярцевский р-н, Ярцево г, Первомайская ул, д 15
1.2.	Дополнительные сведения о местоположении земельного участка	—
2.	Площадь земельного участка ± величина погрешности определения (вычисления) площади ( $P \pm \Delta P$ ), м²	$0 \pm 0,00$
3.	Формула, примененная для вычисления предельной погрешности определения площади земельного участка, с подставленными значениями и итоговые (вычисленные) значения	$3,5*0,10*\sqrt{(0,00)} = 0$
4.	Площадь земельного участка согласно сведениям Единого государственного реестра недвижимости (Ркад), м²	128,00
5.	Оценка расхождения Р и Ркад ( $P - P_{кад}$ ), м²	128
6.	Предельный минимальный и максимальный размеры земельного участка (Рмин и Рмакс), м²	— —



1	2				3			
7.	Вид (виды) разрешенного использования				Магазин			
7.1.	Дополнительные сведения об использовании земельного участка				—			
8.	Кадастровый или иной государственный учетный номер (инвентарный) здания, сооружения, объекта незавершенного строительства, расположенного на земельном участке				—			
9.	Сведения о земельных участках (землях общего пользования, территории общего пользования), посредством которых обеспечивается доступ				—			
10.	Иные сведения				—			
4. Пояснения к сведениям об уточняемом земельном участке с кадастровым номером 67:25:0010609:30 :								
1.	—							
1. Сведения о характерных точках границ уточняемого земельного участка с кадастровым номером : Система координат Зона №								
Обоз- начение харак- терных точек границ	Координаты, м				Метод определения координат	Формулы, примененные для расчета средней квадратической погрешности определения координат характерных точек границ (Mt), с подставленными в такие формулы значениями и итоговые (вычисленные) значения Mt, м	Описание закрепления точки	
	содержатся в Едином государственном реестре недвижимости		определены в результате выполнения комплексных кадастровых работ					
	X	Y	X	Y				
1	2	3	4	5	6	7	8	
2. Сведения о частях границ уточняемого земельного участка с кадастровым номером :								
Обозначение части границ		Горизонтальное проложение (S), м	Описание прохождения части границ			Сведения о согласовании местоположения границ (согласовано/спорное)		
от т.	до т.							
1	2	3	4			5		
3. Сведения о характеристиках уточняемого земельного участка с кадастровым номером 67:25:0010609:40 :								
№ п/п	Наименование характеристики земельного участка				Значение характеристики			
1	2				3			



1	2	3
1.	Адрес земельного участка	—
1.1.	Сведения о местоположении земельного участка (при отсутствии адреса) в структурированном в соответствии с федеральной информационной адресной системой виде	Российская Федерация, Смоленская область, Ярцевский р-н, Ярцево г, Гагарина ул
1.2.	Дополнительные сведения о местоположении земельного участка	—
2.	Площадь земельного участка $\pm$ величина погрешности определения (вычисления) площади ( $P \pm \Delta P$ ), м <sup>2</sup>	$0 \pm 0,00$
3.	Формула, примененная для вычисления предельной погрешности определения площади земельного участка, с подставленными значениями и итоговые (вычисленные) значения	$3,5*0,10*\sqrt{(0,00)} = 0$
4.	Площадь земельного участка согласно сведениям Единого государственного реестра недвижимости (Ркад), м <sup>2</sup>	25,00
5.	Оценка расхождения Р и Ркад ( $P - P_{кад}$ ), м <sup>2</sup>	25
6.	Предельный минимальный и максимальный размеры земельного участка ( $P_{мин}$ и $P_{макс}$ ), м <sup>2</sup>	— —
7.	Вид (виды) разрешенного использования	под торговый киоск
7.1.	Дополнительные сведения об использовании земельного участка	—
8.	Кадастровый или иной государственный учетный номер (инвентарный) здания, сооружения, объекта незавершенного строительства, расположенного на земельном участке	—
9.	Сведения о земельных участках (землях общего пользования, территории общего пользования), посредством которых обеспечивается доступ	—
10.	Иные сведения	—
<b>4. Пояснения к сведениям об уточняемом земельном участке с кадастровым номером</b> <u>67:25:0010609:40</u> <b>:</b>		
1.	—	



1. Сведения о характерных точках границ уточняемого земельного участка с кадастровым номером \_\_\_\_\_:

Система координат \_\_\_\_\_Зона № \_\_\_\_\_

Обоз- начение харак- терных точек границ	Координаты, м				Метод определения координат	Формулы, примененные для расчета средней квадратической погрешности определения координат характерных точек границ (Mt), с подставленными в такие формулы значениями и итоговые (вычисленные) значения Mt, м	Описание закрепления точки
	содержатся в Едином государственном реестре недвижимости		определены в результате выполнения комплексных кадастровых работ				
	X	Y	X	Y			
1	2	3	4	5	6	7	8

2. Сведения о частях границ уточняемого земельного участка с кадастровым номером \_\_\_\_\_:

Обозначение части границ		Горизонтальное проложение (S), м	Описание прохождения части границ	Сведения о согласовании местоположения границ (согласовано/спорное)
от т.	до т.			
1	2	3	4	5

3. Сведения о характеристиках уточняемого земельного участка с кадастровым номером 67:25:0010609:42 \_\_\_\_\_:

№ п/п	Наименование характеристики земельного участка	Значение характеристики
1	2	3
1.	Адрес земельного участка	—
1.1.	Сведения о местоположении земельного участка (при отсутствии адреса) в структурированном в соответствии с федеральной информационной адресной системой виде	Российская Федерация, Смоленская область, Ярцевский р-н, Ярцево г, Гагарина ул
1.2.	Дополнительные сведения о местоположении земельного участка	—
2.	Площадь земельного участка ± величина погрешности определения (вычисления) площади ( $P \pm \Delta P$ ), м²	$0 \pm 0,00$
3.	Формула, примененная для вычисления предельной погрешности определения площади земельного участка, с подставленными значениями и итоговые (вычисленные) значения	$3,5*0,10*\sqrt{(0,00)} = 0$
4.	Площадь земельного участка согласно сведениям Единого государственного реестра недвижимости (Ркад), м²	24,00
5.	Оценка расхождения Р и Ркад ( $P - P_{кад}$ ), м²	24
6.	Предельный минимальный и максимальный размеры земельного участка (Рмин и Рмакс), м²	— —



1	2	3
7.	Вид (виды) разрешенного использования	Для установки временного металлического гаража
7.1.	Дополнительные сведения об использовании земельного участка	—
8.	Кадастровый или иной государственный учетный номер (инвентарный) здания, сооружения, объекта незавершенного строительства, расположенного на земельном участке	—
9.	Сведения о земельных участках (землях общего пользования, территории общего пользования), посредством которых обеспечивается доступ	—
10.	Иные сведения	—
<b>4. Пояснения к сведениям об уточняемом земельном участке с кадастровым номером</b> <u>67:25:0010609:42</u> :		
1.	—	



## Сведения об образуемых земельных участках

<b>1. Сведения о характерных точках границ образуемого земельного участка</b> _____ : <div style="text-align: right;">обозначение земельного участка</div>					
Система координат _____				Зона № _____	
Обоз- начение харак- терных точек границ	Координаты, м		Метод определения координат	Формулы, примененные для расчета средней квадратической погрешности определения координат характерных точек границ (Mt), с подставленными в такие формулы значениями и итоговые (вычисленные) значения Mt, м	Описание закрепления точки
	X	Y			
1	2	3	4	5	6
<b>2. Сведения о частях границ образуемого земельного участка</b> _____ : <div style="text-align: right;">обозначение земельного участка</div>					
Обозначение части границ		Горизонтальное проложение (S), м	Описание прохождения части границ	Сведения о согласовании местоположения границ (согласовано/спорное)	
от т.	до т.				
1	2	3	4	5	
<b>3. Сведения о характеристиках образуемого земельного участка</b> _____ : <div style="text-align: right;">обозначение земельного участка</div>					
№ п/п	Наименование характеристики земельного участка		Значение характеристики		
1	2		3		
1.	Адрес земельного участка				
1.1.	Сведения о местоположении земельного участка (при отсутствии адреса) в структурированном в соответствии с федеральной информационной адресной системой виде				
1.2.	Дополнительные сведения о местоположении земельного участка				
2.	Категория земель				
3.	Вид (виды) разрешенного использования				
3.1.	Дополнительные сведения об использовании земельного участка				
4.	Реестровый номер границ территориальной зоны или в случае отсутствия такого реестрового номера ее индивидуальное обозначение (вид, тип, номер, индекс)				
5.	Площадь земельного участка ± величина погрешности определения (вычисления) площади ( $P \pm \Delta P$ ), м²				



1	2	3
6.	Формула, примененная для вычисления предельной погрешности определения площади земельного участка, с подставленными значениями и итоговые (вычисленные) значения	
7.	Предельный минимальный и максимальный размеры земельного участка (Рмин) и (Рмакс), м <sup>2</sup>	
8.	Кадастровый или иной государственный учетный номер (инвентарный) объекта недвижимости, расположенного на образуемом земельном участке	
9.	Кадастровые номера исходных земельных участков	
9.1.	Кадастровый номер входящего в состав земельного участка, представляющего собой единое землепользование (номер контура многоконтурного земельного участка), преобразование которого осуществляется	
9.2.	Кадастровые номера земельных участков, исключаемых из состава измененного (исходного) земельного участка, представляющего собой единое землепользование	
9.3.	Кадастровый или иной государственный учетный номер (инвентарный) объекта недвижимости, расположенного на измененном земельном участке	
10.	Условный номер земельного участка	
11.	Учетный номер проекта межевания территории	
12.	Дополнительные сведения об образовании земельного участка	
13.	Сведения о земельных участках (землях общего пользования, территории общего пользования), посредством которых обеспечивается доступ	
14.	Иные сведения	
4. Пояснения к сведениям об образуемом земельном участке _____ :		
обозначение земельного участка		
1.		



Сведения об уточняемых земельных участках, необходимые для исправления реестровых ошибок в сведениях о местоположении их границ								
1. Сведения о характерных точках границ уточняемого земельного участка с кадастровым номером					67:25:0010609:10			:
Система координат					МСК-67, зона 1			Зона № 1
Обозначение характерных точек границ	Координаты, м				Метод определения координат	Формулы, примененные для расчета средней квадратической погрешности определения координат характерных точек границ (Mt), с подставленными в такие формулы значениями и итоговые (вычисленные) значения Mt, м	Описание закрепления точки	
	содержатся в Едином государственном реестре недвижимости		определены в результате выполнения комплексных кадастровых работ					
	X	Y	X	Y				
1	2	3	4	5	6	7	8	
34	491 538,74	1 263 971,70	491 538,74	1 263 971,70	—	0,10	Временный межевой знак	
35	491 500,28	1 264 032,86	491 500,28	1 264 032,86			Закрепление отсутствует	
36	491 450,17	1 264 000,63	491 450,17	1 264 000,63				
37	491 464,10	1 263 981,28	491 464,10	1 263 981,28				
38	491 469,75	1 263 980,95	491 469,75	1 263 980,95				
39	491 470,91	1 263 981,64	491 470,91	1 263 981,64				
40	491 478,11	1 263 969,64	491 478,11	1 263 969,64				
41	491 502,66	1 263 947,09	491 502,66	1 263 947,09				
42	491 504,68	1 263 947,90	491 504,68	1 263 947,90				
34	491 538,74	1 263 971,70	491 538,74	1 263 971,70			Временный межевой знак	
2. Сведения о частях границ уточняемого земельного участка с кадастровым номером					67:25:0010609:10			:
Обозначение части границ		Горизонтальное проложение (S), м	Описание прохождения части границ	Сведения о согласовании местоположения границ (согласовано/спорное)				
от т.	до т.							
1	2	3	4	5				
34	35	72,25	—	согласовано				
35	36	59,58						
36	37	23,84						
37	38	5,66						
38	39	1,35						
39	40	13,99						
40	41	33,33						
41	42	2,18						



1	2	3	4	5
42	34	41,55	—	согласовано
3. Сведения о характеристиках уточняемого земельного участка с кадастровым номером			67:25:0010609:10	
№ п/п	Наименование характеристики		Значение характеристики	
1	2		3	
1.	Адрес земельного участка		—	
1.1.	Сведения о местоположении земельного участка (при отсутствии адреса) в структурированном в соответствии с федеральной информационной адресной системой виде		Российская Федерация, Смоленская область, Ярцевский р-н, Ярцево г, 50 лет Октября ул, д 16	
1.2.	Дополнительные сведения о местоположении земельного участка		—	
2.	Площадь земельного участка ± величина погрешности определения (вычисления) площади (Р ± ΔР), м²		3 854 ± 22,00	
3.	Формула, примененная для вычисления предельной погрешности определения площади земельного участка, с подставленными значениями и итоговые (вычисленные) значения		3,5*0,10*√(3 854,00) = 22	
4.	Площадь земельного участка согласно сведениям Единого государственного реестра недвижимости (Ркад), м²		3 854,00	
5.	Оценка расхождения Р и Ркад (Р - Ркад), м²		0	
6.	Предельный минимальный и максимальный размеры земельного участка (Рмин и Рмакс), м²		— —	
7.	Кадастровый или иной государственный учетный номер (инвентарный) здания, сооружения, объекта незавершенного строительства, расположенного на земельном участке		—	
8.	Вид (виды) разрешенного использования		Для здания детского сада №8	
8.1.	Дополнительные сведения об использовании земельного участка		—	
9.	Сведения о земельных участках (землях общего пользования, территории общего пользования), посредством которых обеспечивается доступ		—	
10.	Иные сведения		—	
4. Пояснения к сведениям об уточняемом земельном участке с кадастровым номером			67:25:0010609:10	
1.	—			



1. Сведения о характерных точках границ уточняемого земельного участка с кадастровым номером					67:25:0010609:100			:
Система координат			МСК-67, зона 1		Зона №			1
Обоз- начение харак- терных точек границ	Координаты, м				Метод определения координат	Формулы, примененные для расчета средней квадратической погрешности определения координат характерных точек границ (Mt), с подставленными в такие формулы значениями и итоговые (вычисленные) значения Mt, м	Описание закрепления точки	
	содержатся в Едином государственном реестре недвижимости		определены в результате выполнения комплексных кадастровых работ					
	X	Y	X	Y				
1	2	3	4	5	6	7	8	
17	491 438,51	1 264 113,65	491 438,51	1 264 113,65	Геодезический метод	0,30	Закрепление отсутствует	
16	491 443,70	1 264 117,55	491 443,70	1 264 117,55				
174	491 442,99	1 264 118,68	491 442,99	1 264 118,68				
175	491 444,12	1 264 120,10	491 444,12	1 264 120,10				
176	491 416,69	1 264 165,31	491 416,69	1 264 165,31				
177	491 414,54	1 264 163,75	491 414,54	1 264 163,75				
178	491 406,54	1 264 157,91	491 406,54	1 264 157,91				
179	491 397,31	1 264 151,74	491 397,31	1 264 151,74				
180	491 399,17	1 264 147,97	491 399,17	1 264 147,97				
68	491 411,22	1 264 128,25	491 411,22	1 264 128,25				
67	491 413,60	1 264 124,78	491 413,60	1 264 124,78				
181	491 428,68	1 264 106,26	491 428,68	1 264 106,26				
17	491 438,51	1 264 113,65	491 438,51	1 264 113,65	Геодезический метод		Закрепление отсутствует	
2. Сведения о частях границ уточняемого земельного участка с кадастровым номером					67:25:0010609:100			:
Обозначение части границ		Горизонтальное проложение (S), м	Описание прохождения части границ		Сведения о согласовании местоположения границ (согласовано/спорное)			
от т.	до т.							
1	2	3	4		5			
17	16	6,49	—		согласовано			
16	174	1,33						
174	175	1,81						
175	176	52,88						
176	177	2,66						
177	178	9,90						



1	2	3	4	5
178	179	11,10	—	согласовано
179	180	4,20		
180	68	23,11		
68	67	4,21		
67	181	23,88		
181	17	12,30		

**3. Сведения о характеристиках уточняемого земельного участка с кадастровым номером** 67:25:0010609:100 :

№ п/п	Наименование характеристики	Значение характеристики
1	2	3
1.	Адрес земельного участка	—
1.1.	Сведения о местоположении земельного участка (при отсутствии адреса) в структурированном в соответствии с федеральной информационной адресной системой виде	Российская Федерация, Смоленская область, Ярцевский р-н, Ярцево г, Красноармейская ул, д 30
1.2.	Дополнительные сведения о местоположении земельного участка	—
2.	Площадь земельного участка $\pm$ величина погрешности определения (вычисления) площади ( $P \pm \Delta P$ ), м <sup>2</sup>	$1\,266 \pm 12,00$
3.	Формула, примененная для вычисления предельной погрешности определения площади земельного участка, с подставленными значениями и итоговые (вычисленные) значения	$3,5*0,10*\sqrt{(1\,266,00)} = 12$
4.	Площадь земельного участка согласно сведениям Единого государственного реестра недвижимости (Ркад), м <sup>2</sup>	1 266,00
5.	Оценка расхождения Р и Ркад ( $P - P_{кад}$ ), м <sup>2</sup>	0
6.	Предельный минимальный и максимальный размеры земельного участка ( $P_{мин}$ и $P_{макс}$ ), м <sup>2</sup>	— —
7.	Кадастровый или иной государственный учетный номер (инвентарный) здания, сооружения, объекта незавершенного строительства, расположенного на земельном участке	—
8.	Вид (виды) разрешенного использования	под индивидуальный жилой дом
8.1.	Дополнительные сведения об использовании земельного участка	—
9.	Сведения о земельных участках (землях общего пользования, территории общего пользования), посредством которых обеспечивается доступ	—
10.	Иные сведения	—



4. Пояснения к сведениям об уточняемом земельном участке с кадастровым номером 67:25:0010609:100 :

1.	—
----	---

1. Сведения о характерных точках границ уточняемого земельного участка с кадастровым номером 67:25:0010609:104 :

Система координат		МСК-67, зона 1				Зона № 1	
Обоз- начение харак- терных точек границ	Координаты, м				Метод определения координат	Формулы, примененные для расчета средней квадратической погрешности определения координат характерных точек границ (Mt), с подставленными в такие формулы значениями и итоговые (вычисленные) значения Mt, м	Описание закрепления точки
	содержатся в Едином государственном реестре недвижимости		определены в результате выполнения комплексных кадастровых работ				
	X	Y	X	Y			
1	2	3	4	5	6	7	8
182	491 394,69	1 263 417,56	491 394,69	1 263 417,56	—	0,10	—
183	491 405,11	1 263 406,10	491 405,11	1 263 406,10			
184	491 406,97	1 263 407,77	491 406,97	1 263 407,77			
185	491 409,99	1 263 404,44	491 409,99	1 263 404,44			
186	491 417,98	1 263 411,72	491 417,98	1 263 411,72			
187	491 414,95	1 263 415,04	491 414,95	1 263 415,04			
188	491 423,08	1 263 422,45	491 423,08	1 263 422,45			
189	491 412,63	1 263 433,91	491 412,63	1 263 433,91			
182	491 394,69	1 263 417,56	491 394,69	1 263 417,56			

2. Сведения о частях границ уточняемого земельного участка с кадастровым номером 67:25:0010609:104 :

Обозначение части границ		Горизонтальное проложение (S), м	Описание прохождения части границ	Сведения о согласовании местоположения границ (согласовано/спорное)
от т.	до т.			
1	2	3	4	5
182	183	15,49	—	согласовано
183	184	2,50		
184	185	4,50		
185	186	10,81		
186	187	4,49		
187	188	11,00		
188	189	15,51		
189	182	24,27		



3. Сведения о характеристиках уточняемого земельного участка с кадастровым номером 67:25:0010609:104 :		
№ п/п	Наименование характеристики	Значение характеристики
1	2	3
1.	Адрес земельного участка	—
1.1.	Сведения о местоположении земельного участка (при отсутствии адреса) в структурированном в соответствии с федеральной информационной адресной системой виде	Российская Федерация, Смоленская область, Ярцевский р-н, Ярцево г, Максима Горького ул, д 29
1.2.	Дополнительные сведения о местоположении земельного участка	—
2.	Площадь земельного участка ± величина погрешности определения (вычисления) площади ( $P \pm \Delta P$ ), м²	$425 \pm 7,00$
3.	Формула, примененная для вычисления предельной погрешности определения площади земельного участка, с подставленными значениями и итоговые (вычисленные) значения	$3,5 * 0,10 * \sqrt{(425,00)} = 7$
4.	Площадь земельного участка согласно сведениям Единого государственного реестра недвижимости (Ркад), м²	425,00
5.	Оценка расхождения Р и Ркад ( $P - P_{кад}$ ), м²	0
6.	Предельный минимальный и максимальный размеры земельного участка (Рмин и Рмакс), м²	— —
7.	Кадастровый или иной государственный учетный номер (инвентарный) здания, сооружения, объекта незавершенного строительства, расположенного на земельном участке	—
8.	Вид (виды) разрешенного использования	Под здание музея
8.1.	Дополнительные сведения об использовании земельного участка	—
9.	Сведения о земельных участках (землях общего пользования, территории общего пользования), посредством которых обеспечивается доступ	—
10.	Иные сведения	—
4. Пояснения к сведениям об уточняемом земельном участке с кадастровым номером 67:25:0010609:104 :		
1.	—	



1. Сведения о характерных точках границ уточняемого земельного участка с кадастровым номером

67:25:0010609:105

:

Система координат

МСК-67, зона 1

Зона №

1

Обоз- начение харак- терных точек границ	Координаты, м				Метод определения координат	Формулы, примененные для расчета средней квадратической погрешности определения координат характерных точек границ (Mt), с подставленными в такие формулы значениями и итоговые (вычисленные) значения Mt, м	Описание закрепления точки
	содержатся в Едином государственном реестре недвижимости		определены в результате выполнения комплексных кадастровых работ				
	X	Y	X	Y			
1	2	3	4	5	6	7	8
182	491 394,69	1 263 417,56	491 394,69	1 263 417,56	—	0,10	—
189	491 412,63	1 263 433,91	491 412,63	1 263 433,91			
188	491 423,08	1 263 422,45	491 423,08	1 263 422,45			
190	491 431,75	1 263 430,31	491 431,75	1 263 430,31			
191	491 416,95	1 263 446,59	491 416,95	1 263 446,59			
192	491 390,31	1 263 422,37	491 390,31	1 263 422,37			
182	491 394,69	1 263 417,56	491 394,69	1 263 417,56			Закрепление отсутствует
							—

2. Сведения о частях границ уточняемого земельного участка с кадастровым номером

67:25:0010609:105

:

Обозначение части границ		Горизонтальное проложение (S), м	Описание прохождения части границ	Сведения о согласовании местоположения границ (согласовано/спорное)
от т.	до т.			
1	2	3	4	5
182	189	24,27	—	согласовано
189	188	15,51		
188	190	11,70		
190	191	22,00		
191	192	36,00		
192	182	6,51		

3. Сведения о характеристиках уточняемого земельного участка с кадастровым номером

67:25:0010609:105

:

№ п/п	Наименование характеристики	Значение характеристики
1	2	3



1	2	3
1.	Адрес земельного участка	—
1.1.	Сведения о местоположении земельного участка (при отсутствии адреса) в структурированном в соответствии с федеральной информационной адресной системой виде	Российская Федерация, Смоленская область, Ярцевский р-н, Ярцево г, Максима Горького ул, д 29
1.2.	Дополнительные сведения о местоположении земельного участка	—
2.	Площадь земельного участка $\pm$ величина погрешности определения (вычисления) площади ( $P \pm \Delta P$ ), м <sup>2</sup>	$415 \pm 7,00$
3.	Формула, примененная для вычисления предельной погрешности определения площади земельного участка, с подставленными значениями и итоговые (вычисленные) значения	$3,5*0,10*\sqrt{(415,00)} = 7$
4.	Площадь земельного участка согласно сведениям Единого государственного реестра недвижимости (Ркад), м <sup>2</sup>	415,00
5.	Оценка расхождения Р и Ркад ( $P - P_{кад}$ ), м <sup>2</sup>	0
6.	Предельный минимальный и максимальный размеры земельного участка ( $P_{мин}$ и $P_{макс}$ ), м <sup>2</sup>	— —
7.	Кадастровый или иной государственный учетный номер (инвентарный) здания, сооружения, объекта незавершенного строительства, расположенного на земельном участке	—
8.	Вид (виды) разрешенного использования	Под благоустройство прилегающей к зданию музея территории
8.1.	Дополнительные сведения об использовании земельного участка	—
9.	Сведения о земельных участках (землях общего пользования, территории общего пользования), посредством которых обеспечивается доступ	—
10.	Иные сведения	—
<b>4. Пояснения к сведениям об уточняемом земельном участке с кадастровым номером</b>		<b>67:25:0010609:105 :</b>
1.	—	



1. Сведения о характерных точках границ уточняемого земельного участка с кадастровым номером

67:25:0010609:107

:

Система координат

МСК-67, зона 1

Зона №

1

Обоз- начение харак- терных точек границ	Координаты, м				Метод определения координат	Формулы, примененные для расчета средней квадратической погрешности определения координат характерных точек границ (Mt), с подставленными в такие формулы значениями и итоговые (вычисленные) значения Mt, м	Описание закрепления точки
	содержатся в Едином государственном реестре недвижимости		определены в результате выполнения комплексных кадастровых работ				
	X	Y	X	Y			
1	2	3	4	5	6	7	8
193	491 271,17	1 263 959,94	491 271,17	1 263 959,94	—	0,10	Закрепление отсутствует
194	491 266,99	1 263 957,01	491 266,99	1 263 957,01			—
195	491 267,57	1 263 956,20	491 267,57	1 263 956,20			
196	491 276,89	1 263 943,18	491 276,89	1 263 943,18			
197	491 278,74	1 263 940,63	491 278,74	1 263 940,63			
198	491 293,35	1 263 950,71	491 293,35	1 263 950,71			
199	491 281,71	1 263 967,39	491 281,71	1 263 967,39			Закрепление отсутствует
200	491 281,01	1 263 966,89	491 281,01	1 263 966,89			
193	491 271,17	1 263 959,94	491 271,17	1 263 959,94			

2. Сведения о частях границ уточняемого земельного участка с кадастровым номером

67:25:0010609:107

:

Обозначение части границ		Горизонтальное проложение (S), м	Описание прохождения части границ	Сведения о согласовании местоположения границ (согласовано/спорное)
от т.	до т.			
1	2	3	4	5
193	194	5,10	—	согласовано
194	195	1,00		
195	196	16,01		
196	197	3,15		
197	198	17,75		
198	199	20,34		
199	200	0,86		
200	193	12,05		

3. Сведения о характеристиках уточняемого земельного участка с кадастровым номером

67:25:0010609:107

:

№ п/п	Наименование характеристики	Значение характеристики
-------	-----------------------------	-------------------------



1	2	3
1.	Адрес земельного участка	—
1.1.	Сведения о местоположении земельного участка (при отсутствии адреса) в структурированном в соответствии с федеральной информационной адресной системой виде	Российская Федерация, Смоленская область, Ярцевский р-н, Ярцево г, Гагарина ул, д 25А
1.2.	Дополнительные сведения о местоположении земельного участка	—
2.	Площадь земельного участка $\pm$ величина погрешности определения (вычисления) площади ( $P \pm \Delta P$ ), м <sup>2</sup>	$362 \pm 7,00$
3.	Формула, примененная для вычисления предельной погрешности определения площади земельного участка, с подставленными значениями и итоговые (вычисленные) значения	$3,5*0,10*\sqrt{(362,00)} = 7$
4.	Площадь земельного участка согласно сведениям Единого государственного реестра недвижимости (Ркад), м <sup>2</sup>	362,00
5.	Оценка расхождения Р и Ркад ( $P - P_{кад}$ ), м <sup>2</sup>	0
6.	Предельный минимальный и максимальный размеры земельного участка (Рмин и Рмакс), м <sup>2</sup>	— —
7.	Кадастровый или иной государственный учетный номер (инвентарный) здания, сооружения, объекта незавершенного строительства, расположенного на земельном участке	—
8.	Вид (виды) разрешенного использования	Под магазин смешанных товаров
8.1.	Дополнительные сведения об использовании земельного участка	—
9.	Сведения о земельных участках (землях общего пользования, территории общего пользования), посредством которых обеспечивается доступ	—
10.	Иные сведения	—
<b>4. Пояснения к сведениям об уточняемом земельном участке с кадастровым номером</b>		<b>67:25:0010609:107 :</b>
1.	—	



1. Сведения о характерных точках границ уточняемого земельного участка с кадастровым номером

67:25:0010609:108

Система координат

МСК-67, зона 1

Зона №

1

Обоз- начение харак- терных точек границ	Координаты, м				Метод определения координат	Формулы, примененные для расчета средней квадратической погрешности определения координат характерных точек границ (Mt), с подставленными в такие формулы значениями и итоговые (вычисленные) значения Mt, м	Описание закрепления точки
	содержатся в Едином государственном реестре недвижимости		определены в результате выполнения комплексных кадастровых работ				
	X	Y	X	Y			
1	2	3	4	5	6	7	8
197	491 278,74	1 263 940,63	491 278,74	1 263 940,63	—	0,10	—
196	491 276,89	1 263 943,18	491 276,89	1 263 943,18			
195	491 267,57	1 263 956,20	491 267,57	1 263 956,20			
194	491 266,99	1 263 957,01	491 266,99	1 263 957,01			
201	491 259,50	1 263 952,29	491 259,50	1 263 952,29	Геодезический метод		Закрепление отсутствует
202	491 275,72	1 263 929,42	491 275,72	1 263 929,42			
203	491 278,68	1 263 929,91	491 278,68	1 263 929,91			
204	491 282,25	1 263 932,11	491 282,25	1 263 932,11			
205	491 283,83	1 263 933,34	491 283,83	1 263 933,34			
197	491 278,74	1 263 940,63	491 278,74	1 263 940,63	—		—

2. Сведения о частях границ уточняемого земельного участка с кадастровым номером

67:25:0010609:108

Обозначение части границ		Горизонтальное проложение (S), м	Описание прохождения части границ	Сведения о согласовании местоположения границ (согласовано/спорное)
от т.	до т.			
1	2	3	4	5
197	196	3,15	—	согласовано
196	195	16,01		
195	194	1,00		
194	201	8,85		
201	202	28,04		
202	203	3,00		
203	204	4,19		
204	205	2,00		
205	197	8,89		



3. Сведения о характеристиках уточняемого земельного участка с кадастровым номером 67:25:0010609:108 :		
№ п/п	Наименование характеристики	Значение характеристики
1	2	3
1.	Адрес земельного участка	—
1.1.	Сведения о местоположении земельного участка (при отсутствии адреса) в структурированном в соответствии с федеральной информационной адресной системой виде	Российская Федерация, Смоленская область, Ярцевский р-н, Ярцево г, Гагарина ул, д 25а
1.2.	Дополнительные сведения о местоположении земельного участка	—
2.	Площадь земельного участка ± величина погрешности определения (вычисления) площади ( $P \pm \Delta P$ ), м²	$258 \pm 6,00$
3.	Формула, примененная для вычисления предельной погрешности определения площади земельного участка, с подставленными значениями и итоговые (вычисленные) значения	$3,5*0,10*\sqrt{(258,00)} = 6$
4.	Площадь земельного участка согласно сведениям Единого государственного реестра недвижимости (Ркад), м²	258,00
5.	Оценка расхождения Р и Ркад ( $P - P_{кад}$ ), м²	0
6.	Предельный минимальный и максимальный размеры земельного участка ( $P_{мин}$ и $P_{макс}$ ), м²	— —
7.	Кадастровый или иной государственный учетный номер (инвентарный) здания, сооружения, объекта незавершенного строительства, расположенного на земельном участке	—
8.	Вид (виды) разрешенного использования	Под благоустройство территории
8.1.	Дополнительные сведения об использовании земельного участка	—
9.	Сведения о земельных участках (землях общего пользования, территории общего пользования), посредством которых обеспечивается доступ	—
10.	Иные сведения	—
4. Пояснения к сведениям об уточняемом земельном участке с кадастровым номером 67:25:0010609:108 :		
1.	—	



1. Сведения о характерных точках границ уточняемого земельного участка с кадастровым номером67:25:0010609:109:

Система координатМСК-67, зона 1Зона №1

Обоз- начение харак- терных точек границ	Координаты, м				Метод определения координат	Формулы, примененные для расчета средней квадратической погрешности определения координат характерных точек границ (Mt), с подставленными в такие формулы значениями и итоговые (вычисленные) значения Mt, м	Описание закрепления точки	
	содержатся в Едином государственном реестре недвижимости		определены в результате выполнения комплексных кадастровых работ					
	X	Y	X	Y				
1	2	3	4	5	6	7	8	
199	491 281,71	1 263 967,39	491 281,71	1 263 967,39	—	0,10	Закрепление отсутствует	
198	491 293,35	1 263 950,71	491 293,35	1 263 950,71			Геодезический метод	—
197	491 278,74	1 263 940,63	491 278,74	1 263 940,63				Закрепление отсутствует
205	491 283,83	1 263 933,34	491 283,83	1 263 933,34	—			
206	491 307,18	1 263 951,39	491 307,18	1 263 951,39				
207	491 291,96	1 263 974,54	491 291,96	1 263 974,54				
199	491 281,71	1 263 967,39	491 281,71	1 263 967,39				

2. Сведения о частях границ уточняемого земельного участка с кадастровым номером67:25:0010609:109:

Обозначение части границ		Горизонтальное проложение (S), м	Описание прохождения части границ	Сведения о согласовании местоположения границ (согласовано/спорное)
от т.	до т.			
1	2	3	4	5
199	198	20,34	—	согласовано
198	197	17,75		
197	205	8,89		
205	206	29,51		
206	207	27,71		
207	199	12,50		

3. Сведения о характеристиках уточняемого земельного участка с кадастровым номером67:25:0010609:109:

№ п/п	Наименование характеристики	Значение характеристики
1	2	3



1	2	3
1.	Адрес земельного участка	—
1.1.	Сведения о местоположении земельного участка (при отсутствии адреса) в структурированном в соответствии с федеральной информационной адресной системой виде	Российская Федерация, Смоленская область, Ярцевский р-н, Ярцево г, Гагарина ул, д 25а
1.2.	Дополнительные сведения о местоположении земельного участка	—
2.	Площадь земельного участка $\pm$ величина погрешности определения (вычисления) площади ( $P \pm \Delta P$ ), м <sup>2</sup>	$488 \pm 8,00$
3.	Формула, примененная для вычисления предельной погрешности определения площади земельного участка, с подставленными значениями и итоговые (вычисленные) значения	$3,5*0,10*\sqrt{(488,00)} = 8$
4.	Площадь земельного участка согласно сведениям Единого государственного реестра недвижимости (Ркад), м <sup>2</sup>	488,00
5.	Оценка расхождения Р и Ркад ( $P - P_{кад}$ ), м <sup>2</sup>	0
6.	Предельный минимальный и максимальный размеры земельного участка ( $P_{мин}$ и $P_{макс}$ ), м <sup>2</sup>	— —
7.	Кадастровый или иной государственный учетный номер (инвентарный) здания, сооружения, объекта незавершенного строительства, расположенного на земельном участке	—
8.	Вид (виды) разрешенного использования	Под благоустройство территории
8.1.	Дополнительные сведения об использовании земельного участка	—
9.	Сведения о земельных участках (землях общего пользования, территории общего пользования), посредством которых обеспечивается доступ	—
10.	Иные сведения	—
<b>4. Пояснения к сведениям об уточняемом земельном участке с кадастровым номером</b>		<b>67:25:0010609:109 :</b>
1.	—	



1. Сведения о характерных точках границ уточняемого земельного участка с кадастровым номером

67:25:0010609:110

:

Система координат

МСК-67, зона 1

Зона №

1

Обозначение характерных точек границ	Координаты, м				Метод определения координат	Формулы, примененные для расчета средней квадратической погрешности определения координат характерных точек границ (Mt), с подставленными в такие формулы значениями и итоговые (вычисленные) значения Mt, м	Описание закрепления точки
	содержатся в Едином государственном реестре недвижимости		определены в результате выполнения комплексных кадастровых работ				
	X	Y	X	Y			
1	2	3	4	5	6	7	8
208	491 387,78	1 263 667,72	491 387,78	1 263 667,72	—	0,10	Закрепление отсутствует
209	491 392,78	1 263 672,92	491 392,78	1 263 672,92			
210	491 388,47	1 263 677,38	491 388,47	1 263 677,38			
211	491 383,20	1 263 672,37	491 383,20	1 263 672,37			
208	491 387,78	1 263 667,72	491 387,78	1 263 667,72			

2. Сведения о частях границ уточняемого земельного участка с кадастровым номером

67:25:0010609:110

:

Обозначение части границ		Горизонтальное проложение (S), м	Описание прохождения части границ	Сведения о согласовании местоположения границ (согласовано/спорное)
от т.	до т.			
1	2	3	4	5
208	209	7,21	—	согласовано
209	210	6,20		
210	211	7,27		
211	208	6,53		

3. Сведения о характеристиках уточняемого земельного участка с кадастровым номером

67:25:0010609:110

:

№ п/п	Наименование характеристики	Значение характеристики
1	2	3
1.	Адрес земельного участка	—
1.1.	Сведения о местоположении земельного участка (при отсутствии адреса) в структурированном в соответствии с федеральной информационной адресной системой виде	Российская Федерация, Смоленская область, Ярцевский р-н, Ярцево г, Краснооктябрьская ул
1.2.	Дополнительные сведения о местоположении земельного участка	—



1	2				3		
2.	Площадь земельного участка ± величина погрешности определения (вычисления) площади (P ± ΔP), м²				46 ± 2,00		
3.	Формула, примененная для вычисления предельной погрешности определения площади земельного участка, с подставленными значениями и итоговые (вычисленные) значения				3,5*0,10*√(46,00) = 2		
4.	Площадь земельного участка согласно сведениям Единого государственного реестра недвижимости (Ркад), м²				46,00		
5.	Оценка расхождения P и Ркад (P - Ркад), м²				0		
6.	Предельный минимальный и максимальный размеры земельного участка (Рмин и Рмакс), м²				— —		
7.	Кадастровый или иной государственный учетный номер (инвентарный) здания, сооружения, объекта незавершенного строительства, расположенного на земельном участке				—		
8.	Вид (виды) разрешенного использования				Под нежилые здания (ТП-4)		
8.1.	Дополнительные сведения об использовании земельного участка				—		
9.	Сведения о земельных участках (землях общего пользования, территории общего пользования), посредством которых обеспечивается доступ				—		
10.	Иные сведения				—		
4. Пояснения к сведениям об уточняемом земельном участке с кадастровым номером					67:25:0010609:110 :		
1.	—						
1. Сведения о характерных точках границ уточняемого земельного участка с кадастровым номером					67:25:0010609:111 :		
Система координат МСК-67, зона 1					Зона № 1		
Обозначение характерных точек границ	Координаты, м				Метод определения координат	Формулы, примененные для расчета средней квадратической погрешности определения координат характерных точек границ (Mt), с подставленными в такие формулы значениями и итоговые (вычисленные) значения Mt, м	Описание закрепления точки
	содержатся в Едином государственном реестре недвижимости		определены в результате выполнения комплексных кадастровых работ				
	X	Y	X	Y			
1	2	3	4	5	6	7	8
212	491 299,59	1 264 026,73	491 299,59	1 264 026,73	—	0,10	Закрепление отсутствует



1	2	3	4	5	6	7	8
213	491 303,13	1 264 021,35	491 303,13	1 264 021,35	—	0,10	Закрепление отсутствует
214	491 312,97	1 264 028,26	491 312,97	1 264 028,26			
76	491 309,43	1 264 033,41	491 309,43	1 264 033,41	Геодезический метод		
212	491 299,59	1 264 026,73	491 299,59	1 264 026,73	—		

**2. Сведения о частях границ уточняемого земельного участка с кадастровым номером** 67:25:0010609:111 :

Обозначение части границ		Горизонтальное проложение (S), м	Описание прохождения части границ	Сведения о согласовании местоположения границ (согласовано/спорное)
от т.	до т.			
1	2	3	4	5
212	213	6,44	—	согласовано
213	214	12,02		
214	76	6,25		
76	212	11,89		

**3. Сведения о характеристиках уточняемого земельного участка с кадастровым номером** 67:25:0010609:111 :

№ п/п	Наименование характеристики	Значение характеристики
1	2	3
1.	Адрес земельного участка	—
1.1.	Сведения о местоположении земельного участка (при отсутствии адреса) в структурированном в соответствии с федеральной информационной адресной системой виде	Российская Федерация, Смоленская область, Ярцевский р-н, Ярцево г, Рокоссовского ул
1.2.	Дополнительные сведения о местоположении земельного участка	—
2.	Площадь земельного участка ± величина погрешности определения (вычисления) площади ( $P \pm \Delta P$ ), м²	$76 \pm 3,00$
3.	Формула, примененная для вычисления предельной погрешности определения площади земельного участка, с подставленными значениями и итоговые (вычисленные) значения	$3,5 * 0,10 * \sqrt{(76,00)} = 3$
4.	Площадь земельного участка согласно сведениям Единого государственного реестра недвижимости (Ркад), м²	76,00
5.	Оценка расхождения Р и Ркад ( $P - P_{кад}$ ), м²	0
6.	Предельный минимальный и максимальный размеры земельного участка ( $P_{мин}$ и $P_{макс}$ ), м²	— —



1	2				3		
7.	Кадастровый или иной государственный учетный номер (инвентарный) здания, сооружения, объекта незавершенного строительства, расположенного на земельном участке				—		
8.	Вид (виды) разрешенного использования				Под нежилые здания (ТП-8)		
8.1.	Дополнительные сведения об использовании земельного участка				—		
9.	Сведения о земельных участках (землях общего пользования, территории общего пользования), посредством которых обеспечивается доступ				—		
10.	Иные сведения				—		
4. Пояснения к сведениям об уточняемом земельном участке с кадастровым номером					67:25:0010609:111 :		
1.	—						
1. Сведения о характерных точках границ уточняемого земельного участка с кадастровым номером					67:25:0010609:113 :		
Система координат МСК-67, зона 1					Зона № 1		
Обозначение характерных точек границ	Координаты, м				Метод определения координат	Формулы, примененные для расчета средней квадратической погрешности определения координат характерных точек границ (Mt), с подставленными в такие формулы значениями и итоговые (вычисленные) значения Mt, м	Описание закрепления точки
	содержатся в Едином государственном реестре недвижимости		определены в результате выполнения комплексных кадастровых работ				
	X	Y	X	Y			
1	2	3	4	5	6	7	8
215	491 432,38	1 263 798,81	491 432,38	1 263 798,81	—	0,10	—
216	491 439,00	1 263 803,85	491 439,00	1 263 803,85			Закрепление отсутствует
217	491 434,95	1 263 809,52	491 434,95	1 263 809,52			
218	491 428,14	1 263 804,58	491 428,14	1 263 804,58			
215	491 432,38	1 263 798,81	491 432,38	1 263 798,81			
2. Сведения о частях границ уточняемого земельного участка с кадастровым номером					67:25:0010609:113 :		
Обозначение части границ		Горизонтальное проложение (S), м	Описание прохождения части границ		Сведения о согласовании местоположения границ (согласовано/спорное)		
от т.	до т.						
1	2	3	4		5		
215	216	8,32	—		согласовано		
216	217	6,97					



1	2	3	4	5
217	218	8,41	—	согласовано
218	215	7,16		

**3. Сведения о характеристиках уточняемого земельного участка с кадастровым номером** 67:25:0010609:113 **:**

№ п/п	Наименование характеристики	Значение характеристики
1	2	3
1.	Адрес земельного участка	—
1.1.	Сведения о местоположении земельного участка (при отсутствии адреса) в структурированном в соответствии с федеральной информационной адресной системой виде	Российская Федерация, Смоленская область, Ярцевский р-н, Ярцево г, Гагарина ул
1.2.	Дополнительные сведения о местоположении земельного участка	—
2.	Площадь земельного участка ± величина погрешности определения (вычисления) площади ( $P \pm \Delta P$ ), м²	$59 \pm 3,00$
3.	Формула, примененная для вычисления предельной погрешности определения площади земельного участка, с подставленными значениями и итоговые (вычисленные) значения	$3,5 * 0,10 * \sqrt{(59,00)} = 3$
4.	Площадь земельного участка согласно сведениям Единого государственного реестра недвижимости (Ркад), м²	59,00
5.	Оценка расхождения Р и Ркад ( $P - P_{кад}$ ), м²	0
6.	Предельный минимальный и максимальный размеры земельного участка (Рмин и Рмакс), м²	— —
7.	Кадастровый или иной государственный учетный номер (инвентарный) здания, сооружения, объекта незавершенного строительства, расположенного на земельном участке	—
8.	Вид (виды) разрешенного использования	Под нежилые здания (ТП-67)
8.1.	Дополнительные сведения об использовании земельного участка	—
9.	Сведения о земельных участках (землях общего пользования, территории общего пользования), посредством которых обеспечивается доступ	—
10.	Иные сведения	—

**4. Пояснения к сведениям об уточняемом земельном участке с кадастровым номером** 67:25:0010609:113 **:**

1.	—
----	---



1. Сведения о характерных точках границ уточняемого земельного участка с кадастровым номером

67:25:0010609:114

:

Система координат

МСК-67, зона 1

Зона №

1

Обозначение характерных точек границ	Координаты, м				Метод определения координат	Формулы, примененные для расчета средней квадратической погрешности определения координат характерных точек границ (Mt), с подставленными в такие формулы значениями и итоговые (вычисленные) значения Mt, м	Описание закрепления точки
	содержатся в Едином государственном реестре недвижимости		определены в результате выполнения комплексных кадастровых работ				
	X	Y	X	Y			
1	2	3	4	5	6	7	8
219	491 113,76	1 263 709,63	491 113,76	1 263 709,63	—	0,10	Закрепление отсутствует
220	491 118,67	1 263 704,36	491 118,67	1 263 704,36			
221	491 127,02	1 263 712,52	491 127,02	1 263 712,52			
222	491 122,24	1 263 717,80	491 122,24	1 263 717,80			
219	491 113,76	1 263 709,63	491 113,76	1 263 709,63			

2. Сведения о частях границ уточняемого земельного участка с кадастровым номером

67:25:0010609:114

:

Обозначение части границ		Горизонтальное проложение (S), м	Описание прохождения части границ	Сведения о согласовании местоположения границ (согласовано/спорное)
от т.	до т.			
1	2	3	4	5
219	220	7,20	—	согласовано
220	221	11,68		
221	222	7,12		
222	219	11,78		

3. Сведения о характеристиках уточняемого земельного участка с кадастровым номером

67:25:0010609:114

:

№ п/п	Наименование характеристики	Значение характеристики
1	2	3
1.	Адрес земельного участка	—
1.1.	Сведения о местоположении земельного участка (при отсутствии адреса) в структурированном в соответствии с федеральной информационной адресной системой виде	Российская Федерация, Смоленская область, Ярцевский р-н, Ярцево г, Рокоссовского ул
1.2.	Дополнительные сведения о местоположении земельного участка	—



1	2				3		
2.	Площадь земельного участка ± величина погрешности определения (вычисления) площади (Р ± ΔР), м²				84 ± 3,00		
3.	Формула, примененная для вычисления предельной погрешности определения площади земельного участка, с подставленными значениями и итоговые (вычисленные) значения				3,5*0,10*√(84,00) = 3		
4.	Площадь земельного участка согласно сведениям Единого государственного реестра недвижимости (Ркад), м²				84,00		
5.	Оценка расхождения Р и Ркад (Р - Ркад), м²				0		
6.	Предельный минимальный и максимальный размеры земельного участка (Рмин и Рмакс), м²				— —		
7.	Кадастровый или иной государственный учетный номер (инвентарный) здания, сооружения, объекта незавершенного строительства, расположенного на земельном участке				—		
8.	Вид (виды) разрешенного использования				Под нежилые здания (ТП-106)		
8.1.	Дополнительные сведения об использовании земельного участка				—		
9.	Сведения о земельных участках (землях общего пользования, территории общего пользования), посредством которых обеспечивается доступ				—		
10.	Иные сведения				—		
4. Пояснения к сведениям об уточняемом земельном участке с кадастровым номером					67:25:0010609:114 :		
1.	—						
1. Сведения о характерных точках границ уточняемого земельного участка с кадастровым номером					67:25:0010609:115 :		
Система координат МСК-67, зона 1					Зона № 1		
Обоз- начение харак- терных точек границ	Координаты, м				Метод определения координат	Формулы, примененные для расчета средней квадратической погрешности определения координат характерных точек границ (Mt), с подставленными в такие формулы значениями и итоговые (вычисленные) значения Mt, м	Описание закрепления точки
	содержатся в Едином государственном реестре недвижимости		определены в результате выполнения комплексных кадастровых работ				
	X	Y	X	Y			
1	2	3	4	5	6	7	8
223	491 400,59	1 263 392,47	491 400,59	1 263 392,47	—	0,10	—



1	2	3	4	5	6	7	8
224	491 409,80	1 263 400,94	491 409,80	1 263 400,94	—	0,10	—
225	491 399,41	1 263 412,38	491 399,41	1 263 412,38			
226	491 390,15	1 263 403,98	491 390,15	1 263 403,98			
223	491 400,59	1 263 392,47	491 400,59	1 263 392,47			
2. Сведения о частях границ уточняемого земельного участка с кадастровым номером						67:25:0010609:115	
Обозначение части границ		Горизонтальное проложение (S), м	Описание прохождения части границ		Сведения о согласовании местоположения границ (согласовано/спорное)		
от т.	до т.						
1	2	3	4		5		
223	224	12,51	—		согласовано		
224	225	15,45					
225	226	12,50					
226	223	15,54					
3. Сведения о характеристиках уточняемого земельного участка с кадастровым номером						67:25:0010609:115	
№ п/п	Наименование характеристики				Значение характеристики		
1	2				3		
1.	Адрес земельного участка				—		
1.1.	Сведения о местоположении земельного участка (при отсутствии адреса) в структурированном в соответствии с федеральной информационной адресной системой виде				Российская Федерация, Смоленская область, Ярцевский р-н, Ярцево г, Максима Горького ул		
1.2.	Дополнительные сведения о местоположении земельного участка				—		
2.	Площадь земельного участка ± величина погрешности определения (вычисления) площади (Р ± ΔР), м²				194 ± 5,00		
3.	Формула, примененная для вычисления предельной погрешности определения площади земельного участка, с подставленными значениями и итоговые (вычисленные) значения				3,5*0,10*√(194,00) = 5		
4.	Площадь земельного участка согласно сведениям Единого государственного реестра недвижимости (Ркад), м²				194,00		
5.	Оценка расхождения Р и Ркад (Р - Ркад), м²				0		
6.	Предельный минимальный и максимальный размеры земельного участка (Рмин и Рмакс), м²				— —		



1	2				3		
7.	Кадастровый или иной государственный учетный номер (инвентарный) здания, сооружения, объекта незавершенного строительства, расположенного на земельном участке				—		
8.	Вид (виды) разрешенного использования				Под здание выставочно-торгового павильона		
8.1.	Дополнительные сведения об использовании земельного участка				—		
9.	Сведения о земельных участках (землях общего пользования, территории общего пользования), посредством которых обеспечивается доступ				—		
10.	Иные сведения				—		
4. Пояснения к сведениям об уточняемом земельном участке с кадастровым номером					67:25:0010609:115		
1.	—						
1. Сведения о характерных точках границ уточняемого земельного участка с кадастровым номером					67:25:0010609:118		
Система координат МСК-67, зона 1					Зона № 1		
Обозначение характерных точек границ	Координаты, м				Метод определения координат	Формулы, примененные для расчета средней квадратической погрешности определения координат характерных точек границ (Mt), с подставленными в такие формулы значениями и итоговые (вычисленные) значения Mt, м	Описание закрепления точки
	содержатся в Едином государственном реестре недвижимости		определены в результате выполнения комплексных кадастровых работ				
	X	Y	X	Y			
1	2	3	4	5	6	7	8
227	491 069,41	1 263 772,43	491 069,41	1 263 772,43	—	0,10	—
228	491 059,74	1 263 763,29	491 059,74	1 263 763,29			
229	491 040,45	1 263 745,04	491 040,45	1 263 745,04			
230	491 053,24	1 263 731,16	491 053,24	1 263 731,16			
231	491 082,22	1 263 758,55	491 082,22	1 263 758,55			
227	491 069,41	1 263 772,43	491 069,41	1 263 772,43			
2. Сведения о частях границ уточняемого земельного участка с кадастровым номером					67:25:0010609:118		
Обозначение части границ		Горизонтальное проложение (S), м	Описание прохождения части границ		Сведения о согласовании местоположения границ (согласовано/спорное)		
от т.	до т.						
1	2	3	4		5		
227	228	13,31	—		согласовано		



1	2	3	4	5
228	229	26,55	—	согласовано
229	230	18,87		
230	231	39,88		
231	227	18,89		

**3. Сведения о характеристиках уточняемого земельного участка с кадастровым номером** 67:25:0010609:118 :

№ п/п	Наименование характеристики	Значение характеристики
1	2	3
1.	Адрес земельного участка	—
1.1.	Сведения о местоположении земельного участка (при отсутствии адреса) в структурированном в соответствии с федеральной информационной адресной системой виде	Российская Федерация, Смоленская область, Ярцевский р-н, Ярцево г, Рокоссовского ул, д 65
1.2.	Дополнительные сведения о местоположении земельного участка	—
2.	Площадь земельного участка ± величина погрешности определения (вычисления) площади ( $P \pm \Delta P$ ), м²	$753 \pm 10,00$
3.	Формула, примененная для вычисления предельной погрешности определения площади земельного участка, с подставленными значениями и итоговые (вычисленные) значения	$3,5*0,10*\sqrt{(753,00)} = 10$
4.	Площадь земельного участка согласно сведениям Единого государственного реестра недвижимости (Ркад), м²	753,00
5.	Оценка расхождения Р и Ркад ( $P - P_{кад}$ ), м²	0
6.	Предельный минимальный и максимальный размеры земельного участка ( $P_{мин}$ и $P_{макс}$ ), м²	— —
7.	Кадастровый или иной государственный учетный номер (инвентарный) здания, сооружения, объекта незавершенного строительства, расположенного на земельном участке	—
8.	Вид (виды) разрешенного использования	Под жилой дом и расположенные в нем помещения профилактория
8.1.	Дополнительные сведения об использовании земельного участка	—
9.	Сведения о земельных участках (землях общего пользования, территории общего пользования), посредством которых обеспечивается доступ	—
10.	Иные сведения	—

**4. Пояснения к сведениям об уточняемом земельном участке с кадастровым номером** 67:25:0010609:118 :

1.	—
----	---



1. Сведения о характерных точках границ уточняемого земельного участка с кадастровым номером67:25:0010609:119:

Система координатМСК-67, зона 1Зона №1

Обозначение характерных точек границ	Координаты, м				Метод определения координат	Формулы, примененные для расчета средней квадратической погрешности определения координат характерных точек границ (Mt), с подставленными в такие формулы значениями и итоговые (вычисленные) значения Mt, м	Описание закрепления точки
	содержатся в Едином государственном реестре недвижимости		определены в результате выполнения комплексных кадастровых работ				
	X	Y	X	Y			
1	2	3	4	5	6	7	8
232	491 374,96	1 263 390,41	491 374,96	1 263 390,41	—	0,10	—
233	491 385,37	1 263 378,90	491 385,37	1 263 378,90			
223	491 400,59	1 263 392,47	491 400,59	1 263 392,47			
226	491 390,15	1 263 403,98	491 390,15	1 263 403,98		0,30	
232	491 374,96	1 263 390,41	491 374,96	1 263 390,41		0,10	

2. Сведения о частях границ уточняемого земельного участка с кадастровым номером67:25:0010609:119:

Обозначение части границ		Горизонтальное проложение (S), м	Описание прохождения части границ	Сведения о согласовании местоположения границ (согласовано/спорное)
от т.	до т.			
1	2	3	4	5
232	233	15,52	—	согласовано
233	223	20,39		
223	226	15,54		
226	232	20,37		

3. Сведения о характеристиках уточняемого земельного участка с кадастровым номером67:25:0010609:119:

№ п/п	Наименование характеристики	Значение характеристики
1	2	3
1.	Адрес земельного участка	—
1.1.	Сведения о местоположении земельного участка (при отсутствии адреса) в структурированном в соответствии с федеральной информационной адресной системой виде	Российская Федерация, Смоленская область, Ярцевский р-н, Ярцево г, Максима Горького ул, д 31
1.2.	Дополнительные сведения о местоположении земельного участка	—



1	2				3		
2.	Площадь земельного участка ± величина погрешности определения (вычисления) площади (P ± ΔP), м²				316 ± 6,00		
3.	Формула, примененная для вычисления предельной погрешности определения площади земельного участка, с подставленными значениями и итоговые (вычисленные) значения				3,5*0,10*√(316,00) = 6		
4.	Площадь земельного участка согласно сведениям Единого государственного реестра недвижимости (Ркад), м²				316,00		
5.	Оценка расхождения P и Ркад (P - Ркад), м²				0		
6.	Предельный минимальный и максимальный размеры земельного участка (Рмин и Рмакс), м²				— —		
7.	Кадастровый или иной государственный учетный номер (инвентарный) здания, сооружения, объекта незавершенного строительства, расположенного на земельном участке				—		
8.	Вид (виды) разрешенного использования				под нежилое здание		
8.1.	Дополнительные сведения об использовании земельного участка				—		
9.	Сведения о земельных участках (землях общего пользования, территории общего пользования), посредством которых обеспечивается доступ				—		
10.	Иные сведения				—		
4. Пояснения к сведениям об уточняемом земельном участке с кадастровым номером					67:25:0010609:119 :		
1.	—						
1. Сведения о характерных точках границ уточняемого земельного участка с кадастровым номером					67:25:0010609:121 :		
Система координат					МСК-67, зона 1 Зона № 1		
Обозначение характерных точек границ	Координаты, м				Метод определения координат	Формулы, примененные для расчета средней квадратической погрешности определения координат характерных точек границ (Mt), с подставленными в такие формулы значениями и итоговые (вычисленные) значения Mt, м	Описание закрепления точки
	содержатся в Едином государственном реестре недвижимости		определены в результате выполнения комплексных кадастровых работ				
	X	Y	X	Y			
1	2	3	4	5	6	7	8
234	491 474,21	1 264 037,69	491 474,21	1 264 037,69	—	0,10	Закрепление отсутствует



1	2	3	4	5	6	7	8
235	491 478,13	1 264 031,89	491 478,13	1 264 031,89	—	0,10	Закрепление отсутствует
236	491 489,89	1 264 041,66	491 489,89	1 264 041,66			—
237	491 478,85	1 264 058,56	491 478,85	1 264 058,56			
238	491 464,48	1 264 048,55	491 464,48	1 264 048,55			
239	491 465,91	1 264 046,50	491 465,91	1 264 046,50			
240	491 469,72	1 264 041,05	491 469,72	1 264 041,05			
241	491 471,17	1 264 042,10	491 471,17	1 264 042,10			Закрепление отсутствует
234	491 474,21	1 264 037,69	491 474,21	1 264 037,69			

**2. Сведения о частях границ уточняемого земельного участка с кадастровым номером** 67:25:0010609:121 :

Обозначение части границ		Горизонтальное проложение (S), м	Описание прохождения части границ	Сведения о согласовании местоположения границ (согласовано/спорное)
от т.	до т.			
1	2	3	4	5
234	235	7,00	—	согласовано
235	236	15,29		
236	237	20,19		
237	238	17,51		
238	239	2,50		
239	240	6,65		
240	241	1,79		
241	234	5,36		

**3. Сведения о характеристиках уточняемого земельного участка с кадастровым номером** 67:25:0010609:121 :

№ п/п	Наименование характеристики	Значение характеристики
1	2	3
1.	Адрес земельного участка	—
1.1.	Сведения о местоположении земельного участка (при отсутствии адреса) в структурированном в соответствии с федеральной информационной адресной системой виде	Российская Федерация, Смоленская область, Ярцевский р-н, Ярцево г, Рокоссовского ул, д 48а
1.2.	Дополнительные сведения о местоположении земельного участка	—
2.	Площадь земельного участка ± величина погрешности определения (вычисления) площади ( $P \pm \Delta P$ ), м²	$338 \pm 6,00$



1	2				3		
3.	Формула, примененная для вычисления предельной погрешности определения площади земельного участка, с подставленными значениями и итоговые (вычисленные) значения				3,5*0,10*√(338,00) = 6		
4.	Площадь земельного участка согласно сведениям Единого государственного реестра недвижимости (Ркад), м²				338,00		
5.	Оценка расхождения Р и Ркад (Р - Ркад), м²				0		
6.	Предельный минимальный и максимальный размеры земельного участка (Рмин и Рмакс), м²				— —		
7.	Кадастровый или иной государственный учетный номер (инвентарный) здания, сооружения, объекта незавершенного строительства, расположенного на земельном участке				—		
8.	Вид (виды) разрешенного использования				Под строительство магазина непродовольственных товаров		
8.1.	Дополнительные сведения об использовании земельного участка				—		
9.	Сведения о земельных участках (землях общего пользования, территории общего пользования), посредством которых обеспечивается доступ				—		
10.	Иные сведения				—		
4. Пояснения к сведениям об уточняемом земельном участке с кадастровым номером					67:25:0010609:121 :		
1.	—						
1. Сведения о характерных точках границ уточняемого земельного участка с кадастровым номером					67:25:0010609:122 :		
Система координат МСК-67, зона 1					Зона № 1		
Обозначение характерных точек границ	Координаты, м				Метод определения координат	Формулы, примененные для расчета средней квадратической погрешности определения координат характерных точек границ (Mt), с подставленными в такие формулы значениями и итоговые (вычисленные) значения Mt, м	Описание закрепления точки
	содержатся в Едином государственном реестре недвижимости		определены в результате выполнения комплексных кадастровых работ				
	X	Y	X	Y			
1	2	3	4	5	6	7	8
242	491 528,47	1 263 668,73	491 528,47	1 263 668,73	—	0,10	Закрепление отсутствует
33	491 533,41	1 263 672,39	491 533,41	1 263 672,39			Временный межевой знак
243	491 530,87	1 263 675,98	491 530,87	1 263 675,98			Закрепление отсутствует



1	2	3	4	5	6	7	8
244	491 525,93	1 263 672,33	491 525,93	1 263 672,33	—	0,10	Закрепление отсутствует
242	491 528,47	1 263 668,73	491 528,47	1 263 668,73			

**2. Сведения о частях границ уточняемого земельного участка с кадастровым номером** 67:25:0010609:122 :

Обозначение части границ		Горизонтальное проложение (S), м	Описание прохождения части границ	Сведения о согласовании местоположения границ (согласовано/спорное)
от т.	до т.			
1	2	3	4	5
242	33	6,15	—	согласовано
33	243	4,40		
243	244	6,14		
244	242	4,41		

**3. Сведения о характеристиках уточняемого земельного участка с кадастровым номером** 67:25:0010609:122 :

№ п/п	Наименование характеристики	Значение характеристики
1	2	3
1.	Адрес земельного участка	—
1.1.	Сведения о местоположении земельного участка (при отсутствии адреса) в структурированном в соответствии с федеральной информационной адресной системой виде	Российская Федерация, Смоленская область, Ярцевский р-н, Ярцево г, Первомайская, в районе детского сада №3 ул
1.2.	Дополнительные сведения о местоположении земельного участка	—
2.	Площадь земельного участка ± величина погрешности определения (вычисления) площади ( $P \pm \Delta P$ ), м²	$27 \pm 2,00$
3.	Формула, примененная для вычисления предельной погрешности определения площади земельного участка, с подставленными значениями и итоговые (вычисленные) значения	$3,5 * 0,10 * \sqrt{(27,00)} = 2$
4.	Площадь земельного участка согласно сведениям Единого государственного реестра недвижимости (Ркад), м²	27,00
5.	Оценка расхождения Р и Ркад ( $P - P_{кад}$ ), м²	0
6.	Предельный минимальный и максимальный размеры земельного участка (Рмин и Рмакс), м²	— —
7.	Кадастровый или иной государственный учетный номер (инвентарный) здания, сооружения, объекта незавершенного строительства, расположенного на земельном участке	—
8.	Вид (виды) разрешенного использования	Под металлический гараж



1	2				3		
8.1.	Дополнительные сведения об использовании земельного участка				—		
9.	Сведения о земельных участках (землях общего пользования, территории общего пользования), посредством которых обеспечивается доступ				—		
10.	Иные сведения				—		
4. Пояснения к сведениям об уточняемом земельном участке с кадастровым номером					67:25:0010609:122 :		
1.	—						
1. Сведения о характерных точках границ уточняемого земельного участка с кадастровым номером					67:25:0010609:125 :		
Система координат					МСК-67, зона 1		
					Зона № 1		
Обозначение характерных точек границ	Координаты, м				Метод определения координат	Формулы, примененные для расчета средней квадратической погрешности определения координат характерных точек границ (Mt), с подставленными в такие формулы значениями и итоговые (вычисленные) значения Mt, м	Описание закрепления точки
	содержатся в Едином государственном реестре недвижимости		определены в результате выполнения комплексных кадастровых работ				
	X	Y	X	Y			
1	2	3	4	5	6	7	8
245	491 515,98	1 263 790,29	491 515,98	1 263 790,29	—	0,30	—
246	491 450,18	1 263 742,58	491 450,18	1 263 742,58			Закрепление отсутствует
247	491 476,66	1 263 706,03	491 476,66	1 263 706,03			
248	491 493,51	1 263 718,47	491 493,51	1 263 718,47			
249	491 498,14	1 263 722,03	491 498,14	1 263 722,03			
28	491 498,50	1 263 721,56	491 498,50	1 263 721,56			
27	491 541,64	1 263 752,94	491 541,64	1 263 752,94			
26	491 542,13	1 263 753,24	491 542,13	1 263 753,24			
245	491 515,98	1 263 790,29	491 515,98	1 263 790,29			—
2. Сведения о частях границ уточняемого земельного участка с кадастровым номером					67:25:0010609:125 :		
Обозначение части границ		Горизонтальное проложение (S), м	Описание прохождения части границ		Сведения о согласовании местоположения границ (согласовано/спорное)		
от т.	до т.						
1	2	3	4		5		
245	246	81,28	—		согласовано		
246	247	45,13					



1	2	3	4	5
247	248	20,94	—	согласовано
248	249	5,84		
249	28	0,59		
28	27	53,35		
27	26	0,57		
26	245	45,35		

**3. Сведения о характеристиках уточняемого земельного участка с кадастровым номером** 67:25:0010609:125 **:**

№ п/п	Наименование характеристики	Значение характеристики
1	2	3
1.	Адрес земельного участка	—
1.1.	Сведения о местоположении земельного участка (при отсутствии адреса) в структурированном в соответствии с федеральной информационной адресной системой виде	Российская Федерация, Смоленская область, Ярцевский р-н, Ярцево г, Краснооктябрьская ул, д 24
1.2.	Дополнительные сведения о местоположении земельного участка	—
2.	Площадь земельного участка $\pm$ величина погрешности определения (вычисления) площади ( $P \pm \Delta P$ ), м <sup>2</sup>	$3\ 663 \pm 21,00$
3.	Формула, примененная для вычисления предельной погрешности определения площади земельного участка, с подставленными значениями и итоговые (вычисленные) значения	$3,5*0,10*\sqrt{(3\ 663,00)} = 21$
4.	Площадь земельного участка согласно сведениям Единого государственного реестра недвижимости (Ркад), м <sup>2</sup>	3 664,00
5.	Оценка расхождения Р и Ркад ( $P - P_{кад}$ ), м <sup>2</sup>	1
6.	Предельный минимальный и максимальный размеры земельного участка ( $P_{мин}$ и $P_{макс}$ ), м <sup>2</sup>	— —
7.	Кадастровый или иной государственный учетный номер (инвентарный) здания, сооружения, объекта незавершенного строительства, расположенного на земельном участке	—
8.	Вид (виды) разрешенного использования	Под пятиэтажный жилой дом со встроенными на первом этаже магазинами
8.1.	Дополнительные сведения об использовании земельного участка	—
9.	Сведения о земельных участках (землях общего пользования, территории общего пользования), посредством которых обеспечивается доступ	—
10.	Иные сведения	—



4. Пояснения к сведениям об уточняемом земельном участке с кадастровым номером 67:25:0010609:125 :

1.	—
----	---

1. Сведения о характерных точках границ уточняемого земельного участка с кадастровым номером 67:25:0010609:126 :

Система координат		МСК-67, зона 1				Зона № 1	
Обоз- начение харак- терных точек границ	Координаты, м				Метод определения координат	Формулы, примененные для расчета средней квадратической погрешности определения координат характерных точек границ (Mt), с подставленными в такие формулы значениями и итоговые (вычисленные) значения Mt, м	Описание закрепления точки
	содержатся в Едином государственном реестре недвижимости		определены в результате выполнения комплексных кадастровых работ				
	X	Y	X	Y			
1	2	3	4	5	6	7	8
72	491 300,29	1 264 081,87	491 300,29	1 264 081,87	—	0,30	—
70	491 304,18	1 264 077,05	491 304,18	1 264 077,05			
77	491 325,88	1 264 045,41	491 325,88	1 264 045,41			
250	491 345,48	1 264 059,73	491 345,48	1 264 059,73	Геодезический метод		Закрепление отсутствует
251	491 320,84	1 264 095,62	491 320,84	1 264 095,62			
72	491 300,29	1 264 081,87	491 300,29	1 264 081,87	—		—

2. Сведения о частях границ уточняемого земельного участка с кадастровым номером 67:25:0010609:126 :

Обозначение части границ		Горизонтальное проложение (S), м	Описание прохождения части границ	Сведения о согласовании местоположения границ (согласовано/спорное)
от т.	до т.			
1	2	3	4	5
72	70	6,19	—	согласовано
70	77	38,37		
77	250	24,27		
250	251	43,53		
251	72	24,73		

3. Сведения о характеристиках уточняемого земельного участка с кадастровым номером 67:25:0010609:126 :

№ п/п	Наименование характеристики	Значение характеристики
1	2	3



1	2	3
1.	Адрес земельного участка	—
1.1.	Сведения о местоположении земельного участка (при отсутствии адреса) в структурированном в соответствии с федеральной информационной адресной системой виде	Российская Федерация, Смоленская область, Ярцевский р-н, Ярцево г, Красноармейская ул, д 38
1.2.	Дополнительные сведения о местоположении земельного участка	—
2.	Площадь земельного участка $\pm$ величина погрешности определения (вычисления) площади ( $P \pm \Delta P$ ), м <sup>2</sup>	$1\,069 \pm 11,00$
3.	Формула, примененная для вычисления предельной погрешности определения площади земельного участка, с подставленными значениями и итоговые (вычисленные) значения	$3,5*0,10*\sqrt{(1\,069,00)} = 11$
4.	Площадь земельного участка согласно сведениям Единого государственного реестра недвижимости (Ркад), м <sup>2</sup>	1 070,00
5.	Оценка расхождения Р и Ркад ( $P - P_{кад}$ ), м <sup>2</sup>	1
6.	Предельный минимальный и максимальный размеры земельного участка ( $P_{мин}$ и $P_{макс}$ ), м <sup>2</sup>	— —
7.	Кадастровый или иной государственный учетный номер (инвентарный) здания, сооружения, объекта незавершенного строительства, расположенного на земельном участке	—
8.	Вид (виды) разрешенного использования	Под индивидуальный жилой дом
8.1.	Дополнительные сведения об использовании земельного участка	—
9.	Сведения о земельных участках (землях общего пользования, территории общего пользования), посредством которых обеспечивается доступ	—
10.	Иные сведения	—
<b>4. Пояснения к сведениям об уточняемом земельном участке с кадастровым номером</b>		<b>67:25:0010609:126 :</b>
1.	—	



1. Сведения о характерных точках границ уточняемого земельного участка с кадастровым номером67:25:0010609:1261:

Система координатМСК-67, зона 1Зона №1

Обоз- начение харак- терных точек границ	Координаты, м				Метод определения координат	Формулы, примененные для расчета средней квадратической погрешности определения координат характерных точек границ (Mt), с подставленными в такие формулы значениями и итоговые (вычисленные) значения Mt, м	Описание закрепления точки
	содержатся в Едином государственном реестре недвижимости		определены в результате выполнения комплексных кадастровых работ				
	X	Y	X	Y			
1	2	3	4	5	6	7	8
319	491 024,68	1 263 777,55	491 024,68	1 263 777,55	—	—	—
320	491 016,99	1 263 785,39	491 016,99	1 263 785,39			
321	491 027,69	1 263 795,91	491 027,69	1 263 795,91			
5	491 006,59	1 263 816,41	491 006,59	1 263 816,41			
322	490 985,18	1 263 796,54	490 985,18	1 263 796,54			
323	490 999,39	1 263 782,51	490 999,39	1 263 782,51			
324	491 014,37	1 263 767,72	491 014,37	1 263 767,72			
319	491 024,68	1 263 777,55	491 024,68	1 263 777,55			

2. Сведения о частях границ уточняемого земельного участка с кадастровым номером67:25:0010609:1261:

Обозначение части границ		Горизонтальное проложение (S), м	Описание прохождения части границ	Сведения о согласовании местоположения границ (согласовано/спорное)
от т.	до т.			
1	2	3	4	5
319	320	10,98	—	согласовано
320	321	15,01		
321	5	29,42		
5	322	29,21		
322	323	19,97		
323	324	21,05		
324	319	14,25		

3. Сведения о характеристиках уточняемого земельного участка с кадастровым номером67:25:0010609:1261:

№ п/п	Наименование характеристики	Значение характеристики
1	2	3



1	2	3
1.	Адрес земельного участка	—
1.1.	Сведения о местоположении земельного участка (при отсутствии адреса) в структурированном в соответствии с федеральной информационной адресной системой виде	Российская Федерация, Смоленская область, Ярцевский р-н, Ярцево г, Красноармейская ул
1.2.	Дополнительные сведения о местоположении земельного участка	—
2.	Площадь земельного участка $\pm$ величина погрешности определения (вычисления) площади ( $P \pm \Delta P$ ), м <sup>2</sup>	$1\,030 \pm 11,00$
3.	Формула, примененная для вычисления предельной погрешности определения площади земельного участка, с подставленными значениями и итоговые (вычисленные) значения	$3,5*0,10*\sqrt{(1\,030,00)} = 11$
4.	Площадь земельного участка согласно сведениям Единого государственного реестра недвижимости (Ркад), м <sup>2</sup>	1 030,00
5.	Оценка расхождения Р и Ркад ( $P - P_{кад}$ ), м <sup>2</sup>	0
6.	Предельный минимальный и максимальный размеры земельного участка ( $P_{мин}$ и $P_{макс}$ ), м <sup>2</sup>	— —
7.	Кадастровый или иной государственный учетный номер (инвентарный) здания, сооружения, объекта незавершенного строительства, расположенного на земельном участке	—
8.	Вид (виды) разрешенного использования	для индивидуального жилищного строительства
8.1.	Дополнительные сведения об использовании земельного участка	—
9.	Сведения о земельных участках (землях общего пользования, территории общего пользования), посредством которых обеспечивается доступ	—
10.	Иные сведения	—
<b>4. Пояснения к сведениям об уточняемом земельном участке с кадастровым номером</b>		<b>67:25:0010609:1261 :</b>
1.	—	



1. Сведения о характерных точках границ уточняемого земельного участка с кадастровым номером67:25:0010609:128:

Система координатМСК-67, зона 1Зона №1

Обоз- начение харак- терных точек границ	Координаты, м				Метод определения координат	Формулы, примененные для расчета средней квадратической погрешности определения координат характерных точек границ (Mt), с подставленными в такие формулы значениями и итоговые (вычисленные) значения Mt, м	Описание закрепления точки
	содержатся в Едином государственном реестре недвижимости		определены в результате выполнения комплексных кадастровых работ				
	X	Y	X	Y			
1	2	3	4	5	6	7	8
215	491 432,38	1 263 798,81	491 432,38	1 263 798,81	—	0,10	—
218	491 428,14	1 263 804,58	491 428,14	1 263 804,58			Закрепление отсутствует
252	491 420,55	1 263 814,89	491 420,55	1 263 814,89		0,30	—
253	491 385,55	1 263 789,54	491 385,55	1 263 789,54			
254	491 422,82	1 263 738,06	491 422,82	1 263 738,06			
255	491 457,58	1 263 763,03	491 457,58	1 263 763,03			
256	491 460,82	1 263 765,35	491 460,82	1 263 765,35			
257	491 458,60	1 263 768,34	491 458,60	1 263 768,34			
258	491 442,32	1 263 790,17	491 442,32	1 263 790,17			
259	491 440,06	1 263 793,18	491 440,06	1 263 793,18			
260	491 434,61	1 263 800,49	491 434,61	1 263 800,49			
215	491 432,38	1 263 798,81	491 432,38	1 263 798,81		0,10	

2. Сведения о частях границ уточняемого земельного участка с кадастровым номером67:25:0010609:128:

Обозначение части границ		Горизонтальное проложение (S), м	Описание прохождения части границ	Сведения о согласовании местоположения границ (согласовано/спорное)
от т.	до т.			
1	2	3	4	5
215	218	7,16	—	согласовано
218	252	12,80		
252	253	43,22		
253	254	63,56		
254	255	42,80		
255	256	3,98		
256	257	3,72		



1	2	3	4	5
257	258	27,23	—	согласовано
258	259	3,76		
259	260	9,12		
260	215	2,79		

**3. Сведения о характеристиках уточняемого земельного участка с кадастровым номером** 67:25:0010609:128 :

№ п/п	Наименование характеристики	Значение характеристики
1	2	3
1.	Адрес земельного участка	—
1.1.	Сведения о местоположении земельного участка (при отсутствии адреса) в структурированном в соответствии с федеральной информационной адресной системой виде	Российская Федерация, Смоленская область, Ярцевский р-н, Ярцево г, Гагарина ул, д 15
1.2.	Дополнительные сведения о местоположении земельного участка	—
2.	Площадь земельного участка ± величина погрешности определения (вычисления) площади ( $P \pm \Delta P$ ), м²	$2\,895 \pm 19,00$
3.	Формула, примененная для вычисления предельной погрешности определения площади земельного участка, с подставленными значениями и итоговые (вычисленные) значения	$3,5*0,10*\sqrt{(2\,895,00)} = 19$
4.	Площадь земельного участка согласно сведениям Единого государственного реестра недвижимости (Ркад), м²	2 894,00
5.	Оценка расхождения Р и Ркад ( $P - P_{кад}$ ), м²	1
6.	Предельный минимальный и максимальный размеры земельного участка ( $P_{мин}$ и $P_{макс}$ ), м²	— —
7.	Кадастровый или иной государственный учетный номер (инвентарный) здания, сооружения, объекта незавершенного строительства, расположенного на земельном участке	—
8.	Вид (виды) разрешенного использования	Под четырехэтажным зданием
8.1.	Дополнительные сведения об использовании земельного участка	—
9.	Сведения о земельных участках (землях общего пользования, территории общего пользования), посредством которых обеспечивается доступ	—
10.	Иные сведения	—

**4. Пояснения к сведениям об уточняемом земельном участке с кадастровым номером** 67:25:0010609:128 :

1.	—
----	---



1. Сведения о характерных точках границ уточняемого земельного участка с кадастровым номером67:25:0010609:13:

Система координатМСК-67, зона 1Зона №1

Обоз- начение харак- терных точек границ	Координаты, м				Метод определения координат	Формулы, примененные для расчета средней квадратической погрешности определения координат характерных точек границ (Mt), с подставленными в такие формулы значениями и итоговые (вычисленные) значения Mt, м	Описание закрепления точки
	содержатся в Едином государственном реестре недвижимости		определены в результате выполнения комплексных кадастровых работ				
	X	Y	X	Y			
1	2	3	4	5	6	7	8
43	491 206,18	1 263 709,63	491 206,18	1 263 709,63	—	0,10	—
44	491 207,48	1 263 708,31	491 207,48	1 263 708,31			Закрепление отсутствует
45	491 250,10	1 263 748,34	491 250,10	1 263 748,34			—
46	491 248,65	1 263 749,77	491 248,65	1 263 749,77			
47	491 228,79	1 263 769,28	491 228,79	1 263 769,28			
48	491 220,06	1 263 760,22	491 220,06	1 263 760,22			
49	491 189,70	1 263 790,60	491 189,70	1 263 790,60			
50	491 156,84	1 263 759,55	491 156,84	1 263 759,55			
43	491 206,18	1 263 709,63	491 206,18	1 263 709,63			

2. Сведения о частях границ уточняемого земельного участка с кадастровым номером67:25:0010609:13:

Обозначение части границ		Горизонтальное проложение (S), м	Описание прохождения части границ	Сведения о согласовании местоположения границ (согласовано/спорное)
от т.	до т.			
1	2	3	4	5
43	44	1,85	—	согласовано
44	45	58,47		
45	46	2,04		
46	47	27,84		
47	48	12,58		
48	49	42,95		
49	50	45,21		
50	43	70,19		

3. Сведения о характеристиках уточняемого земельного участка с кадастровым номером67:25:0010609:13:

№ п/п	Наименование характеристики	Значение характеристики
-------	-----------------------------	-------------------------



1	2	3
1.	Адрес земельного участка	—
1.1.	Сведения о местоположении земельного участка (при отсутствии адреса) в структурированном в соответствии с федеральной информационной адресной системой виде	Российская Федерация, Смоленская область, Ярцевский р-н, Ярцево г, Братьев Шаршановых ул, д 57
1.2.	Дополнительные сведения о местоположении земельного участка	—
2.	Площадь земельного участка $\pm$ величина погрешности определения (вычисления) площади ( $P \pm \Delta P$ ), м <sup>2</sup>	$3\ 649 \pm 21,00$
3.	Формула, примененная для вычисления предельной погрешности определения площади земельного участка, с подставленными значениями и итоговые (вычисленные) значения	$3,5*0,10*\sqrt{(3\ 649,00)} = 21$
4.	Площадь земельного участка согласно сведениям Единого государственного реестра недвижимости (Ркад), м <sup>2</sup>	3 650,00
5.	Оценка расхождения Р и Ркад ( $P - P_{кад}$ ), м <sup>2</sup>	1
6.	Предельный минимальный и максимальный размеры земельного участка ( $P_{мин}$ и $P_{макс}$ ), м <sup>2</sup>	— —
7.	Кадастровый или иной государственный учетный номер (инвентарный) здания, сооружения, объекта незавершенного строительства, расположенного на земельном участке	—
8.	Вид (виды) разрешенного использования	под служебное пользование военкомата
8.1.	Дополнительные сведения об использовании земельного участка	—
9.	Сведения о земельных участках (землях общего пользования, территории общего пользования), посредством которых обеспечивается доступ	—
10.	Иные сведения	—
<b>4. Пояснения к сведениям об уточняемом земельном участке с кадастровым номером</b>		<b>67:25:0010609:13 :</b>
1.	—	



1. Сведения о характерных точках границ уточняемого земельного участка с кадастровым номером67:25:0010609:131:

Система координатМСК-67, зона 1Зона №1

Обоз- начение харак- терных точек границ	Координаты, м				Метод определения координат	Формулы, примененные для расчета средней квадратической погрешности определения координат характерных точек границ (Mt), с подставленными в такие формулы значениями и итоговые (вычисленные) значения Mt, м	Описание закрепления точки
	содержатся в Едином государственном реестре недвижимости		определены в результате выполнения комплексных кадастровых работ				
	X	Y	X	Y			
1	2	3	4	5	6	7	8
227	491 069,41	1 263 772,43	491 069,41	1 263 772,43	—	0,10	—
231	491 082,22	1 263 758,55	491 082,22	1 263 758,55		0,30	
261	491 125,45	1 263 799,42	491 125,45	1 263 799,42		0,10	
1	491 106,47	1 263 819,50	491 106,47	1 263 819,50		0,30	
11	491 086,34	1 263 800,47	491 086,34	1 263 800,47		0,10	
262	491 054,21	1 263 768,92	491 054,21	1 263 768,92		0,30	
228	491 059,74	1 263 763,29	491 059,74	1 263 763,29		0,10	
227	491 069,41	1 263 772,43	491 069,41	1 263 772,43		0,10	

2. Сведения о частях границ уточняемого земельного участка с кадастровым номером67:25:0010609:131:

Обозначение части границ		Горизонтальное проложение (S), м	Описание прохождения части границ	Сведения о согласовании местоположения границ (согласовано/спорное)
от т.	до т.			
1	2	3	4	5
227	231	18,89	—	согласовано
231	261	59,49		
261	1	27,63		
1	11	27,70		
11	262	45,03		
262	228	7,89		
228	227	13,31		

3. Сведения о характеристиках уточняемого земельного участка с кадастровым номером67:25:0010609:131:

№ п/п	Наименование характеристики	Значение характеристики
1	2	3



1	2	3
1.	Адрес земельного участка	Российская Федерация, Смоленская область, муниципальный район Ярцевский, городское поселение Ярцевское, город Ярцево, улица Рокоссовского, земельный участок 63
1.1.	Сведения о местоположении земельного участка (при отсутствии адреса) в структурированном в соответствии с федеральной информационной адресной системой виде	—
1.2.	Дополнительные сведения о местоположении земельного участка	—
2.	Площадь земельного участка $\pm$ величина погрешности определения (вычисления) площади ( $P \pm \Delta P$ ), м <sup>2</sup>	$1\,738 \pm 15,00$
3.	Формула, примененная для вычисления предельной погрешности определения площади земельного участка, с подставленными значениями и итоговые (вычисленные) значения	$3,5*0,10*\sqrt{(1\,738,00)} = 15$
4.	Площадь земельного участка согласно сведениям Единого государственного реестра недвижимости (Ркад), м <sup>2</sup>	1 738,00
5.	Оценка расхождения Р и Ркад ( $P - P_{\text{кад}}$ ), м <sup>2</sup>	0
6.	Предельный минимальный и максимальный размеры земельного участка ( $P_{\text{мин}}$ и $P_{\text{макс}}$ ), м <sup>2</sup>	— —
7.	Кадастровый или иной государственный учетный номер (инвентарный) здания, сооружения, объекта незавершенного строительства, расположенного на земельном участке	—
8.	Вид (виды) разрешенного использования	Жилая застройка
8.1.	Дополнительные сведения об использовании земельного участка	—
9.	Сведения о земельных участках (землях общего пользования, территории общего пользования), посредством которых обеспечивается доступ	—
10.	Иные сведения	—
<b>4. Пояснения к сведениям об уточняемом земельном участке с кадастровым номером</b>		<b>67:25:0010609:131 :</b>
1.	—	



1. Сведения о характерных точках границ уточняемого земельного участка с кадастровым номером

67:25:0010609:132

:

Система координат

МСК-67, зона 1

Зона №

1

Обоз- начение харак- терных точек границ	Координаты, м				Метод определения координат	Формулы, примененные для расчета средней квадратической погрешности определения координат характерных точек границ (Mt), с подставленными в такие формулы значениями и итоговые (вычисленные) значения Mt, м	Описание закрепления точки
	содержатся в Едином государственном реестре недвижимости		определены в результате выполнения комплексных кадастровых работ				
	X	Y	X	Y			
1	2	3	4	5	6	7	8
263	491 430,61	1 263 463,85	491 430,61	1 263 463,85	—	0,30	—
264	491 435,86	1 263 468,62	491 435,86	1 263 468,62			
265	491 429,94	1 263 475,14	491 429,94	1 263 475,14			
266	491 424,68	1 263 470,36	491 424,68	1 263 470,36			
267	491 425,36	1 263 469,63	491 425,36	1 263 469,63			
268	491 429,61	1 263 464,93	491 429,61	1 263 464,93			
269	491 429,94	1 263 464,58	491 429,94	1 263 464,58			
263	491 430,61	1 263 463,85	491 430,61	1 263 463,85			

2. Сведения о частях границ уточняемого земельного участка с кадастровым номером

67:25:0010609:132

:

Обозначение части границ		Горизонтальное проложение (S), м	Описание прохождения части границ	Сведения о согласовании местоположения границ (согласовано/спорное)
от т.	до т.			
1	2	3	4	5
263	264	7,09	—	согласовано
264	265	8,81		
265	266	7,11		
266	267	1,00		
267	268	6,34		
268	269	0,48		
269	263	0,99		

3. Сведения о характеристиках уточняемого земельного участка с кадастровым номером

67:25:0010609:132

:

№ п/п	Наименование характеристики	Значение характеристики
1	2	3



1	2	3
1.	Адрес земельного участка	—
1.1.	Сведения о местоположении земельного участка (при отсутствии адреса) в структурированном в соответствии с федеральной информационной адресной системой виде	Российская Федерация, Смоленская область, Ярцевский р-н, Ярцево г, Первомайская ул, строен 10
1.2.	Дополнительные сведения о местоположении земельного участка	—
2.	Площадь земельного участка $\pm$ величина погрешности определения (вычисления) площади ( $P \pm \Delta P$ ), м <sup>2</sup>	$63 \pm 3,00$
3.	Формула, примененная для вычисления предельной погрешности определения площади земельного участка, с подставленными значениями и итоговые (вычисленные) значения	$3,5*0,10*\sqrt{(63,00)} = 3$
4.	Площадь земельного участка согласно сведениям Единого государственного реестра недвижимости (Ркад), м <sup>2</sup>	63,00
5.	Оценка расхождения $P$ и $R_{кад}$ ( $P - R_{кад}$ ), м <sup>2</sup>	0
6.	Предельный минимальный и максимальный размеры земельного участка ( $R_{мин}$ и $R_{макс}$ ), м <sup>2</sup>	— —
7.	Кадастровый или иной государственный учетный номер (инвентарный) здания, сооружения, объекта незавершенного строительства, расположенного на земельном участке	—
8.	Вид (виды) разрешенного использования	Под хозсараем
8.1.	Дополнительные сведения об использовании земельного участка	—
9.	Сведения о земельных участках (землях общего пользования, территории общего пользования), посредством которых обеспечивается доступ	—
10.	Иные сведения	—
<b>4. Пояснения к сведениям об уточняемом земельном участке с кадастровым номером</b>		<b>67:25:0010609:132 :</b>
1.	—	



1. Сведения о характерных точках границ уточняемого земельного участка с кадастровым номером67:25:0010609:133:

Система координатМСК-67, зона 1Зона №1

Обоз- начение харак- терных точек границ	Координаты, м				Метод определения координат	Формулы, примененные для расчета средней квадратической погрешности определения координат характерных точек границ (Mt), с подставленными в такие формулы значениями и итоговые (вычисленные) значения Mt, м	Описание закрепления точки
	содержатся в Едином государственном реестре недвижимости		определены в результате выполнения комплексных кадастровых работ				
	X	Y	X	Y			
1	2	3	4	5	6	7	8
270	491 052,00	1 263 804,83	491 052,00	1 263 804,83	—	0,30	—
271	491 041,34	1 263 794,14	491 041,34	1 263 794,14			
272	491 040,67	1 263 793,48	491 040,67	1 263 793,48			
273	491 059,60	1 263 774,21	491 059,60	1 263 774,21			
274	491 072,09	1 263 786,48	491 072,09	1 263 786,48			
275	491 052,72	1 263 805,53	491 052,72	1 263 805,53			
270	491 052,00	1 263 804,83	491 052,00	1 263 804,83			

2. Сведения о частях границ уточняемого земельного участка с кадастровым номером67:25:0010609:133:

Обозначение части границ		Горизонтальное проложение (S), м	Описание прохождения части границ	Сведения о согласовании местоположения границ (согласовано/спорное)
от т.	до т.			
1	2	3	4	5
270	271	15,10	—	согласовано
271	272	0,94		
272	273	27,01		
273	274	17,51		
274	275	27,17		
275	270	1,00		

3. Сведения о характеристиках уточняемого земельного участка с кадастровым номером67:25:0010609:133:

№ п/п	Наименование характеристики	Значение характеристики
1	2	3



1	2	3
1.	Адрес земельного участка	—
1.1.	Сведения о местоположении земельного участка (при отсутствии адреса) в структурированном в соответствии с федеральной информационной адресной системой виде	Российская Федерация, Смоленская область, Ярцевский р-н, Ярцево г, Рокоссовского ул, д 63А
1.2.	Дополнительные сведения о местоположении земельного участка	—
2.	Площадь земельного участка $\pm$ величина погрешности определения (вычисления) площади ( $P \pm \Delta P$ ), м <sup>2</sup>	$468 \pm 8,00$
3.	Формула, примененная для вычисления предельной погрешности определения площади земельного участка, с подставленными значениями и итоговые (вычисленные) значения	$3,5*0,10*\sqrt{(468,00)} = 8$
4.	Площадь земельного участка согласно сведениям Единого государственного реестра недвижимости (Ркад), м <sup>2</sup>	468,00
5.	Оценка расхождения Р и Ркад ( $P - P_{кад}$ ), м <sup>2</sup>	0
6.	Предельный минимальный и максимальный размеры земельного участка (Рмин и Рмакс), м <sup>2</sup>	— —
7.	Кадастровый или иной государственный учетный номер (инвентарный) здания, сооружения, объекта незавершенного строительства, расположенного на земельном участке	—
8.	Вид (виды) разрешенного использования	Под кафе
8.1.	Дополнительные сведения об использовании земельного участка	—
9.	Сведения о земельных участках (землях общего пользования, территории общего пользования), посредством которых обеспечивается доступ	—
10.	Иные сведения	—
<b>4. Пояснения к сведениям об уточняемом земельном участке с кадастровым номером</b>		<b>67:25:0010609:133 :</b>
1.	—	



1. Сведения о характерных точках границ уточняемого земельного участка с кадастровым номером

67:25:0010609:134

:

Система координат

МСК-67, зона 1

Зона №

1

Обоз- начение харак- терных точек границ	Координаты, м				Метод определения координат	Формулы, примененные для расчета средней квадратической погрешности определения координат характерных точек границ (Mt), с подставленными в такие формулы значениями и итоговые (вычисленные) значения Mt, м	Описание закрепления точки
	содержатся в Едином государственном реестре недвижимости		определены в результате выполнения комплексных кадастровых работ				
	X	Y	X	Y			
1	2	3	4	5	6	7	8
8	491 052,82	1 263 820,62	491 052,82	1 263 820,62	—	0,10	—
7	491 033,07	1 263 801,21	491 033,07	1 263 801,21		0,30	
272	491 040,67	1 263 793,48	491 040,67	1 263 793,48			
271	491 041,34	1 263 794,14	491 041,34	1 263 794,14			
270	491 052,00	1 263 804,83	491 052,00	1 263 804,83			
275	491 052,72	1 263 805,53	491 052,72	1 263 805,53			
274	491 072,09	1 263 786,48	491 072,09	1 263 786,48			
276	491 075,66	1 263 789,98	491 075,66	1 263 789,98			
277	491 072,58	1 263 792,99	491 072,58	1 263 792,99			
278	491 075,60	1 263 796,06	491 075,60	1 263 796,06			
279	491 067,25	1 263 804,31	491 067,25	1 263 804,31			
9	491 068,83	1 263 805,84	491 068,83	1 263 805,84		0,10	
8	491 052,82	1 263 820,62	491 052,82	1 263 820,62			

2. Сведения о частях границ уточняемого земельного участка с кадастровым номером

67:25:0010609:134

:

Обозначение части границ		Горизонтальное проложение (S), м	Описание прохождения части границ	Сведения о согласовании местоположения границ (согласовано/спорное)
от т.	до т.			
1	2	3	4	5
8	7	27,69	—	согласовано
7	272	10,84		
272	271	0,94		
271	270	15,10		
270	275	1,00		
275	274	27,17		



1	2	3	4	5
274	276	5,00	—	согласовано
276	277	4,31		
277	278	4,31		
278	279	11,74		
279	9	2,20		
9	8	21,79		

**3. Сведения о характеристиках уточняемого земельного участка с кадастровым номером** 67:25:0010609:134 :

№ п/п	Наименование характеристики	Значение характеристики
1	2	3
1.	Адрес земельного участка	—
1.1.	Сведения о местоположении земельного участка (при отсутствии адреса) в структурированном в соответствии с федеральной информационной адресной системой виде	Российская Федерация, Смоленская область, Ярцевский р-н, Ярцево г, Рокоссовского ул
1.2.	Дополнительные сведения о местоположении земельного участка	—
2.	Площадь земельного участка $\pm$ величина погрешности определения (вычисления) площади ( $P \pm \Delta P$ ), м <sup>2</sup>	$557 \pm 8,00$
3.	Формула, примененная для вычисления предельной погрешности определения площади земельного участка, с подставленными значениями и итоговые (вычисленные) значения	$3,5*0,10*\sqrt{(557,00)} = 8$
4.	Площадь земельного участка согласно сведениям Единого государственного реестра недвижимости (Ркад), м <sup>2</sup>	557,00
5.	Оценка расхождения Р и Ркад ( $P - P_{кад}$ ), м <sup>2</sup>	0
6.	Предельный минимальный и максимальный размеры земельного участка ( $P_{мин}$ и $P_{макс}$ ), м <sup>2</sup>	— —
7.	Кадастровый или иной государственный учетный номер (инвентарный) здания, сооружения, объекта незавершенного строительства, расположенного на земельном участке	—
8.	Вид (виды) разрешенного использования	Под жилые помещения
8.1.	Дополнительные сведения об использовании земельного участка	—
9.	Сведения о земельных участках (землях общего пользования, территории общего пользования), посредством которых обеспечивается доступ	—
10.	Иные сведения	—



4. Пояснения к сведениям об уточняемом земельном участке с кадастровым номером 67:25:0010609:134 :

1.	—
----	---

1. Сведения о характерных точках границ уточняемого земельного участка с кадастровым номером 67:25:0010609:135 :

Система координат		МСК-67, зона 1			Зона № 1		
Обозначение характерных точек границ	Координаты, м				Метод определения координат	Формулы, примененные для расчета средней квадратической погрешности определения координат характерных точек границ (Mt), с подставленными в такие формулы значениями и итоговые (вычисленные) значения Mt, м	Описание закрепления точки
	содержатся в Едином государственном реестре недвижимости		определены в результате выполнения комплексных кадастровых работ				
	X	Y	X	Y			
1	2	3	4	5	6	7	8
9	491 068,83	1 263 805,84	491 068,83	1 263 805,84	—	0,10	—
279	491 067,25	1 263 804,31	491 067,25	1 263 804,31		0,30	
278	491 075,60	1 263 796,06	491 075,60	1 263 796,06			
277	491 072,58	1 263 792,99	491 072,58	1 263 792,99			
276	491 075,66	1 263 789,98	491 075,66	1 263 789,98			
11	491 086,34	1 263 800,47	491 086,34	1 263 800,47			
10	491 074,83	1 263 811,65	491 074,83	1 263 811,65		0,10	
9	491 068,83	1 263 805,84	491 068,83	1 263 805,84			

2. Сведения о частях границ уточняемого земельного участка с кадастровым номером 67:25:0010609:135 :

Обозначение части границ		Горизонтальное проложение (S), м	Описание прохождения части границ	Сведения о согласовании местоположения границ (согласовано/спорное)
от т.	до т.			
1	2	3	4	5
9	279	2,20	—	согласовано
279	278	11,74		
278	277	4,31		
277	276	4,31		
276	11	14,97		
11	10	16,05		
10	9	8,35		

3. Сведения о характеристиках уточняемого земельного участка с кадастровым номером 67:25:0010609:135 :

№ п/п	Наименование характеристики	Значение характеристики
-------	-----------------------------	-------------------------



1	2	3
1.	Адрес земельного участка	—
1.1.	Сведения о местоположении земельного участка (при отсутствии адреса) в структурированном в соответствии с федеральной информационной адресной системой виде	215800, Российская Федерация, Смоленская область, Ярцевский р-н, Ярцево г, Рокоссовского ул, д 63Г
1.2.	Дополнительные сведения о местоположении земельного участка	—
2.	Площадь земельного участка $\pm$ величина погрешности определения (вычисления) площади ( $P \pm \Delta P$ ), м <sup>2</sup>	$189 \pm 5,00$
3.	Формула, примененная для вычисления предельной погрешности определения площади земельного участка, с подставленными значениями и итоговые (вычисленные) значения	$3,5*0,10*\sqrt{(189,00)} = 5$
4.	Площадь земельного участка согласно сведениям Единого государственного реестра недвижимости (Ркад), м <sup>2</sup>	189,00
5.	Оценка расхождения Р и Ркад ( $P - P_{кад}$ ), м <sup>2</sup>	0
6.	Предельный минимальный и максимальный размеры земельного участка ( $P_{мин}$ и $P_{макс}$ ), м <sup>2</sup>	— —
7.	Кадастровый или иной государственный учетный номер (инвентарный) здания, сооружения, объекта незавершенного строительства, расположенного на земельном участке	—
8.	Вид (виды) разрешенного использования	Под подвал для хранения овощей
8.1.	Дополнительные сведения об использовании земельного участка	—
9.	Сведения о земельных участках (землях общего пользования, территории общего пользования), посредством которых обеспечивается доступ	—
10.	Иные сведения	—
<b>4. Пояснения к сведениям об уточняемом земельном участке с кадастровым номером</b>		<b>67:25:0010609:135 :</b>
1.	—	



1. Сведения о характерных точках границ уточняемого земельного участка с кадастровым номером

67:25:0010609:136

:

Система координат

МСК-67, зона 1

Зона №

1

Обоз- начение харак- терных точек границ	Координаты, м				Метод определения координат	Формулы, примененные для расчета средней квадратической погрешности определения координат характерных точек границ (Mt), с подставленными в такие формулы значениями и итоговые (вычисленные) значения Mt, м	Описание закрепления точки
	содержатся в Едином государственном реестре недвижимости		определены в результате выполнения комплексных кадастровых работ				
	X	Y	X	Y			
1	2	3	4	5	6	7	8
6	491 027,69	1 263 795,92	491 027,69	1 263 795,92	—	0,10	—
280	491 054,22	1 263 768,92	491 054,22	1 263 768,92		0,30	
273	491 059,60	1 263 774,21	491 059,60	1 263 774,21			
272	491 040,67	1 263 793,48	491 040,67	1 263 793,48			
7	491 033,07	1 263 801,21	491 033,07	1 263 801,21			
6	491 027,69	1 263 795,92	491 027,69	1 263 795,92		0,10	

2. Сведения о частях границ уточняемого земельного участка с кадастровым номером

67:25:0010609:136

:

Обозначение части границ		Горизонтальное проложение (S), м	Описание прохождения части границ	Сведения о согласовании местоположения границ (согласовано/спорное)
от т.	до т.			
1	2	3	4	5
6	280	37,85	—	согласовано
280	273	7,55		
273	272	27,01		
272	7	10,84		
7	6	7,55		

3. Сведения о характеристиках уточняемого земельного участка с кадастровым номером

67:25:0010609:136

:

№ п/п	Наименование характеристики	Значение характеристики
1	2	3



1	2	3
1.	Адрес земельного участка	—
1.1.	Сведения о местоположении земельного участка (при отсутствии адреса) в структурированном в соответствии с федеральной информационной адресной системой виде	Российская Федерация, Смоленская область, Ярцевский р-н, Ярцево г, Рокоссовского ул, д 63Д
1.2.	Дополнительные сведения о местоположении земельного участка	—
2.	Площадь земельного участка $\pm$ величина погрешности определения (вычисления) площади ( $P \pm \Delta P$ ), м <sup>2</sup>	$286 \pm 6,00$
3.	Формула, примененная для вычисления предельной погрешности определения площади земельного участка, с подставленными значениями и итоговые (вычисленные) значения	$3,5*0,10*\sqrt{(286,00)} = 6$
4.	Площадь земельного участка согласно сведениям Единого государственного реестра недвижимости (Ркад), м <sup>2</sup>	286,00
5.	Оценка расхождения Р и Ркад ( $P - P_{кад}$ ), м <sup>2</sup>	0
6.	Предельный минимальный и максимальный размеры земельного участка ( $P_{мин}$ и $P_{макс}$ ), м <sup>2</sup>	— —
7.	Кадастровый или иной государственный учетный номер (инвентарный) здания, сооружения, объекта незавершенного строительства, расположенного на земельном участке	—
8.	Вид (виды) разрешенного использования	Под благоустройство
8.1.	Дополнительные сведения об использовании земельного участка	—
9.	Сведения о земельных участках (землях общего пользования, территории общего пользования), посредством которых обеспечивается доступ	—
10.	Иные сведения	—
<b>4. Пояснения к сведениям об уточняемом земельном участке с кадастровым номером</b>		<b>67:25:0010609:136 :</b>
1.	—	



1. Сведения о характерных точках границ уточняемого земельного участка с кадастровым номером						67:25:0010609:138		:
Система координат				МСК-67, зона 1		Зона № 1		
Обозначение характерных точек границ	Координаты, м				Метод определения координат	Формулы, примененные для расчета средней квадратической погрешности определения координат характерных точек границ (Mt), с подставленными в такие формулы значениями и итоговые (вычисленные) значения Mt, м	Описание закрепления точки	
	содержатся в Едином государственном реестре недвижимости		определены в результате выполнения комплексных кадастровых работ					
	X	Y	X	Y				
1	2	3	4	5	6	7	8	
281	491 414,37	1 263 810,41	491 414,37	1 263 810,41	—	0,30	—	
282	491 417,45	1 263 812,64	491 417,45	1 263 812,64			Закрепление отсутствует	
283	491 420,54	1 263 814,89	491 420,54	1 263 814,89				
284	491 396,46	1 263 849,29	491 396,46	1 263 849,29				
285	491 394,84	1 263 848,18	491 394,84	1 263 848,18				
286	491 387,32	1 263 843,00	491 387,32	1 263 843,00				
287	491 384,21	1 263 840,97	491 384,21	1 263 840,97				
288	491 382,46	1 263 839,82	491 382,46	1 263 839,82				
289	491 376,88	1 263 835,93	491 376,88	1 263 835,93				
290	491 361,89	1 263 825,92	491 361,89	1 263 825,92				
291	491 387,91	1 263 791,25	491 387,91	1 263 791,25				
292	491 401,08	1 263 800,79	491 401,08	1 263 800,79				
293	491 407,13	1 263 805,18	491 407,13	1 263 805,18				
281	491 414,37	1 263 810,41	491 414,37	1 263 810,41				
2. Сведения о частях границ уточняемого земельного участка с кадастровым номером						67:25:0010609:138		:
Обозначение части границ		Горизонтальное проложение (S), м	Описание прохождения части границ		Сведения о согласовании местоположения границ (согласовано/спорное)			
от т.	до т.							
1	2	3	4		5			
281	282	3,80	—		согласовано			
282	283	3,82						
283	284	41,99						
284	285	1,96						
285	286	9,13						



1	2	3	4	5
286	287	3,71	—	согласовано
287	288	2,09		
288	289	6,80		
289	290	18,02		
290	291	43,35		
291	292	16,26		
292	293	7,47		
293	281	8,93		

**3. Сведения о характеристиках уточняемого земельного участка с кадастровым номером** 67:25:0010609:138 :

№ п/п	Наименование характеристики	Значение характеристики
1	2	3
1.	Адрес земельного участка	—
1.1.	Сведения о местоположении земельного участка (при отсутствии адреса) в структурированном в соответствии с федеральной информационной адресной системой виде	Российская Федерация, Смоленская область, Ярцевский р-н, Ярцево г, Гагарина ул, д 19
1.2.	Дополнительные сведения о местоположении земельного участка	—
2.	Площадь земельного участка ± величина погрешности определения (вычисления) площади ( $P \pm \Delta P$ ), м²	$1\,747 \pm 15,00$
3.	Формула, примененная для вычисления предельной погрешности определения площади земельного участка, с подставленными значениями и итоговые (вычисленные) значения	$3,5*0,10*\sqrt{(1\,747,00)} = 15$
4.	Площадь земельного участка согласно сведениям Единого государственного реестра недвижимости (Ркад), м²	1 747,00
5.	Оценка расхождения Р и Ркад ( $P - P_{кад}$ ), м²	0
6.	Предельный минимальный и максимальный размеры земельного участка ( $P_{мин}$ и $P_{макс}$ ), м²	— —
7.	Кадастровый или иной государственный учетный номер (инвентарный) здания, сооружения, объекта незавершенного строительства, расположенного на земельном участке	—
8.	Вид (виды) разрешенного использования	Для индивидуального жилищного строительства
8.1.	Дополнительные сведения об использовании земельного участка	—



1	2				3		
9.	Сведения о земельных участках (землях общего пользования, территории общего пользования), посредством которых обеспечивается доступ				—		
10.	Иные сведения				—		
4. Пояснения к сведениям об уточняемом земельном участке с кадастровым номером					67:25:0010609:138 :		
1.	—						
1. Сведения о характерных точках границ уточняемого земельного участка с кадастровым номером					67:25:0010609:139 :		
Система координат					МСК-67, зона 1 Зона № 1		
Обоз- начение харак- терных точек границ	Координаты, м				Метод определения координат	Формулы, примененные для расчета средней квадратической погрешности определения координат характерных точек границ (Mt), с подставленными в такие формулы значениями и итоговые (вычисленные) значения Mt, м	Описание закрепления точки
	содержатся в Едином государственном реестре недвижимости		определены в результате выполнения комплексных кадастровых работ				
	X	Y	X	Y			
1	2	3	4	5	6	7	8
294	491 365,50	1 263 849,74	491 365,50	1 263 849,74	—	0,30	—
295	491 386,03	1 263 864,60	491 386,03	1 263 864,60			Закрепление отсутствует
296	491 361,01	1 263 900,61	491 361,01	1 263 900,61			
297	491 359,30	1 263 899,42	491 359,30	1 263 899,42			
298	491 347,56	1 263 891,21	491 347,56	1 263 891,21			
299	491 339,67	1 263 885,69	491 339,67	1 263 885,69			
300	491 325,74	1 263 875,94	491 325,74	1 263 875,94			
301	491 351,77	1 263 839,81	491 351,77	1 263 839,81			
294	491 365,50	1 263 849,74	491 365,50	1 263 849,74			
2. Сведения о частях границ уточняемого земельного участка с кадастровым номером					67:25:0010609:139 :		
Обозначение части границ		Горизонтальное проложение (S), м	Описание прохождения части границ	Сведения о согласовании местоположения границ (согласовано/спорное)			
от т.	до т.						
1	2	3	4	5			
294	295	25,34	—	согласовано			
295	296	43,85					
296	297	2,08					



1	2	3	4	5
297	298	14,33	—	согласовано
298	299	9,63		
299	300	17,00		
300	301	44,53		
301	294	16,94		

**3. Сведения о характеристиках уточняемого земельного участка с кадастровым номером** 67:25:0010609:139 :

№ п/п	Наименование характеристики	Значение характеристики
1	2	3
1.	Адрес земельного участка	—
1.1.	Сведения о местоположении земельного участка (при отсутствии адреса) в структурированном в соответствии с федеральной информационной адресной системой виде	Российская Федерация, Смоленская область, Ярцевский р-н, Ярцево г, Гагарина ул, д 21
1.2.	Дополнительные сведения о местоположении земельного участка	—
2.	Площадь земельного участка ± величина погрешности определения (вычисления) площади ( $P \pm \Delta P$ ), м²	$1\ 885 \pm 15,00$
3.	Формула, примененная для вычисления предельной погрешности определения площади земельного участка, с подставленными значениями и итоговые (вычисленные) значения	$3,5*0,10*\sqrt{(1\ 885,00)} = 15$
4.	Площадь земельного участка согласно сведениям Единого государственного реестра недвижимости (Ркад), м²	1 886,00
5.	Оценка расхождения Р и Ркад ( $P - P_{кад}$ ), м²	1
6.	Предельный минимальный и максимальный размеры земельного участка ( $P_{мин}$ и $P_{макс}$ ), м²	— —
7.	Кадастровый или иной государственный учетный номер (инвентарный) здания, сооружения, объекта незавершенного строительства, расположенного на земельном участке	—
8.	Вид (виды) разрешенного использования	под комплекс банно-прачечных и бытовых услуг
8.1.	Дополнительные сведения об использовании земельного участка	—
9.	Сведения о земельных участках (землях общего пользования, территории общего пользования), посредством которых обеспечивается доступ	—
10.	Иные сведения	—

**4. Пояснения к сведениям об уточняемом земельном участке с кадастровым номером** 67:25:0010609:139 :



1.								
1. Сведения о характерных точках границ уточняемого земельного участка с кадастровым номером					67:25:0010609:14			:
Система координат					МСК-67, зона 1			Зона № 1
Обозначение характерных точек границ	Координаты, м				Метод определения координат	Формулы, примененные для расчета средней квадратической погрешности определения координат характерных точек границ (Mt), с подставленными в такие формулы значениями и итоговые (вычисленные) значения Mt, м	Описание закрепления точки	
	содержатся в Едином государственном реестре недвижимости		определены в результате выполнения комплексных кадастровых работ					
	X	Y	X	Y				
1	2	3	4	5	6	7	8	
51	491 238,44	1 263 705,95	491 238,44	1 263 705,95	—	0,30	—	
52	491 206,82	1 263 675,00	491 206,82	1 263 675,00				
53	491 220,21	1 263 661,37	491 220,21	1 263 661,37				
54	491 251,80	1 263 692,50	491 251,80	1 263 692,50				
51	491 238,44	1 263 705,95	491 238,44	1 263 705,95				
2. Сведения о частях границ уточняемого земельного участка с кадастровым номером					67:25:0010609:14			:
Обозначение части границ		Горизонтальное проложение (S), м	Описание прохождения части границ		Сведения о согласовании местоположения границ (согласовано/спорное)			
от т.	до т.							
1	2	3	4		5			
51	52	44,25	—		согласовано			
52	53	19,11						
53	54	44,35						
54	51	18,96						
3. Сведения о характеристиках уточняемого земельного участка с кадастровым номером					67:25:0010609:14			:
№ п/п	Наименование характеристики				Значение характеристики			
1	2				3			
1.	Адрес земельного участка				—			
1.1.	Сведения о местоположении земельного участка (при отсутствии адреса) в структурированном в соответствии с федеральной информационной адресной системой виде				Российская Федерация, Смоленская область, Ярцевский р-н, Ярцево г, Братьев Шаршановых ул, д 60			
1.2.	Дополнительные сведения о местоположении земельного участка				—			



1	2				3		
2.	Площадь земельного участка ± величина погрешности определения (вычисления) площади (P ± ΔP), м²				843 ± 10,00		
3.	Формула, примененная для вычисления предельной погрешности определения площади земельного участка, с подставленными значениями и итоговые (вычисленные) значения				3,5*0,10*√(843,00) = 10		
4.	Площадь земельного участка согласно сведениям Единого государственного реестра недвижимости (Ркад), м²				843,00		
5.	Оценка расхождения P и Ркад (P - Ркад), м²				0		
6.	Предельный минимальный и максимальный размеры земельного участка (Рмин и Рмакс), м²				— —		
7.	Кадастровый или иной государственный учетный номер (инвентарный) здания, сооружения, объекта незавершенного строительства, расположенного на земельном участке				—		
8.	Вид (виды) разрешенного использования				Под магазином "Фаворит"		
8.1.	Дополнительные сведения об использовании земельного участка				—		
9.	Сведения о земельных участках (землях общего пользования, территории общего пользования), посредством которых обеспечивается доступ				—		
10.	Иные сведения				—		
4. Пояснения к сведениям об уточняемом земельном участке с кадастровым номером					67:25:0010609:14 :		
1.	—						
1. Сведения о характерных точках границ уточняемого земельного участка с кадастровым номером					67:25:0010609:140 :		
Система координат МСК-67, зона 1					Зона № 1		
Обоз- начение харак- терных точек границ	Координаты, м				Метод определения координат	Формулы, примененные для расчета средней квадратической погрешности определения координат характерных точек границ (Mt), с подставленными в такие формулы значениями и итоговые (вычисленные) значения Mt, м	Описание закрепления точки
	содержатся в Едином государственном реестре недвижимости		определены в результате выполнения комплексных кадастровых работ				
	X	Y	X	Y			
1	2	3	4	5	6	7	8
302	491 325,75	1 263 875,94	491 325,75	1 263 875,94	—	0,30	Закрепление отсутствует



1	2	3	4	5	6	7	8
303	491 319,41	1 263 884,66	491 319,41	1 263 884,66	—	0,30	Закрепление отсутствует
304	491 315,40	1 263 881,67	491 315,40	1 263 881,67			—
305	491 324,79	1 263 868,72	491 324,79	1 263 868,72			
306	491 328,81	1 263 871,70	491 328,81	1 263 871,70			
302	491 325,75	1 263 875,94	491 325,75	1 263 875,94			Закрепление отсутствует

**2. Сведения о частях границ уточняемого земельного участка с кадастровым номером** 67:25:0010609:140 :

Обозначение части границ		Горизонтальное проложение (S), м	Описание прохождения части границ	Сведения о согласовании местоположения границ (согласовано/спорное)
от т.	до т.			
1	2	3	4	5
302	303	10,78	—	согласовано
303	304	5,00		
304	305	16,00		
305	306	5,00		
306	302	5,23		

**3. Сведения о характеристиках уточняемого земельного участка с кадастровым номером** 67:25:0010609:140 :

№ п/п	Наименование характеристики	Значение характеристики
1	2	3
1.	Адрес земельного участка	—
1.1.	Сведения о местоположении земельного участка (при отсутствии адреса) в структурированном в соответствии с федеральной информационной адресной системой виде	Российская Федерация, Смоленская область, Ярцевский р-н, Ярцево г, Гагарина ул
1.2.	Дополнительные сведения о местоположении земельного участка	—
2.	Площадь земельного участка ± величина погрешности определения (вычисления) площади ( $P \pm \Delta P$ ), м²	$80 \pm 3,00$
3.	Формула, примененная для вычисления предельной погрешности определения площади земельного участка, с подставленными значениями и итоговые (вычисленные) значения	$3,5 * 0,10 * \sqrt{(80,00)} = 3$
4.	Площадь земельного участка согласно сведениям Единого государственного реестра недвижимости (Ркад), м²	80,00
5.	Оценка расхождения Р и Ркад ( $P - P_{кад}$ ), м²	0
6.	Предельный минимальный и максимальный размеры земельного участка ( $P_{мин}$ и $P_{макс}$ ), м²	— —



1	2				3		
7.	Кадастровый или иной государственный учетный номер (инвентарный) здания, сооружения, объекта незавершенного строительства, расположенного на земельном участке				—		
8.	Вид (виды) разрешенного использования				для установки временного остановочно-торгового комплекса		
8.1.	Дополнительные сведения об использовании земельного участка				—		
9.	Сведения о земельных участках (землях общего пользования, территории общего пользования), посредством которых обеспечивается доступ				—		
10.	Иные сведения				—		
4. Пояснения к сведениям об уточняемом земельном участке с кадастровым номером					67:25:0010609:140		
1.					—		
1. Сведения о характерных точках границ уточняемого земельного участка с кадастровым номером					67:25:0010609:141		
Система координат					МСК-67, зона 1		
Зона №					1		
Обозначение характерных точек границ	Координаты, м				Метод определения координат	Формулы, примененные для расчета средней квадратической погрешности определения координат характерных точек границ (Mt), с подставленными в такие формулы значениями и итоговые (вычисленные) значения Mt, м	Описание закрепления точки
	содержатся в Едином государственном реестре недвижимости		определены в результате выполнения комплексных кадастровых работ				
	X	Y	X	Y			
1	2	3	4	5	6	7	8
307	491 529,76	1 263 546,75	491 529,76	1 263 546,75	—	0,10	—
308	491 512,77	1 263 569,66	491 512,77	1 263 569,66			Закрепление отсутствует
309	491 493,35	1 263 554,93	491 493,35	1 263 554,93			
310	491 503,18	1 263 540,93	491 503,18	1 263 540,93			
311	491 509,76	1 263 531,56	491 509,76	1 263 531,56			
307	491 529,76	1 263 546,75	491 529,76	1 263 546,75			—
2. Сведения о частях границ уточняемого земельного участка с кадастровым номером					67:25:0010609:141		
Обозначение части границ		Горизонтальное проложение (S), м	Описание прохождения части границ		Сведения о согласовании местоположения границ (согласовано/спорное)		
от т.	до т.						
1	2	3	4		5		
307	308	28,52	—		согласовано		



1	2	3	4	5
308	309	24,37	—	согласовано
309	310	17,11		
310	311	11,45		
311	307	25,11		

**3. Сведения о характеристиках уточняемого земельного участка с кадастровым номером** 67:25:0010609:141 :

№ п/п	Наименование характеристики	Значение характеристики
1	2	3
1.	Адрес земельного участка	—
1.1.	Сведения о местоположении земельного участка (при отсутствии адреса) в структурированном в соответствии с федеральной информационной адресной системой виде	Российская Федерация, Смоленская область, Ярцевский р-н, Ярцево г, Максима Горького ул, д 21А
1.2.	Дополнительные сведения о местоположении земельного участка	—
2.	Площадь земельного участка ± величина погрешности определения (вычисления) площади ( $P \pm \Delta P$ ), м²	$706 \pm 9,00$
3.	Формула, примененная для вычисления предельной погрешности определения площади земельного участка, с подставленными значениями и итоговые (вычисленные) значения	$3,5*0,10*\sqrt{(706,00)} = 9$
4.	Площадь земельного участка согласно сведениям Единого государственного реестра недвижимости (Ркад), м²	706,00
5.	Оценка расхождения Р и Ркад ( $P - P_{кад}$ ), м²	0
6.	Предельный минимальный и максимальный размеры земельного участка ( $P_{мин}$ и $P_{макс}$ ), м²	— —
7.	Кадастровый или иной государственный учетный номер (инвентарный) здания, сооружения, объекта незавершенного строительства, расположенного на земельном участке	—
8.	Вид (виды) разрешенного использования	под торгово-административным центром
8.1.	Дополнительные сведения об использовании земельного участка	—
9.	Сведения о земельных участках (землях общего пользования, территории общего пользования), посредством которых обеспечивается доступ	—
10.	Иные сведения	—

**4. Пояснения к сведениям об уточняемом земельном участке с кадастровым номером** 67:25:0010609:141 :

1.	—
----	---



1. Сведения о характерных точках границ уточняемого земельного участка с кадастровым номером67:25:0010609:1417:

Система координатМСК-67, зона 1Зона №1

Обозначение характерных точек границ	Координаты, м				Метод определения координат	Формулы, примененные для расчета средней квадратической погрешности определения координат характерных точек границ (Mt), с подставленными в такие формулы значениями и итоговые (вычисленные) значения Mt, м	Описание закрепления точки
	содержатся в Едином государственном реестре недвижимости		определены в результате выполнения комплексных кадастровых работ				
	X	Y	X	Y			
1	2	3	4	5	6	7	8
325	491 193,30	1 263 923,22	491 193,30	1 263 923,22	—	0,10	Закрепление отсутствует
326	491 183,99	1 263 933,83	491 183,99	1 263 933,83			
327	491 178,17	1 263 928,75	491 178,17	1 263 928,75			
328	491 187,48	1 263 918,01	491 187,48	1 263 918,01			
325	491 193,30	1 263 923,22	491 193,30	1 263 923,22			

2. Сведения о частях границ уточняемого земельного участка с кадастровым номером67:25:0010609:1417:

Обозначение части границ		Горизонтальное проложение (S), м	Описание прохождения части границ	Сведения о согласовании местоположения границ (согласовано/спорное)
от т.	до т.			
1	2	3	4	5
325	326	14,12	—	согласовано
326	327	7,73		
327	328	14,21		
328	325	7,81		

3. Сведения о характеристиках уточняемого земельного участка с кадастровым номером67:25:0010609:1417:

№ п/п	Наименование характеристики	Значение характеристики
1	2	3
1.	Адрес земельного участка	—
1.1.	Сведения о местоположении земельного участка (при отсутствии адреса) в структурированном в соответствии с федеральной информационной адресной системой виде	Российская Федерация, Смоленская область, Ярцевский р-н, Ярцево г, Красноармейская ул, д 48в
1.2.	Дополнительные сведения о местоположении земельного участка	—



1	2				3		
2.	Площадь земельного участка ± величина погрешности определения (вычисления) площади (P ± ΔP), м²				110 ± 4,00		
3.	Формула, примененная для вычисления предельной погрешности определения площади земельного участка, с подставленными значениями и итоговые (вычисленные) значения				3,5*0,10*√(110,00) = 4		
4.	Площадь земельного участка согласно сведениям Единого государственного реестра недвижимости (Ркад), м²				110,00		
5.	Оценка расхождения P и Ркад (P - Ркад), м²				0		
6.	Предельный минимальный и максимальный размеры земельного участка (Рмин и Рмакс), м²				— —		
7.	Кадастровый или иной государственный учетный номер (инвентарный) здания, сооружения, объекта незавершенного строительства, расположенного на земельном участке				—		
8.	Вид (виды) разрешенного использования				под торговый павильон "Шиномонтаж"		
8.1.	Дополнительные сведения об использовании земельного участка				—		
9.	Сведения о земельных участках (землях общего пользования, территории общего пользования), посредством которых обеспечивается доступ				—		
10.	Иные сведения				—		
4. Пояснения к сведениям об уточняемом земельном участке с кадастровым номером					67:25:0010609:1417 :		
1.	—						
1. Сведения о характерных точках границ уточняемого земельного участка с кадастровым номером					67:25:0010609:142 :		
Система координат					МСК-67, зона 1 Зона № 1		
Обозначение характерных точек границ	Координаты, м				Метод определения координат	Формулы, примененные для расчета средней квадратической погрешности определения координат характерных точек границ (Mt), с подставленными в такие формулы значениями и итоговые (вычисленные) значения Mt, м	Описание закрепления точки
	содержатся в Едином государственном реестре недвижимости		определены в результате выполнения комплексных кадастровых работ				
	X	Y	X	Y			
1	2	3	4	5	6	7	8
312	491 544,64	1 263 526,58	491 544,64	1 263 526,58	—	—	—



1	2	3	4	5	6	7	8
313	491 533,91	1 263 541,12	491 533,91	1 263 541,12	—	—	—
307	491 529,76	1 263 546,75	491 529,76	1 263 546,75		0,10	
311	491 509,76	1 263 531,56	491 509,76	1 263 531,56			Закрепление отсутствует
310	491 503,18	1 263 540,93	491 503,18	1 263 540,93			
314	491 470,49	1 263 510,85	491 470,49	1 263 510,85		—	
315	491 464,44	1 263 480,65	491 464,44	1 263 480,65			
316	491 478,75	1 263 465,27	491 478,75	1 263 465,27			
312	491 544,64	1 263 526,58	491 544,64	1 263 526,58			

2. Сведения о частях границ уточняемого земельного участка с кадастровым номером 67:25:0010609:142 :

Обозначение части границ		Горизонтальное проложение (S), м	Описание прохождения части границ	Сведения о согласовании местоположения границ (согласовано/спорное)
от т.	до т.			
1	2	3	4	5
312	313	18,07	—	согласовано
313	307	6,99		
307	311	25,11		
311	310	11,45		
310	314	44,42		
314	315	30,80		
315	316	21,01		
316	312	90,00		

3. Сведения о характеристиках уточняемого земельного участка с кадастровым номером 67:25:0010609:142 :

№ п/п	Наименование характеристики	Значение характеристики
1	2	3
1.	Адрес земельного участка	—
1.1.	Сведения о местоположении земельного участка (при отсутствии адреса) в структурированном в соответствии с федеральной информационной адресной системой виде	Российская Федерация, Смоленская область, Ярцевский р-н, Ярцево г, Максима Горького ул
1.2.	Дополнительные сведения о местоположении земельного участка	—
2.	Площадь земельного участка ± величина погрешности определения (вычисления) площади (Р ± ΔР), м²	3 043 ± 19,00



1	2				3		
3.	Формула, примененная для вычисления предельной погрешности определения площади земельного участка, с подставленными значениями и итоговые (вычисленные) значения				3,5*0,10*√(3 043,00) = 19		
4.	Площадь земельного участка согласно сведениям Единого государственного реестра недвижимости (Ркад), м²				3 043,00		
5.	Оценка расхождения Р и Ркад (Р - Ркад), м²				0		
6.	Предельный минимальный и максимальный размеры земельного участка (Рмин и Рмакс), м²				— —		
7.	Кадастровый или иной государственный учетный номер (инвентарный) здания, сооружения, объекта незавершенного строительства, расположенного на земельном участке				—		
8.	Вид (виды) разрешенного использования				под пятиэтажным жилым домом со встроенными на первом этаже административными помещениями		
8.1.	Дополнительные сведения об использовании земельного участка				—		
9.	Сведения о земельных участках (землях общего пользования, территории общего пользования), посредством которых обеспечивается доступ				—		
10.	Иные сведения				—		
4. Пояснения к сведениям об уточняемом земельном участке с кадастровым номером					67:25:0010609:142 :		
1.	—						
1. Сведения о характерных точках границ уточняемого земельного участка с кадастровым номером					67:25:0010609:143 :		
Система координат МСК-67, зона 1					Зона № 1		
Обозначение характерных точек границ	Координаты, м				Метод определения координат	Формулы, примененные для расчета средней квадратической погрешности определения координат характерных точек границ (Mt), с подставленными в такие формулы значениями и итоговые (вычисленные) значения Mt, м	Описание закрепления точки
	содержатся в Едином государственном реестре недвижимости		определены в результате выполнения комплексных кадастровых работ				
	X	Y	X	Y			
1	2	3	4	5	6	7	8
316	491 478,75	1 263 465,27	491 478,75	1 263 465,27	—	—	—
315	491 464,44	1 263 480,65	491 464,44	1 263 480,65			



1	2	3	4	5	6	7	8
317	491 466,61	1 263 491,47	491 466,61	1 263 491,47	—	—	—
191	491 416,95	1 263 446,59	491 416,95	1 263 446,59		0,10	
190	491 431,75	1 263 430,31	491 431,75	1 263 430,31			
318	491 436,13	1 263 425,48	491 436,13	1 263 425,48		—	
316	491 478,75	1 263 465,27	491 478,75	1 263 465,27			

**2. Сведения о частях границ уточняемого земельного участка с кадастровым номером** 67:25:0010609:143 :

Обозначение части границ		Горизонтальное проложение (S), м	Описание прохождения части границ	Сведения о согласовании местоположения границ (согласовано/спорное)
от т.	до т.			
1	2	3	4	5
316	315	21,01	—	согласовано
315	317	11,04		
317	191	66,94		
191	190	22,00		
190	318	6,52		
318	316	58,31		

**3. Сведения о характеристиках уточняемого земельного участка с кадастровым номером** 67:25:0010609:143 :

№ п/п	Наименование характеристики	Значение характеристики
1	2	3
1.	Адрес земельного участка	—
1.1.	Сведения о местоположении земельного участка (при отсутствии адреса) в структурированном в соответствии с федеральной информационной адресной системой виде	Российская Федерация, Смоленская область, Ярцевский р-н, Ярцево г, Максима Горького ул, д 27
1.2.	Дополнительные сведения о местоположении земельного участка	—
2.	Площадь земельного участка ± величина погрешности определения (вычисления) площади ( $P \pm \Delta P$ ), м²	$1\,660 \pm 14,00$
3.	Формула, примененная для вычисления предельной погрешности определения площади земельного участка, с подставленными значениями и итоговые (вычисленные) значения	$3,5 \cdot 0,10 \cdot \sqrt{(1\,660,00)} = 14$
4.	Площадь земельного участка согласно сведениям Единого государственного реестра недвижимости (Ркад), м²	1 660,00
5.	Оценка расхождения Р и Ркад ( $P - P_{\text{кад}}$ ), м²	0



1	2				3		
6.	Предельный минимальный и максимальный размеры земельного участка (Рмин и Рмакс), м²				— —		
7.	Кадастровый или иной государственный учетный номер (инвентарный) здания, сооружения, объекта незавершенного строительства, расположенного на земельном участке				—		
8.	Вид (виды) разрешенного использования				для строительства многоквартирного жилого дома		
8.1.	Дополнительные сведения об использовании земельного участка				—		
9.	Сведения о земельных участках (землях общего пользования, территории общего пользования), посредством которых обеспечивается доступ				—		
10.	Иные сведения				—		
4. Пояснения к сведениям об уточняемом земельном участке с кадастровым номером 67:25:0010609:143 :							
1.	—						
1. Сведения о характерных точках границ уточняемого земельного участка с кадастровым номером 67:25:0010609:15 :							
Система координат МСК-67, зона 1 Зона № 1							
Обозначение характерных точек границ	Координаты, м				Метод определения координат	Формулы, примененные для расчета средней квадратической погрешности определения координат характерных точек границ (Mt), с подставленными в такие формулы значениями и итоговые (вычисленные) значения Mt, м	Описание закрепления точки
	содержатся в Едином государственном реестре недвижимости		определены в результате выполнения комплексных кадастровых работ				
	X	Y	X	Y			
1	2	3	4	5	6	7	8
55	491 128,04	1 263 937,93	491 128,04	1 263 937,93	—	0,30	—
56	491 115,91	1 263 926,62	491 115,91	1 263 926,62			
57	491 149,20	1 263 890,23	491 149,20	1 263 890,23			
58	491 161,18	1 263 900,91	491 161,18	1 263 900,91			
55	491 128,04	1 263 937,93	491 128,04	1 263 937,93			
2. Сведения о частях границ уточняемого земельного участка с кадастровым номером 67:25:0010609:15 :							
Обозначение части границ		Горизонтальное проложение (S), м	Описание прохождения части границ		Сведения о согласовании местоположения границ (согласовано/спорное)		
от т.	до т.						
1	2	3	4		5		



1	2	3	4	5
55	56	16,58	—	согласовано
56	57	49,32		
57	58	16,05		
58	55	49,69		

**3. Сведения о характеристиках уточняемого земельного участка с кадастровым номером** 67:25:0010609:15 :

№ п/п	Наименование характеристики	Значение характеристики
1	2	3
1.	Адрес земельного участка	—
1.1.	Сведения о местоположении земельного участка (при отсутствии адреса) в структурированном в соответствии с федеральной информационной адресной системой виде	Российская Федерация, Смоленская область, Ярцевский р-н, Ярцево г, Красноармейская ул, д №48а
1.2.	Дополнительные сведения о местоположении земельного участка	—
2.	Площадь земельного участка ± величина погрешности определения (вычисления) площади ( $P \pm \Delta P$ ), м²	$808 \pm 10,00$
3.	Формула, примененная для вычисления предельной погрешности определения площади земельного участка, с подставленными значениями и итоговые (вычисленные) значения	$3,5*0,10*\sqrt{(808,00)} = 10$
4.	Площадь земельного участка согласно сведениям Единого государственного реестра недвижимости (Ркад), м²	808,00
5.	Оценка расхождения Р и Ркад ( $P - P_{кад}$ ), м²	0
6.	Предельный минимальный и максимальный размеры земельного участка (Рмин и Рмакс), м²	— —
7.	Кадастровый или иной государственный учетный номер (инвентарный) здания, сооружения, объекта незавершенного строительства, расположенного на земельном участке	—
8.	Вид (виды) разрешенного использования	Под зданием гаража
8.1.	Дополнительные сведения об использовании земельного участка	—
9.	Сведения о земельных участках (землях общего пользования, территории общего пользования), посредством которых обеспечивается доступ	—
10.	Иные сведения	—

**4. Пояснения к сведениям об уточняемом земельном участке с кадастровым номером** 67:25:0010609:15 :

1.	—
----	---



1. Сведения о характерных точках границ уточняемого земельного участка с кадастровым номером

67:25:0010609:19

:

Система координат

МСК-67, зона 1

Зона №

1

Обоз- начение харак- терных точек границ	Координаты, м				Метод определения координат	Формулы, примененные для расчета средней квадратической погрешности определения координат характерных точек границ (Mt), с подставленными в такие формулы значениями и итоговые (вычисленные) значения Mt, м	Описание закрепления точки
	содержатся в Едином государственном реестре недвижимости		определены в результате выполнения комплексных кадастровых работ				
	X	Y	X	Y			
1	2	3	4	5	6	7	8
59	491 363,01	1 264 123,81	491 363,01	1 264 123,81	—	0,30	—
60	491 389,58	1 264 088,06	491 389,58	1 264 088,06	Геодезический метод		Закрепление отсутствует
61	491 402,21	1 264 093,53	491 402,21	1 264 093,53			
62	491 406,76	1 264 093,23	491 406,76	1 264 093,23			
63	491 411,65	1 264 096,22	491 411,65	1 264 096,22			
64	491 415,55	1 264 098,93	491 415,55	1 264 098,93			
65	491 416,98	1 264 097,47	491 416,98	1 264 097,47			
66	491 428,69	1 264 106,26	491 428,69	1 264 106,26			
67	491 413,60	1 264 124,78	491 413,60	1 264 124,78	—		—
68	491 411,22	1 264 128,25	491 411,22	1 264 128,25			
69	491 399,16	1 264 147,97	491 399,16	1 264 147,97			
59	491 363,01	1 264 123,81	491 363,01	1 264 123,81			

2. Сведения о частях границ уточняемого земельного участка с кадастровым номером

67:25:0010609:19

:

Обозначение части границ		Горизонтальное проложение (S), м	Описание прохождения части границ	Сведения о согласовании местоположения границ (согласовано/спорное)
от т.	до т.			
1	2	3	4	5
59	60	44,54	—	согласовано
60	61	13,76		
61	62	4,56		
62	63	5,73		
63	64	4,75		
64	65	2,04		
65	66	14,64		



1	2	3	4	5
66	67	23,89	—	согласовано
67	68	4,21		
68	69	23,12		
69	59	43,48		

**3. Сведения о характеристиках уточняемого земельного участка с кадастровым номером** 67:25:0010609:19 :

№ п/п	Наименование характеристики	Значение характеристики
1	2	3
1.	Адрес земельного участка	—
1.1.	Сведения о местоположении земельного участка (при отсутствии адреса) в структурированном в соответствии с федеральной информационной адресной системой виде	Российская Федерация, Смоленская область, Ярцевский р-н, Ярцево г, Красноармейская ул, д 32
1.2.	Дополнительные сведения о местоположении земельного участка	—
2.	Площадь земельного участка ± величина погрешности определения (вычисления) площади ( $P \pm \Delta P$ ), м²	$2\,059 \pm 16,00$
3.	Формула, примененная для вычисления предельной погрешности определения площади земельного участка, с подставленными значениями и итоговые (вычисленные) значения	$3,5 * 0,10 * \sqrt{(2\,059,00)} = 16$
4.	Площадь земельного участка согласно сведениям Единого государственного реестра недвижимости (Ркад), м²	2 058,00
5.	Оценка расхождения Р и Ркад ( $P - P_{кад}$ ), м²	1
6.	Предельный минимальный и максимальный размеры земельного участка ( $P_{мин}$ и $P_{макс}$ ), м²	— —
7.	Кадастровый или иной государственный учетный номер (инвентарный) здания, сооружения, объекта незавершенного строительства, расположенного на земельном участке	—
8.	Вид (виды) разрешенного использования	Под индивидуальный жилой дом
8.1.	Дополнительные сведения об использовании земельного участка	—
9.	Сведения о земельных участках (землях общего пользования, территории общего пользования), посредством которых обеспечивается доступ	—
10.	Иные сведения	—

**4. Пояснения к сведениям об уточняемом земельном участке с кадастровым номером** 67:25:0010609:19 :

1.	—
----	---



1. Сведения о характерных точках границ уточняемого земельного участка с кадастровым номером

67:25:0010609:2

:

Система координат

МСК-67, зона 1

Зона №

1

Обоз- начение харак- терных точек границ	Координаты, м				Метод определения координат	Формулы, примененные для расчета средней квадратической погрешности определения координат характерных точек границ (Mt), с подставленными в такие формулы значениями и итоговые (вычисленные) значения Mt, м	Описание закрепления точки
	содержатся в Едином государственном реестре недвижимости		определены в результате выполнения комплексных кадастровых работ				
	X	Y	X	Y			
1	2	3	4	5	6	7	8
1	491 106,47	1 263 819,50	491 106,47	1 263 819,50	—	0,10	—
2	491 101,69	1 263 824,61	491 101,69	1 263 824,61			
3	491 130,00	1 263 851,20	491 130,00	1 263 851,20			
4	491 089,89	1 263 893,45	491 089,89	1 263 893,45			
5	491 006,59	1 263 816,41	491 006,59	1 263 816,41		—	
6	491 027,69	1 263 795,92	491 027,69	1 263 795,92		0,10	
7	491 033,07	1 263 801,21	491 033,07	1 263 801,21		0,30	
8	491 052,82	1 263 820,62	491 052,82	1 263 820,62		0,10	
9	491 068,83	1 263 805,84	491 068,83	1 263 805,84			
10	491 074,83	1 263 811,65	491 074,83	1 263 811,65			
11	491 086,34	1 263 800,47	491 086,34	1 263 800,47		0,30	
1	491 106,47	1 263 819,50	491 106,47	1 263 819,50		0,10	

2. Сведения о частях границ уточняемого земельного участка с кадастровым номером

67:25:0010609:2

:

Обозначение части границ		Горизонтальное проложение (S), м	Описание прохождения части границ	Сведения о согласовании местоположения границ (согласовано/спорное)
от т.	до т.			
1	2	3	4	5
1	2	7,00	—	согласовано
2	3	38,84		
3	4	58,26		
4	5	113,46		
5	6	29,41		
6	7	7,55		
7	8	27,69		



1	2	3	4	5
8	9	21,79	—	согласовано
9	10	8,35		
10	11	16,05		
11	1	27,70		

**3. Сведения о характеристиках уточняемого земельного участка с кадастровым номером** 67:25:0010609:2 :

№ п/п	Наименование характеристики	Значение характеристики
1	2	3
1.	Адрес земельного участка	—
1.1.	Сведения о местоположении земельного участка (при отсутствии адреса) в структурированном в соответствии с федеральной информационной адресной системой виде	215800, Российская Федерация, Смоленская область, Ярцевский р-н, Ярцево г, Красноармейская ул, д б/н
1.2.	Дополнительные сведения о местоположении земельного участка	—
2.	Площадь земельного участка ± величина погрешности определения (вычисления) площади ( $P \pm \Delta P$ ), м²	$5\,636 \pm 26,00$
3.	Формула, примененная для вычисления предельной погрешности определения площади земельного участка, с подставленными значениями и итоговые (вычисленные) значения	$3,5*0,10*\sqrt{(5\,636,00)} = 26$
4.	Площадь земельного участка согласно сведениям Единого государственного реестра недвижимости (Ркад), м²	5 636,00
5.	Оценка расхождения Р и Ркад ( $P - P_{кад}$ ), м²	0
6.	Предельный минимальный и максимальный размеры земельного участка ( $P_{мин}$ и $P_{макс}$ ), м²	— —
7.	Кадастровый или иной государственный учетный номер (инвентарный) здания, сооружения, объекта незавершенного строительства, расположенного на земельном участке	—
8.	Вид (виды) разрешенного использования	для строительства административного здания ГОВД
8.1.	Дополнительные сведения об использовании земельного участка	—
9.	Сведения о земельных участках (землях общего пользования, территории общего пользования), посредством которых обеспечивается доступ	—
10.	Иные сведения	—

**4. Пояснения к сведениям об уточняемом земельном участке с кадастровым номером** 67:25:0010609:2 :

1.	—
----	---



1. Сведения о характерных точках границ уточняемого земельного участка с кадастровым номером						67:25:0010609:23		:
Система координат				МСК-67, зона 1		Зона № 1		
Обоз- начение харак- терных точек границ	Координаты, м				Метод определения координат	Формулы, примененные для расчета средней квадратической погрешности определения координат характерных точек границ (Mt), с подставленными в такие формулы значениями и итоговые (вычисленные) значения Mt, м	Описание закрепления точки	
	содержатся в Едином государственном реестре недвижимости		определены в результате выполнения комплексных кадастровых работ					
	X	Y	X	Y				
1	2	3	4	5	6	7	8	
70	491 304,18	1 264 077,05	491 304,18	1 264 077,05	—	0,30	—	
71	491 300,47	1 264 081,66	491 300,47	1 264 081,66				
72	491 300,29	1 264 081,87	491 300,29	1 264 081,87				
73	491 277,56	1 264 065,79	491 277,56	1 264 065,79				
74	491 277,99	1 264 065,18	491 277,99	1 264 065,18	Геодезический метод	0,10	Закрепление отсутствует	
75	491 303,03	1 264 029,07	491 303,03	1 264 029,07				
76	491 309,43	1 264 033,41	491 309,43	1 264 033,41				
77	491 325,88	1 264 045,41	491 325,88	1 264 045,41				
70	491 304,18	1 264 077,05	491 304,18	1 264 077,05	—	0,30	—	
2. Сведения о частях границ уточняемого земельного участка с кадастровым номером						67:25:0010609:23		:
Обозначение части границ		Горизонтальное проложение (S), м	Описание прохождения части границ		Сведения о согласовании местоположения границ (согласовано/спорное)			
от т.	до т.							
1	2	3	4		5			
70	71	5,92	—		согласовано			
71	72	0,28						
72	73	27,84						
73	74	0,75						
74	75	43,94						
75	76	7,73						
76	77	20,36						
77	70	38,37						
3. Сведения о характеристиках уточняемого земельного участка с кадастровым номером						67:25:0010609:23		:
№ п/п	Наименование характеристики			Значение характеристики				



1	2	3
1.	Адрес земельного участка	—
1.1.	Сведения о местоположении земельного участка (при отсутствии адреса) в структурированном в соответствии с федеральной информационной адресной системой виде	Российская Федерация, Смоленская область, Ярцевский р-н, Ярцево г, Красноармейская ул, д 40
1.2.	Дополнительные сведения о местоположении земельного участка	—
2.	Площадь земельного участка $\pm$ величина погрешности определения (вычисления) площади ( $P \pm \Delta P$ ), м <sup>2</sup>	$1\,260 \pm 12,00$
3.	Формула, примененная для вычисления предельной погрешности определения площади земельного участка, с подставленными значениями и итоговые (вычисленные) значения	$3,5*0,10*\sqrt{(1\,260,00)} = 12$
4.	Площадь земельного участка согласно сведениям Единого государственного реестра недвижимости (Ркад), м <sup>2</sup>	1 260,00
5.	Оценка расхождения Р и Ркад ( $P - P_{кад}$ ), м <sup>2</sup>	0
6.	Предельный минимальный и максимальный размеры земельного участка ( $P_{мин}$ и $P_{макс}$ ), м <sup>2</sup>	— —
7.	Кадастровый или иной государственный учетный номер (инвентарный) здания, сооружения, объекта незавершенного строительства, расположенного на земельном участке	—
8.	Вид (виды) разрешенного использования	Под индивидуальный жилой дом
8.1.	Дополнительные сведения об использовании земельного участка	—
9.	Сведения о земельных участках (землях общего пользования, территории общего пользования), посредством которых обеспечивается доступ	—
10.	Иные сведения	—
<b>4. Пояснения к сведениям об уточняемом земельном участке с кадастровым номером</b>		<b>67:25:0010609:23 :</b>
1.	—	



1. Сведения о характерных точках границ уточняемого земельного участка с кадастровым номером67:25:0010609:2487:

Система координатМСК-67, зона 1Зона №1

Обоз- начение харак- терных точек границ	Координаты, м				Метод определения координат	Формулы, примененные для расчета средней квадратической погрешности определения координат характерных точек границ (Mt), с подставленными в такие формулы значениями и итоговые (вычисленные) значения Mt, м	Описание закрепления точки
	содержатся в Едином государственном реестре недвижимости		определены в результате выполнения комплексных кадастровых работ				
	X	Y	X	Y			
1	2	3	4	5	6	7	8
296	491 361,01	1 263 900,61	491 361,01	1 263 900,61	—	0,30	Закрепление отсутствует
329	491 352,39	1 263 912,38	491 352,39	1 263 912,38		0,10	
330	491 327,27	1 263 948,02	491 327,27	1 263 948,02			
331	491 290,23	1 263 921,67	491 290,23	1 263 921,67			
332	491 318,30	1 263 883,83	491 318,30	1 263 883,83			
303	491 319,41	1 263 884,66	491 319,41	1 263 884,66		0,30	
302	491 325,75	1 263 875,94	491 325,75	1 263 875,94			
299	491 339,67	1 263 885,69	491 339,67	1 263 885,69			
298	491 347,56	1 263 891,21	491 347,56	1 263 891,21			
297	491 359,30	1 263 899,42	491 359,30	1 263 899,42			
296	491 361,01	1 263 900,61	491 361,01	1 263 900,61			

2. Сведения о частях границ уточняемого земельного участка с кадастровым номером67:25:0010609:2487:

Обозначение части границ		Горизонтальное проложение (S), м	Описание прохождения части границ	Сведения о согласовании местоположения границ (согласовано/спорное)
от т.	до т.			
1	2	3	4	5
296	329	14,59	—	согласовано
329	330	43,60		
330	331	45,46		
331	332	47,11		
332	303	1,39		
303	302	10,78		
302	299	16,99		
299	298	9,63		



1	2	3	4	5
298	297	14,33	—	согласовано
297	296	2,08		
3. Сведения о характеристиках уточняемого земельного участка с кадастровым номером			67:25:0010609:2487 :	
№ п/п	Наименование характеристики		Значение характеристики	
1	2		3	
1.	Адрес земельного участка		—	
1.1.	Сведения о местоположении земельного участка (при отсутствии адреса) в структурированном в соответствии с федеральной информационной адресной системой виде		Российская Федерация, Смоленская область, Ярцевский р-н, Ярцево г, Гагарина ул, д 23	
1.2.	Дополнительные сведения о местоположении земельного участка		—	
2.	Площадь земельного участка ± величина погрешности определения (вычисления) площади (Р ± ΔР), м²		2 584 ± 18,00	
3.	Формула, примененная для вычисления предельной погрешности определения площади земельного участка, с подставленными значениями и итоговые (вычисленные) значения		3,5*0,10*√(2 584,00) = 18	
4.	Площадь земельного участка согласно сведениям Единого государственного реестра недвижимости (Ркад), м²		2 584,00	
5.	Оценка расхождения Р и Ркад (Р - Ркад), м²		0	
6.	Предельный минимальный и максимальный размеры земельного участка (Рмин и Рмакс), м²		— —	
7.	Кадастровый или иной государственный учетный номер (инвентарный) здания, сооружения, объекта незавершенного строительства, расположенного на земельном участке		—	
8.	Вид (виды) разрешенного использования		под многоквартирным жилым домом	
8.1.	Дополнительные сведения об использовании земельного участка		—	
9.	Сведения о земельных участках (землях общего пользования, территории общего пользования), посредством которых обеспечивается доступ		—	
10.	Иные сведения		—	
4. Пояснения к сведениям об уточняемом земельном участке с кадастровым номером			67:25:0010609:2487 :	
1.	—			



1. Сведения о характерных точках границ уточняемого земельного участка с кадастровым номером						67:25:0010609:2488		
Система координат				МСК-67, зона 1		Зона № 1		
Обоз- начение харак- терных точек границ	Координаты, м				Метод определения координат	Формулы, примененные для расчета средней квадратической погрешности определения координат характерных точек границ (Mt), с подставленными в такие формулы значениями и итоговые (вычисленные) значения Mt, м	Описание закрепления точки	
	содержатся в Едином государственном реестре недвижимости		определены в результате выполнения комплексных кадастровых работ					
	X	Y	X	Y				
1	2	3	4	5	6	7	8	
333	491 306,84	1 263 951,90	491 306,84	1 263 951,90	—	0,10	Закрепление отсутствует	
334	491 329,56	1 263 968,06	491 329,56	1 263 968,06	Геодезический метод			
335	491 295,35	1 264 016,14	491 295,35	1 264 016,14	—			
213	491 303,13	1 264 021,35	491 303,13	1 264 021,35				
212	491 299,59	1 264 026,73	491 299,59	1 264 026,73				
75	491 303,03	1 264 029,07	491 303,03	1 264 029,07	Геодезический метод	0,30		
336	491 281,40	1 264 060,26	491 281,40	1 264 060,26		0,10		
337	491 229,86	1 264 023,64	491 229,86	1 264 023,64				
338	491 226,61	1 264 020,18	491 226,61	1 264 020,18				
339	491 224,96	1 264 015,74	491 224,96	1 264 015,74				
340	491 225,16	1 264 011,00	491 225,16	1 264 011,00				
341	491 227,17	1 264 006,71	491 227,17	1 264 006,71				
342	491 264,97	1 263 955,74	491 264,97	1 263 955,74				
194	491 266,99	1 263 957,01	491 266,99	1 263 957,01				—
193	491 271,17	1 263 959,94	491 271,17	1 263 959,94				
200	491 281,01	1 263 966,89	491 281,01	1 263 966,89				
199	491 281,71	1 263 967,39	491 281,71	1 263 967,39				
207	491 291,96	1 263 974,54	491 291,96	1 263 974,54				
333	491 306,84	1 263 951,90	491 306,84	1 263 951,90				
Вырез 1 из 1								
343	491 291,79	1 264 024,65	491 291,79	1 264 024,65	—	0,10	Закрепление отсутствует	
344	491 294,54	1 264 021,09	491 294,54	1 264 021,09				
345	491 299,46	1 264 024,90	491 299,46	1 264 024,90				



1	2	3	4	5	6	7	8
346	491 296,71	1 264 028,46	491 296,71	1 264 028,46	—	0,10	Закрепление отсутствует
343	491 291,79	1 264 024,65	491 291,79	1 264 024,65			

2. Сведения о частях границ уточняемого земельного участка с кадастровым номером 67:25:0010609:2488 :

Обозначение части границ		Горизонтальное проложение (S), м	Описание прохождения части границ	Сведения о согласовании местоположения границ (согласовано/спорное)
от т.	до т.			
1	2	3	4	5
333	334	27,88	—	согласовано
334	335	59,01		
335	213	9,36		
213	212	6,44		
212	75	4,16		
75	336	37,96		
336	337	63,22		
337	338	4,75		
338	339	4,74		
339	340	4,74		
340	341	4,74		
341	342	63,46		
342	194	2,39		
194	193	5,10		
193	200	12,05		
200	199	0,86		
199	207	12,50		
207	333	27,09		

Вырез 1 из 1

343	344	4,50	—	согласовано
344	345	6,22		
345	346	4,50		
346	343	6,22		

3. Сведения о характеристиках уточняемого земельного участка с кадастровым номером 67:25:0010609:2488 :

№ п/п	Наименование характеристики	Значение характеристики
1	2	3



1	2	3
1.	Адрес земельного участка	—
1.1.	Сведения о местоположении земельного участка (при отсутствии адреса) в структурированном в соответствии с федеральной информационной адресной системой виде	Российская Федерация, Смоленская область, Ярцевский р-н, Ярцево г, Гагарина ул, д 25
1.2.	Дополнительные сведения о местоположении земельного участка	—
2.	Площадь земельного участка $\pm$ величина погрешности определения (вычисления) площади ( $P \pm \Delta P$ ), м <sup>2</sup>	5 862 $\pm$ 27,00
3.	Формула, примененная для вычисления предельной погрешности определения площади земельного участка, с подставленными значениями и итоговые (вычисленные) значения	$3,5 \cdot 0,10 \cdot \sqrt{(5\,862,00)} = 27$
4.	Площадь земельного участка согласно сведениям Единого государственного реестра недвижимости (Ркад), м <sup>2</sup>	5 862,00
5.	Оценка расхождения Р и Ркад ( $P - P_{\text{кад}}$ ), м <sup>2</sup>	0
6.	Предельный минимальный и максимальный размеры земельного участка ( $P_{\text{мин}}$ и $P_{\text{макс}}$ ), м <sup>2</sup>	— —
7.	Кадастровый или иной государственный учетный номер (инвентарный) здания, сооружения, объекта незавершенного строительства, расположенного на земельном участке	—
8.	Вид (виды) разрешенного использования	под многоквартирным жилым домом
8.1.	Дополнительные сведения об использовании земельного участка	—
9.	Сведения о земельных участках (землях общего пользования, территории общего пользования), посредством которых обеспечивается доступ	—
10.	Иные сведения	—
<b>4. Пояснения к сведениям об уточняемом земельном участке с кадастровым номером</b>		<b>67:25:0010609:2488 :</b>
1.	—	



1. Сведения о характерных точках границ уточняемого земельного участка с кадастровым номером						67:25:0010609:2489		:
Система координат				МСК-67, зона 1		Зона № 1		
Обозначение характерных точек границ	Координаты, м				Метод определения координат	Формулы, примененные для расчета средней квадратической погрешности определения координат характерных точек границ (Mt), с подставленными в такие формулы значениями и итоговые (вычисленные) значения Mt, м	Описание закрепления точки	
	содержатся в Едином государственном реестре недвижимости		определены в результате выполнения комплексных кадастровых работ					
	X	Y	X	Y				
1	2	3	4	5	6	7	8	
347	491 423,31	1 263 887,30	491 423,31	1 263 887,30	—	0,10	Закрепление отсутствует	
348	491 448,49	1 263 905,26	491 448,49	1 263 905,26				
349	491 423,90	1 263 942,18	491 423,90	1 263 942,18				
350	491 398,07	1 263 925,26	491 398,07	1 263 925,26				
347	491 423,31	1 263 887,30	491 423,31	1 263 887,30				
2. Сведения о частях границ уточняемого земельного участка с кадастровым номером						67:25:0010609:2489		:
Обозначение части границ		Горизонтальное проложение (S), м	Описание прохождения части границ		Сведения о согласовании местоположения границ (согласовано/спорное)			
от т.	до т.							
1	2	3	4		5			
347	348	30,93	—		согласовано			
348	349	44,36						
349	350	30,88						
350	347	45,59						
3. Сведения о характеристиках уточняемого земельного участка с кадастровым номером						67:25:0010609:2489		:
№ п/п	Наименование характеристики				Значение характеристики			
1	2				3			
1.	Адрес земельного участка				—			
1.1.	Сведения о местоположении земельного участка (при отсутствии адреса) в структурированном в соответствии с федеральной информационной адресной системой виде				Российская Федерация, Смоленская область, Ярцевский р-н, Ярцево г, Братьев Шаршановых ул, д 45			
1.2.	Дополнительные сведения о местоположении земельного участка				—			



1	2				3		
2.	Площадь земельного участка ± величина погрешности определения (вычисления) площади (P ± ΔP), м²				1 389 ± 13,00		
3.	Формула, примененная для вычисления предельной погрешности определения площади земельного участка, с подставленными значениями и итоговые (вычисленные) значения				$3,5*0,10*\sqrt{(1\,389,00)} = 13$		
4.	Площадь земельного участка согласно сведениям Единого государственного реестра недвижимости (Ркад), м²				1 389,00		
5.	Оценка расхождения P и Ркад (P - Ркад), м²				0		
6.	Предельный минимальный и максимальный размеры земельного участка (Рмин и Рмакс), м²				— —		
7.	Кадастровый или иной государственный учетный номер (инвентарный) здания, сооружения, объекта незавершенного строительства, расположенного на земельном участке				—		
8.	Вид (виды) разрешенного использования				под многоквартирным жилым домом		
8.1.	Дополнительные сведения об использовании земельного участка				—		
9.	Сведения о земельных участках (землях общего пользования, территории общего пользования), посредством которых обеспечивается доступ				—		
10.	Иные сведения				—		
4. Пояснения к сведениям об уточняемом земельном участке с кадастровым номером					67:25:0010609:2489 :		
1.	—						
1. Сведения о характерных точках границ уточняемого земельного участка с кадастровым номером					67:25:0010609:2490 :		
Система координат					МСК-67, зона 1 Зона № 1		
Обозначение характерных точек границ	Координаты, м				Метод определения координат	Формулы, примененные для расчета средней квадратической погрешности определения координат характерных точек границ (Mt), с подставленными в такие формулы значениями и итоговые (вычисленные) значения Mt, м	Описание закрепления точки
	содержатся в Едином государственном реестре недвижимости		определены в результате выполнения комплексных кадастровых работ				
	X	Y	X	Y			
1	2	3	4	5	6	7	8
351	491 491,83	1 263 530,48	491 491,83	1 263 530,48	—	0,10	Закрепление отсутствует



1	2	3	4	5	6	7	8
352	491 499,40	1 263 537,46	491 499,40	1 263 537,46	—	0,10	Закрепление отсутствует
310	491 503,18	1 263 540,93	491 503,18	1 263 540,93			
309	491 493,35	1 263 554,93	491 493,35	1 263 554,93			
308	491 512,77	1 263 569,66	491 512,77	1 263 569,66			
353	491 514,81	1 263 571,14	491 514,81	1 263 571,14			
354	491 486,96	1 263 609,64	491 486,96	1 263 609,64			
355	491 465,69	1 263 589,95	491 465,69	1 263 589,95			
356	491 460,67	1 263 585,30	491 460,67	1 263 585,30			
357	491 452,51	1 263 577,75	491 452,51	1 263 577,75			
358	491 483,90	1 263 542,31	491 483,90	1 263 542,31			
359	491 482,42	1 263 540,77	491 482,42	1 263 540,77			
351	491 491,83	1 263 530,48	491 491,83	1 263 530,48			

2. Сведения о частях границ уточняемого земельного участка с кадастровым номером
67:25:0010609:2490
:

Обозначение части границ		Горизонтальное проложение (S), м	Описание прохождения части границ	Сведения о согласовании местоположения границ (согласовано/спорное)
от т.	до т.			
1	2	3	4	5
351	352	10,30	—	согласовано
352	310	5,13		
310	309	17,11		
309	308	24,37		
308	353	2,52		
353	354	47,52		
354	355	28,98		
355	356	6,84		
356	357	11,12		
357	358	47,34		
358	359	2,14		
359	351	13,94		

3. Сведения о характеристиках уточняемого земельного участка с кадастровым номером
67:25:0010609:2490
:

№ п/п	Наименование характеристики	Значение характеристики
1	2	3



1	2	3
1.	Адрес земельного участка	—
1.1.	Сведения о местоположении земельного участка (при отсутствии адреса) в структурированном в соответствии с федеральной информационной адресной системой виде	Российская Федерация, Смоленская область, Ярцевский р-н, Ярцево г, Гагарина ул, д 14
1.2.	Дополнительные сведения о местоположении земельного участка	—
2.	Площадь земельного участка $\pm$ величина погрешности определения (вычисления) площади ( $P \pm \Delta P$ ), м <sup>2</sup>	$2\,299 \pm 17,00$
3.	Формула, примененная для вычисления предельной погрешности определения площади земельного участка, с подставленными значениями и итоговые (вычисленные) значения	$3,5*0,10*\sqrt{(2\,299,00)} = 17$
4.	Площадь земельного участка согласно сведениям Единого государственного реестра недвижимости (Ркад), м <sup>2</sup>	2 299,00
5.	Оценка расхождения Р и Ркад ( $P - P_{кад}$ ), м <sup>2</sup>	0
6.	Предельный минимальный и максимальный размеры земельного участка ( $P_{мин}$ и $P_{макс}$ ), м <sup>2</sup>	— —
7.	Кадастровый или иной государственный учетный номер (инвентарный) здания, сооружения, объекта незавершенного строительства, расположенного на земельном участке	—
8.	Вид (виды) разрешенного использования	под многоквартирным жилым домом
8.1.	Дополнительные сведения об использовании земельного участка	—
9.	Сведения о земельных участках (землях общего пользования, территории общего пользования), посредством которых обеспечивается доступ	—
10.	Иные сведения	—
<b>4. Пояснения к сведениям об уточняемом земельном участке с кадастровым номером</b>		<b>67:25:0010609:2490 :</b>
1.	—	



1. Сведения о характерных точках границ уточняемого земельного участка с кадастровым номером					67:25:0010609:2491			:
Система координат					МСК-67, зона 1			Зона № 1
Обоз- начение харак- терных точек границ	Координаты, м				Метод определения координат	Формулы, примененные для расчета средней квадратической погрешности определения координат характерных точек границ (Mt), с подставленными в такие формулы значениями и итоговые (вычисленные) значения Mt, м	Описание закрепления точки	
	содержатся в Едином государственном реестре недвижимости		определены в результате выполнения комплексных кадастровых работ					
	X	Y	X	Y				
1	2	3	4	5	6	7	8	
360	491 398,43	1 263 548,12	491 398,43	1 263 548,12	—	0,10	Закрепление отсутствует	
361	491 446,07	1 263 592,23	491 446,07	1 263 592,23				
362	491 419,11	1 263 623,66	491 419,11	1 263 623,66				
363	491 369,02	1 263 578,88	491 369,02	1 263 578,88				
360	491 398,43	1 263 548,12	491 398,43	1 263 548,12				
2. Сведения о частях границ уточняемого земельного участка с кадастровым номером					67:25:0010609:2491			:
Обозначение части границ		Горизонтальное проложение (S), м	Описание прохождения части границ		Сведения о согласовании местоположения границ (согласовано/спорное)			
от т.	до т.							
1	2	3	4		5			
360	361	64,93	—		согласовано			
361	362	41,41						
362	363	67,19						
363	360	42,56						
3. Сведения о характеристиках уточняемого земельного участка с кадастровым номером					67:25:0010609:2491			:
№ п/п	Наименование характеристики				Значение характеристики			
1	2				3			
1.	Адрес земельного участка				—			
1.1.	Сведения о местоположении земельного участка (при отсутствии адреса) в структурированном в соответствии с федеральной информационной адресной системой виде				Российская Федерация, Смоленская область, Ярцевский р-н, Ярцево г, Первомайская ул, д 23			
1.2.	Дополнительные сведения о местоположении земельного участка				—			



1	2				3		
2.	Площадь земельного участка ± величина погрешности определения (вычисления) площади (P ± ΔP), м²				2 772 ± 18,00		
3.	Формула, примененная для вычисления предельной погрешности определения площади земельного участка, с подставленными значениями и итоговые (вычисленные) значения				3,5*0,10*√(2 772,00) = 18		
4.	Площадь земельного участка согласно сведениям Единого государственного реестра недвижимости (Ркад), м²				2 772,00		
5.	Оценка расхождения P и Ркад (P - Ркад), м²				0		
6.	Предельный минимальный и максимальный размеры земельного участка (Рмин и Рмакс), м²				— —		
7.	Кадастровый или иной государственный учетный номер (инвентарный) здания, сооружения, объекта незавершенного строительства, расположенного на земельном участке				—		
8.	Вид (виды) разрешенного использования				под многоквартирным жилым домом		
8.1.	Дополнительные сведения об использовании земельного участка				—		
9.	Сведения о земельных участках (землях общего пользования, территории общего пользования), посредством которых обеспечивается доступ				—		
10.	Иные сведения				—		
4. Пояснения к сведениям об уточняемом земельном участке с кадастровым номером					67:25:0010609:2491 :		
1.	—						
1. Сведения о характерных точках границ уточняемого земельного участка с кадастровым номером					67:25:0010609:2492 :		
Система координат					МСК-67, зона 1 Зона № 1		
Обозначение характерных точек границ	Координаты, м				Метод определения координат	Формулы, примененные для расчета средней квадратической погрешности определения координат характерных точек границ (Mt), с подставленными в такие формулы значениями и итоговые (вычисленные) значения Mt, м	Описание закрепления точки
	содержатся в Едином государственном реестре недвижимости		определены в результате выполнения комплексных кадастровых работ				
	X	Y	X	Y			
1	2	3	4	5	6	7	8
364	491 345,79	1 263 499,38	491 345,79	1 263 499,38	—	0,10	Закрепление отсутствует



1	2	3	4	5	6	7	8
360	491 398,43	1 263 548,12	491 398,43	1 263 548,12	—	0,10	Закрепление отсутствует
363	491 369,02	1 263 578,88	491 369,02	1 263 578,88			
365	491 344,53	1 263 556,62	491 344,53	1 263 556,62			
366	491 316,46	1 263 528,85	491 316,46	1 263 528,85			
364	491 345,79	1 263 499,38	491 345,79	1 263 499,38			

**2. Сведения о частях границ уточняемого земельного участка с кадастровым номером** 67:25:0010609:2492 :

Обозначение части границ		Горизонтальное проложение (S), м	Описание прохождения части границ	Сведения о согласовании местоположения границ (согласовано/спорное)
от т.	до т.			
1	2	3	4	5
364	360	71,74	—	согласовано
360	363	42,56		
363	365	33,09		
365	366	39,49		
366	364	41,58		

**3. Сведения о характеристиках уточняемого земельного участка с кадастровым номером** 67:25:0010609:2492 :

№ п/п	Наименование характеристики	Значение характеристики
1	2	3
1.	Адрес земельного участка	—
1.1.	Сведения о местоположении земельного участка (при отсутствии адреса) в структурированном в соответствии с федеральной информационной адресной системой виде	Российская Федерация, Смоленская область, Ярцевский р-н, Ярцево г, Первомайская ул, д 25
1.2.	Дополнительные сведения о местоположении земельного участка	—
2.	Площадь земельного участка ± величина погрешности определения (вычисления) площади ( $P \pm \Delta P$ ), м²	$3\ 062 \pm 19,00$
3.	Формула, примененная для вычисления предельной погрешности определения площади земельного участка, с подставленными значениями и итоговые (вычисленные) значения	$3,5*0,10*\sqrt{(3\ 062,00)} = 19$
4.	Площадь земельного участка согласно сведениям Единого государственного реестра недвижимости (Ркад), м²	3 062,00
5.	Оценка расхождения Р и Ркад ( $P - P_{кад}$ ), м²	0
6.	Предельный минимальный и максимальный размеры земельного участка ( $P_{мин}$ и $P_{макс}$ ), м²	— —



1	2				3					
7.	Кадастровый или иной государственный учетный номер (инвентарный) здания, сооружения, объекта незавершенного строительства, расположенного на земельном участке				—					
8.	Вид (виды) разрешенного использования				под многоквартирным жилым домом					
8.1.	Дополнительные сведения об использовании земельного участка				—					
9.	Сведения о земельных участках (землях общего пользования, территории общего пользования), посредством которых обеспечивается доступ				—					
10.	Иные сведения				—					
4. Пояснения к сведениям об уточняемом земельном участке с кадастровым номером					67:25:0010609:2492			:		
1.	—									
1. Сведения о характерных точках границ уточняемого земельного участка с кадастровым номером					67:25:0010609:2493			:		
Система координат					МСК-67, зона 1				Зона №	1
Обоз- начение харак- терных точек границ	Координаты, м				Метод определения координат	Формулы, примененные для расчета средней квадратической погрешности определения координат характерных точек границ (Mt), с подставленными в такие формулы значениями и итоговые (вычисленные) значения Mt, м	Описание закрепления точки			
	содержатся в Едином государственном реестре недвижимости		определены в результате выполнения комплексных кадастровых работ							
	X	Y	X	Y						
1	2	3	4	5	6	7	8			
367	491 495,23	1 263 637,45	491 495,23	1 263 637,45	—	0,10	Закрепление отсутствует			
368	491 536,65	1 263 668,39	491 536,65	1 263 668,39			Временный межевой знак			
22	491 534,51	1 263 671,25	491 534,51	1 263 671,25						
33	491 533,41	1 263 672,39	491 533,41	1 263 672,39			Закрепление отсутствует			
242	491 528,47	1 263 668,73	491 528,47	1 263 668,73						
244	491 525,93	1 263 672,33	491 525,93	1 263 672,33						
243	491 530,87	1 263 675,98	491 530,87	1 263 675,98						
31	491 524,33	1 263 684,96	491 524,33	1 263 684,96			Временный межевой знак			
30	491 512,93	1 263 700,95	491 512,93	1 263 700,95						
29	491 504,39	1 263 712,83	491 504,39	1 263 712,83						
28	491 498,50	1 263 721,56	491 498,50	1 263 721,56		0,30				



1	2	3	4	5	6	7	8
249	491 498,14	1 263 722,03	491 498,14	1 263 722,03	—	0,30	Закрепление отсутствует
248	491 493,51	1 263 718,47	491 493,51	1 263 718,47			
247	491 476,66	1 263 706,03	491 476,66	1 263 706,03			
369	491 482,54	1 263 697,96	491 482,54	1 263 697,96		0,10	
370	491 462,14	1 263 683,20	491 462,14	1 263 683,20			
367	491 495,23	1 263 637,45	491 495,23	1 263 637,45			

2. Сведения о частях границ уточняемого земельного участка с кадастровым номером
67:25:0010609:2493
:

Обозначение части границ		Горизонтальное проложение (S), м	Описание прохождения части границ	Сведения о согласовании местоположения границ (согласовано/спорное)
от т.	до т.			
1	2	3	4	5
367	368	51,70	—	согласовано
368	22	3,57		
22	33	1,58		
33	242	6,15		
242	244	4,41		
244	243	6,14		
243	31	11,11		
31	30	19,64		
30	29	14,63		
29	28	10,53		
28	249	0,59		
249	248	5,84		
248	247	20,94		
247	369	9,98		
369	370	25,18		
370	367	56,46		

3. Сведения о характеристиках уточняемого земельного участка с кадастровым номером
67:25:0010609:2493
:

№ п/п	Наименование характеристики	Значение характеристики
1	2	3



1	2	3
1.	Адрес земельного участка	—
1.1.	Сведения о местоположении земельного участка (при отсутствии адреса) в структурированном в соответствии с федеральной информационной адресной системой виде	Российская Федерация, Смоленская область, Ярцевский р-н, Ярцево г, Гагарина ул, д 11
1.2.	Дополнительные сведения о местоположении земельного участка	—
2.	Площадь земельного участка $\pm$ величина погрешности определения (вычисления) площади ( $P \pm \Delta P$ ), м <sup>2</sup>	$3\,131 \pm 20,00$
3.	Формула, примененная для вычисления предельной погрешности определения площади земельного участка, с подставленными значениями и итоговые (вычисленные) значения	$3,5*0,10*\sqrt{(3\,131,00)} = 20$
4.	Площадь земельного участка согласно сведениям Единого государственного реестра недвижимости (Ркад), м <sup>2</sup>	3 131,00
5.	Оценка расхождения Р и Ркад ( $P - P_{кад}$ ), м <sup>2</sup>	0
6.	Предельный минимальный и максимальный размеры земельного участка ( $P_{мин}$ и $P_{макс}$ ), м <sup>2</sup>	— —
7.	Кадастровый или иной государственный учетный номер (инвентарный) здания, сооружения, объекта незавершенного строительства, расположенного на земельном участке	—
8.	Вид (виды) разрешенного использования	под многоквартирным жилым домом
8.1.	Дополнительные сведения об использовании земельного участка	—
9.	Сведения о земельных участках (землях общего пользования, территории общего пользования), посредством которых обеспечивается доступ	—
10.	Иные сведения	—
<b>4. Пояснения к сведениям об уточняемом земельном участке с кадастровым номером</b>		<b>67:25:0010609:2493 :</b>
1.	—	



1. Сведения о характерных точках границ уточняемого земельного участка с кадастровым номером

67:25:0010609:2494

:

Система координат

МСК-67, зона 1

Зона №

1

Обоз- начение харак- терных точек границ	Координаты, м				Метод определения координат	Формулы, примененные для расчета средней квадратической погрешности определения координат характерных точек границ (Mt), с подставленными в такие формулы значениями и итоговые (вычисленные) значения Mt, м	Описание закрепления точки
	содержатся в Едином государственном реестре недвижимости		определены в результате выполнения комплексных кадастровых работ				
	X	Y	X	Y			
1	2	3	4	5	6	7	8
371	491 179,28	1 263 977,14	491 179,28	1 263 977,14	—	0,10	Закрепление отсутствует
372	491 214,11	1 263 940,48	491 214,11	1 263 940,48			
373	491 222,28	1 263 930,64	491 222,28	1 263 930,64			
374	491 241,69	1 263 945,14	491 241,69	1 263 945,14			
119	491 245,37	1 263 940,45	491 245,37	1 263 940,45			
118	491 249,72	1 263 943,82	491 249,72	1 263 943,82			
375	491 250,80	1 263 944,62	491 250,80	1 263 944,62			
376	491 211,02	1 263 998,27	491 211,02	1 263 998,27			
377	491 202,04	1 263 999,02	491 202,04	1 263 999,02			
371	491 179,28	1 263 977,14	491 179,28	1 263 977,14			

2. Сведения о частях границ уточняемого земельного участка с кадастровым номером

67:25:0010609:2494

:

Обозначение части границ		Горизонтальное проложение (S), м	Описание прохождения части границ	Сведения о согласовании местоположения границ (согласовано/спорное)
от т.	до т.			
1	2	3	4	5
371	372	50,57	—	согласовано
372	373	12,79		
373	374	24,23		
374	119	5,96		
119	118	5,50		
118	375	1,34		
375	376	66,79		
376	377	9,01		
377	371	31,57		



3. Сведения о характеристиках уточняемого земельного участка с кадастровым номером 67:25:0010609:2494 :		
№ п/п	Наименование характеристики	Значение характеристики
1	2	3
1.	Адрес земельного участка	—
1.1.	Сведения о местоположении земельного участка (при отсутствии адреса) в структурированном в соответствии с федеральной информационной адресной системой виде	Российская Федерация, Смоленская область, Ярцевский р-н, Ярцево г, Гагарина ул, д 28
1.2.	Дополнительные сведения о местоположении земельного участка	—
2.	Площадь земельного участка ± величина погрешности определения (вычисления) площади ( $P \pm \Delta P$ ), м²	2 270 ± 17,00
3.	Формула, примененная для вычисления предельной погрешности определения площади земельного участка, с подставленными значениями и итоговые (вычисленные) значения	$3,5 * 0,10 * \sqrt{(2\ 270,00)} = 17$
4.	Площадь земельного участка согласно сведениям Единого государственного реестра недвижимости (Ркад), м²	2 270,00
5.	Оценка расхождения Р и Ркад ( $P - P_{кад}$ ), м²	0
6.	Предельный минимальный и максимальный размеры земельного участка (Рмин и Рмакс), м²	— —
7.	Кадастровый или иной государственный учетный номер (инвентарный) здания, сооружения, объекта незавершенного строительства, расположенного на земельном участке	—
8.	Вид (виды) разрешенного использования	под многоквартирным жилым домом
8.1.	Дополнительные сведения об использовании земельного участка	—
9.	Сведения о земельных участках (землях общего пользования, территории общего пользования), посредством которых обеспечивается доступ	—
10.	Иные сведения	—
4. Пояснения к сведениям об уточняемом земельном участке с кадастровым номером 67:25:0010609:2494 :		
1.	—	



1. Сведения о характерных точках границ уточняемого земельного участка с кадастровым номером

67:25:0010609:2523

:

Система координат

МСК-67, зона 1

Зона №

1

Обоз- начение харак- терных точек границ	Координаты, м				Метод определения координат	Формулы, примененные для расчета средней квадратической погрешности определения координат характерных точек границ (Mt), с подставленными в такие формулы значениями и итоговые (вычисленные) значения Mt, м	Описание закрепления точки
	содержатся в Едином государственном реестре недвижимости		определены в результате выполнения комплексных кадастровых работ				
	X	Y	X	Y			
1	2	3	4	5	6	7	8
378	491 481,88	1 263 793,34	491 481,88	1 263 793,34	—	0,10	—
379	491 476,04	1 263 801,36	491 476,04	1 263 801,36			
380	491 473,68	1 263 801,23	491 473,68	1 263 801,23			
381	491 466,37	1 263 812,24	491 466,37	1 263 812,24			
382	491 458,76	1 263 806,52	491 458,76	1 263 806,52			
383	491 447,21	1 263 798,30	491 447,21	1 263 798,30			
384	491 461,56	1 263 777,58	491 461,56	1 263 777,58			
378	491 481,88	1 263 793,34	491 481,88	1 263 793,34			

2. Сведения о частях границ уточняемого земельного участка с кадастровым номером

67:25:0010609:2523

:

Обозначение части границ		Горизонтальное проложение (S), м	Описание прохождения части границ	Сведения о согласовании местоположения границ (согласовано/спорное)
от т.	до т.			
1	2	3	4	5
378	379	9,92	—	согласовано
379	380	2,36		
380	381	13,22		
381	382	9,52		
382	383	14,18		
383	384	25,20		
384	378	25,72		

3. Сведения о характеристиках уточняемого земельного участка с кадастровым номером

67:25:0010609:2523

:

№ п/п	Наименование характеристики	Значение характеристики
1	2	3



1	2	3
1.	Адрес земельного участка	—
1.1.	Сведения о местоположении земельного участка (при отсутствии адреса) в структурированном в соответствии с федеральной информационной адресной системой виде	215800, Российская Федерация, Смоленская область, Ярцево г, Краснооктябрьская ул
1.2.	Дополнительные сведения о местоположении земельного участка	—
2.	Площадь земельного участка $\pm$ величина погрешности определения (вычисления) площади ( $P \pm \Delta P$ ), м <sup>2</sup>	$605 \pm 9,00$
3.	Формула, примененная для вычисления предельной погрешности определения площади земельного участка, с подставленными значениями и итоговые (вычисленные) значения	$3,5*0,10*\sqrt{(605,00)} = 9$
4.	Площадь земельного участка согласно сведениям Единого государственного реестра недвижимости (Ркад), м <sup>2</sup>	605,00
5.	Оценка расхождения Р и Ркад ( $P - P_{кад}$ ), м <sup>2</sup>	0
6.	Предельный минимальный и максимальный размеры земельного участка (Рмин и Рмакс), м <sup>2</sup>	— —
7.	Кадастровый или иной государственный учетный номер (инвентарный) здания, сооружения, объекта незавершенного строительства, расположенного на земельном участке	—
8.	Вид (виды) разрешенного использования	Деловое управление
8.1.	Дополнительные сведения об использовании земельного участка	—
9.	Сведения о земельных участках (землях общего пользования, территории общего пользования), посредством которых обеспечивается доступ	—
10.	Иные сведения	—
<b>4. Пояснения к сведениям об уточняемом земельном участке с кадастровым номером</b>		<b>67:25:0010609:2523 :</b>
1.	—	



1. Сведения о характерных точках границ уточняемого земельного участка с кадастровым номером

67:25:0010609:2538

:

Система координат

МСК-67, зона 1

Зона №

1

Обоз- начение харак- терных точек границ	Координаты, м				Метод определения координат	Формулы, примененные для расчета средней квадратической погрешности определения координат характерных точек границ (Mt), с подставленными в такие формулы значениями и итоговые (вычисленные) значения Mt, м	Описание закрепления точки
	содержатся в Едином государственном реестре недвижимости		определены в результате выполнения комплексных кадастровых работ				
	X	Y	X	Y			
1	2	3	4	5	6	7	8
385	491 169,14	1 263 940,61	491 169,14	1 263 940,61	—	0,10	—
386	491 176,80	1 263 947,76	491 176,80	1 263 947,76			
387	491 163,03	1 263 962,40	491 163,03	1 263 962,40			
388	491 152,01	1 263 960,70	491 152,01	1 263 960,70			
389	491 131,82	1 263 941,59	491 131,82	1 263 941,59			
390	491 149,62	1 263 922,72	491 149,62	1 263 922,72			
391	491 154,63	1 263 927,35	491 154,63	1 263 927,35			
392	491 154,68	1 263 928,75	491 154,68	1 263 928,75			
393	491 157,93	1 263 931,81	491 157,93	1 263 931,81			
394	491 167,23	1 263 940,58	491 167,23	1 263 940,58			
385	491 169,14	1 263 940,61	491 169,14	1 263 940,61			

2. Сведения о частях границ уточняемого земельного участка с кадастровым номером

67:25:0010609:2538

:

Обозначение части границ		Горизонтальное проложение (S), м	Описание прохождения части границ	Сведения о согласовании местоположения границ (согласовано/спорное)
от т.	до т.			
1	2	3	4	5
385	386	10,48	—	согласовано
386	387	20,10		
387	388	11,15		
388	389	27,80		
389	390	25,94		
390	391	6,82		
391	392	1,40		
392	393	4,46		



1	2	3	4	5
393	394	12,78	—	согласовано
394	385	1,91		

**3. Сведения о характеристиках уточняемого земельного участка с кадастровым номером** 67:25:0010609:2538 :

№ п/п	Наименование характеристики	Значение характеристики
1	2	3
1.	Адрес земельного участка	—
1.1.	Сведения о местоположении земельного участка (при отсутствии адреса) в структурированном в соответствии с федеральной информационной адресной системой виде	215800, Российская Федерация, Смоленская область, Ярцевский р-н, Ярцево г, Красноармейская ул, д 48
1.2.	Дополнительные сведения о местоположении земельного участка	—
2.	Площадь земельного участка ± величина погрешности определения (вычисления) площади ( $P \pm \Delta P$ ), м²	$919 \pm 11,00$
3.	Формула, примененная для вычисления предельной погрешности определения площади земельного участка, с подставленными значениями и итоговые (вычисленные) значения	$3,5 * 0,10 * \sqrt{(919,00)} = 11$
4.	Площадь земельного участка согласно сведениям Единого государственного реестра недвижимости (Ркад), м²	919,00
5.	Оценка расхождения Р и Ркад ( $P - P_{кад}$ ), м²	0
6.	Предельный минимальный и максимальный размеры земельного участка ( $P_{мин}$ и $P_{макс}$ ), м²	— —
7.	Кадастровый или иной государственный учетный номер (инвентарный) здания, сооружения, объекта незавершенного строительства, расположенного на земельном участке	—
8.	Вид (виды) разрешенного использования	магазины (под зданием химической чистки)
8.1.	Дополнительные сведения об использовании земельного участка	—
9.	Сведения о земельных участках (землях общего пользования, территории общего пользования), посредством которых обеспечивается доступ	—
10.	Иные сведения	—

**4. Пояснения к сведениям об уточняемом земельном участке с кадастровым номером** 67:25:0010609:2538 :

1.	—
----	---



1. Сведения о характерных точках границ уточняемого земельного участка с кадастровым номером

67:25:0010609:2545

:

Система координат

МСК-67, зона 1

Зона №

1

Обоз- начение харак- терных точек границ	Координаты, м				Метод определения координат	Формулы, примененные для расчета средней квадратической погрешности определения координат характерных точек границ (Mt), с подставленными в такие формулы значениями и итоговые (вычисленные) значения Mt, м	Описание закрепления точки
	содержатся в Едином государственном реестре недвижимости		определены в результате выполнения комплексных кадастровых работ				
	X	Y	X	Y			
1	2	3	4	5	6	7	8
192	491 390,31	1 263 422,37	491 390,31	1 263 422,37	—	0,10	Закрепление отсутствует
395	491 414,91	1 263 444,73	491 414,91	1 263 444,73			
396	491 403,92	1 263 456,82	491 403,92	1 263 456,82			
397	491 392,93	1 263 468,90	491 392,93	1 263 468,90			
398	491 380,69	1 263 461,86	491 380,69	1 263 461,86			
399	491 327,09	1 263 430,99	491 327,09	1 263 430,99			
400	491 365,52	1 263 394,59	491 365,52	1 263 394,59			
401	491 376,59	1 263 406,28	491 376,59	1 263 406,28			
192	491 390,31	1 263 422,37	491 390,31	1 263 422,37			

2. Сведения о частях границ уточняемого земельного участка с кадастровым номером

67:25:0010609:2545

:

Обозначение части границ		Горизонтальное проложение (S), м	Описание прохождения части границ	Сведения о согласовании местоположения границ (согласовано/спорное)
от т.	до т.			
1	2	3	4	5
192	395	33,24	—	согласовано
395	396	16,34		
396	397	16,33		
397	398	14,12		
398	399	61,85		
399	400	52,93		
400	401	16,10		
401	192	21,15		

3. Сведения о характеристиках уточняемого земельного участка с кадастровым номером

67:25:0010609:2545

:

№ п/п	Наименование характеристики	Значение характеристики
-------	-----------------------------	-------------------------



1	2	3
1.	Адрес земельного участка	Смоленская область, р-н Ярцевский, г. Ярцево, ул. Чайковского, д. 15
1.1.	Сведения о местоположении земельного участка (при отсутствии адреса) в структурированном в соответствии с федеральной информационной адресной системой виде	—
1.2.	Дополнительные сведения о местоположении земельного участка	—
2.	Площадь земельного участка $\pm$ величина погрешности определения (вычисления) площади ( $P \pm \Delta P$ ), м <sup>2</sup>	$3\,019 \pm 19,00$
3.	Формула, примененная для вычисления предельной погрешности определения площади земельного участка, с подставленными значениями и итоговые (вычисленные) значения	$3,5*0,10*\sqrt{(3\,019,00)} = 19$
4.	Площадь земельного участка согласно сведениям Единого государственного реестра недвижимости (Ркад), м <sup>2</sup>	3 019,00
5.	Оценка расхождения Р и Ркад ( $P - P_{кад}$ ), м <sup>2</sup>	0
6.	Предельный минимальный и максимальный размеры земельного участка ( $P_{мин}$ и $P_{макс}$ ), м <sup>2</sup>	— —
7.	Кадастровый или иной государственный учетный номер (инвентарный) здания, сооружения, объекта незавершенного строительства, расположенного на земельном участке	—
8.	Вид (виды) разрешенного использования	Под многоквартирным жилым домом
8.1.	Дополнительные сведения об использовании земельного участка	—
9.	Сведения о земельных участках (землях общего пользования, территории общего пользования), посредством которых обеспечивается доступ	—
10.	Иные сведения	—
<b>4. Пояснения к сведениям об уточняемом земельном участке с кадастровым номером</b>		<b>67:25:0010609:2545 :</b>
1.	—	



1. Сведения о характерных точках границ уточняемого земельного участка с кадастровым номером67:25:0010609:2546:

Система координатМСК-67, зона 1Зона №1

Обоз- начение харак- терных точек границ	Координаты, м				Метод определения координат	Формулы, примененные для расчета средней квадратической погрешности определения координат характерных точек границ (Mt), с подставленными в такие формулы значениями и итоговые (вычисленные) значения Mt, м	Описание закрепления точки
	содержатся в Едином государственном реестре недвижимости		определены в результате выполнения комплексных кадастровых работ				
	X	Y	X	Y			
1	2	3	4	5	6	7	8
402	491 280,95	1 263 540,10	491 280,95	1 263 540,10	—	0,10	Закрепление отсутствует
403	491 246,42	1 263 507,37	491 246,42	1 263 507,37			
404	491 277,04	1 263 478,37	491 277,04	1 263 478,37			
405	491 294,11	1 263 494,79	491 294,11	1 263 494,79			
406	491 290,30	1 263 502,80	491 290,30	1 263 502,80			
407	491 303,68	1 263 516,13	491 303,68	1 263 516,13			
402	491 280,95	1 263 540,10	491 280,95	1 263 540,10			

2. Сведения о частях границ уточняемого земельного участка с кадастровым номером67:25:0010609:2546:

Обозначение части границ		Горизонтальное проложение (S), м	Описание прохождения части границ	Сведения о согласовании местоположения границ (согласовано/спорное)
от т.	до т.			
1	2	3	4	5
402	403	47,58	—	согласовано
403	404	42,17		
404	405	23,69		
405	406	8,87		
406	407	18,89		
407	402	33,03		

3. Сведения о характеристиках уточняемого земельного участка с кадастровым номером67:25:0010609:2546:

№ п/п	Наименование характеристики	Значение характеристики
1	2	3



1	2	3
1.	Адрес земельного участка	Смоленская область, р-н Ярцевский, г. Ярцево, ул. Чайковского, д. 21
1.1.	Сведения о местоположении земельного участка (при отсутствии адреса) в структурированном в соответствии с федеральной информационной адресной системой виде	—
1.2.	Дополнительные сведения о местоположении земельного участка	—
2.	Площадь земельного участка $\pm$ величина погрешности определения (вычисления) площади ( $P \pm \Delta P$ ), м <sup>2</sup>	$1\,775 \pm 15,00$
3.	Формула, примененная для вычисления предельной погрешности определения площади земельного участка, с подставленными значениями и итоговые (вычисленные) значения	$3,5*0,10*\sqrt{(1\,775,00)} = 15$
4.	Площадь земельного участка согласно сведениям Единого государственного реестра недвижимости (Ркад), м <sup>2</sup>	1 775,00
5.	Оценка расхождения Р и Ркад ( $P - P_{кад}$ ), м <sup>2</sup>	0
6.	Предельный минимальный и максимальный размеры земельного участка ( $P_{мин}$ и $P_{макс}$ ), м <sup>2</sup>	— —
7.	Кадастровый или иной государственный учетный номер (инвентарный) здания, сооружения, объекта незавершенного строительства, расположенного на земельном участке	—
8.	Вид (виды) разрешенного использования	Под многоквартирным жилым домом
8.1.	Дополнительные сведения об использовании земельного участка	—
9.	Сведения о земельных участках (землях общего пользования, территории общего пользования), посредством которых обеспечивается доступ	—
10.	Иные сведения	—
<b>4. Пояснения к сведениям об уточняемом земельном участке с кадастровым номером</b>		<b>67:25:0010609:2546 :</b>
1.	—	



1. Сведения о характерных точках границ уточняемого земельного участка с кадастровым номером

67:25:0010609:2547

:

Система координат

МСК-67, зона 1

Зона №

1

Обозначение характерных точек границ	Координаты, м				Метод определения координат	Формулы, примененные для расчета средней квадратической погрешности определения координат характерных точек границ (Mt), с подставленными в такие формулы значениями и итоговые (вычисленные) значения Mt, м	Описание закрепления точки
	содержатся в Едином государственном реестре недвижимости		определены в результате выполнения комплексных кадастровых работ				
	X	Y	X	Y			
1	2	3	4	5	6	7	8
408	491 215,60	1 263 537,10	491 215,60	1 263 537,10	—	0,10	Закрепление отсутствует
409	491 239,33	1 263 559,87	491 239,33	1 263 559,87			
410	491 212,99	1 263 588,54	491 212,99	1 263 588,54			
411	491 222,44	1 263 597,20	491 222,44	1 263 597,20			
412	491 211,07	1 263 608,75	491 211,07	1 263 608,75			
413	491 202,04	1 263 600,45	491 202,04	1 263 600,45			
89	491 176,63	1 263 577,08	491 176,63	1 263 577,08			
414	491 176,00	1 263 576,44	491 176,00	1 263 576,44			
408	491 215,60	1 263 537,10	491 215,60	1 263 537,10			

2. Сведения о частях границ уточняемого земельного участка с кадастровым номером

67:25:0010609:2547

:

Обозначение части границ		Горизонтальное проложение (S), м	Описание прохождения части границ	Сведения о согласовании местоположения границ (согласовано/спорное)
от т.	до т.			
1	2	3	4	5
408	409	32,89	—	согласовано
409	410	38,93		
410	411	12,82		
411	412	16,21		
412	413	12,27		
413	89	34,52		
89	414	0,90		
414	408	55,82		

3. Сведения о характеристиках уточняемого земельного участка с кадастровым номером

67:25:0010609:2547

:

№ п/п	Наименование характеристики	Значение характеристики
-------	-----------------------------	-------------------------



1	2	3
1.	Адрес земельного участка	Смоленская область, р-н Ярцевский, г. Ярцево, ул. Чайковского, д. 25
1.1.	Сведения о местоположении земельного участка (при отсутствии адреса) в структурированном в соответствии с федеральной информационной адресной системой виде	—
1.2.	Дополнительные сведения о местоположении земельного участка	—
2.	Площадь земельного участка $\pm$ величина погрешности определения (вычисления) площади ( $P \pm \Delta P$ ), м <sup>2</sup>	$2\,098 \pm 16,00$
3.	Формула, примененная для вычисления предельной погрешности определения площади земельного участка, с подставленными значениями и итоговые (вычисленные) значения	$3,5*0,10*\sqrt{(2\,098,00)} = 16$
4.	Площадь земельного участка согласно сведениям Единого государственного реестра недвижимости (Ркад), м <sup>2</sup>	2 098,00
5.	Оценка расхождения Р и Ркад ( $P - P_{\text{кад}}$ ), м <sup>2</sup>	0
6.	Предельный минимальный и максимальный размеры земельного участка ( $P_{\text{мин}}$ и $P_{\text{макс}}$ ), м <sup>2</sup>	— —
7.	Кадастровый или иной государственный учетный номер (инвентарный) здания, сооружения, объекта незавершенного строительства, расположенного на земельном участке	—
8.	Вид (виды) разрешенного использования	Под многоквартирным жилым домом
8.1.	Дополнительные сведения об использовании земельного участка	—
9.	Сведения о земельных участках (землях общего пользования, территории общего пользования), посредством которых обеспечивается доступ	—
10.	Иные сведения	—
<b>4. Пояснения к сведениям об уточняемом земельном участке с кадастровым номером</b>		<b>67:25:0010609:2547 :</b>
1.	—	



1. Сведения о характерных точках границ уточняемого земельного участка с кадастровым номером

67:25:0010609:2548

:

Система координат

МСК-67, зона 1

Зона №

1

Обоз- начение харак- терных точек границ	Координаты, м				Метод определения координат	Формулы, примененные для расчета средней квадратической погрешности определения координат характерных точек границ (Mt), с подставленными в такие формулы значениями и итоговые (вычисленные) значения Mt, м	Описание закрепления точки
	содержатся в Едином государственном реестре недвижимости		определены в результате выполнения комплексных кадастровых работ				
	X	Y	X	Y			
1	2	3	4	5	6	7	8
415	491 330,18	1 263 739,98	491 330,18	1 263 739,98	—	0,10	Закрепление отсутствует
416	491 303,69	1 263 767,56	491 303,69	1 263 767,56			
417	491 286,31	1 263 750,86	491 286,31	1 263 750,86			
418	491 287,26	1 263 749,87	491 287,26	1 263 749,87			
419	491 299,52	1 263 736,13	491 299,52	1 263 736,13			—
420	491 306,50	1 263 728,87	491 306,50	1 263 728,87			
421	491 312,31	1 263 722,82	491 312,31	1 263 722,82			
415	491 330,18	1 263 739,98	491 330,18	1 263 739,98			Закрепление отсутствует

2. Сведения о частях границ уточняемого земельного участка с кадастровым номером

67:25:0010609:2548

:

Обозначение части границ		Горизонтальное проложение (S), м	Описание прохождения части границ	Сведения о согласовании местоположения границ (согласовано/спорное)
от т.	до т.			
1	2	3	4	5
415	416	38,24	—	согласовано
416	417	24,10		
417	418	1,37		
418	419	18,41		
419	420	10,07		
420	421	8,39		
421	415	24,78		

3. Сведения о характеристиках уточняемого земельного участка с кадастровым номером

67:25:0010609:2548

:

№ п/п	Наименование характеристики	Значение характеристики
1	2	3



1	2	3
1.	Адрес земельного участка	Смоленская область, р-н Ярцевский, г Ярцево, ул Братьев Шаршановых, д 56
1.1.	Сведения о местоположении земельного участка (при отсутствии адреса) в структурированном в соответствии с федеральной информационной адресной системой виде	—
1.2.	Дополнительные сведения о местоположении земельного участка	—
2.	Площадь земельного участка $\pm$ величина погрешности определения (вычисления) площади ( $P \pm \Delta P$ ), м <sup>2</sup>	$940 \pm 11,00$
3.	Формула, примененная для вычисления предельной погрешности определения площади земельного участка, с подставленными значениями и итоговые (вычисленные) значения	$3,5*0,10*\sqrt{(940,00)} = 11$
4.	Площадь земельного участка согласно сведениям Единого государственного реестра недвижимости (Ркад), м <sup>2</sup>	940,00
5.	Оценка расхождения Р и Ркад ( $P - P_{кад}$ ), м <sup>2</sup>	0
6.	Предельный минимальный и максимальный размеры земельного участка (Рмин и Рмакс), м <sup>2</sup>	— —
7.	Кадастровый или иной государственный учетный номер (инвентарный) здания, сооружения, объекта незавершенного строительства, расположенного на земельном участке	—
8.	Вид (виды) разрешенного использования	Под многоквартирный дом
8.1.	Дополнительные сведения об использовании земельного участка	—
9.	Сведения о земельных участках (землях общего пользования, территории общего пользования), посредством которых обеспечивается доступ	—
10.	Иные сведения	—
<b>4. Пояснения к сведениям об уточняемом земельном участке с кадастровым номером</b>		<b>67:25:0010609:2548 :</b>
1.	—	



1. Сведения о характерных точках границ уточняемого земельного участка с кадастровым номером

67:25:0010609:2549

:

Система координат

МСК-67, зона 1

Зона №

1

Обоз- начение харак- терных точек границ	Координаты, м				Метод определения координат	Формулы, примененные для расчета средней квадратической погрешности определения координат характерных точек границ (Mt), с подставленными в такие формулы значениями и итоговые (вычисленные) значения Mt, м	Описание закрепления точки	
	содержатся в Едином государственном реестре недвижимости		определены в результате выполнения комплексных кадастровых работ					
	X	Y	X	Y				
1	2	3	4	5	6	7	8	
422	491 445,87	1 263 674,98	491 445,87	1 263 674,98	—	0,10	Закрепление отсутствует	
423	491 419,26	1 263 711,77	491 419,26	1 263 711,77				
424	491 380,81	1 263 674,86	491 380,81	1 263 674,86				
211	491 383,20	1 263 672,37	491 383,20	1 263 672,37				
210	491 388,47	1 263 677,38	491 388,47	1 263 677,38				
209	491 392,78	1 263 672,92	491 392,78	1 263 672,92				
208	491 387,78	1 263 667,72	491 387,78	1 263 667,72				
425	491 406,54	1 263 646,71	491 406,54	1 263 646,71				
422	491 445,87	1 263 674,98	491 445,87	1 263 674,98				
2. Сведения о частях границ уточняемого земельного участка с кадастровым номером						67:25:0010609:2549		:
Обозначение части границ		Горизонтальное проложение (S), м	Описание прохождения части границ	Сведения о согласовании местоположения границ (согласовано/спорное)				
от т.	до т.							
1	2	3	4	5				
422	423	45,40	—	согласовано				
423	424	53,30						
424	211	3,45						
211	210	7,27						
210	209	6,20						
209	208	7,21						
208	425	28,17						
425	422	48,44						
3. Сведения о характеристиках уточняемого земельного участка с кадастровым номером						67:25:0010609:2549		:
№ п/п	Наименование характеристики			Значение характеристики				



1	2	3
1.	Адрес земельного участка	Смоленская область, р-н Ярцевский, г Ярцево, ул Краснооктябрьская, д 26
1.1.	Сведения о местоположении земельного участка (при отсутствии адреса) в структурированном в соответствии с федеральной информационной адресной системой виде	—
1.2.	Дополнительные сведения о местоположении земельного участка	—
2.	Площадь земельного участка $\pm$ величина погрешности определения (вычисления) площади ( $P \pm \Delta P$ ), м <sup>2</sup>	$2\,063 \pm 16,00$
3.	Формула, примененная для вычисления предельной погрешности определения площади земельного участка, с подставленными значениями и итоговые (вычисленные) значения	$3,5*0,10*\sqrt{(2\,063,00)} = 16$
4.	Площадь земельного участка согласно сведениям Единого государственного реестра недвижимости (Ркад), м <sup>2</sup>	2 063,00
5.	Оценка расхождения Р и Ркад ( $P - P_{кад}$ ), м <sup>2</sup>	0
6.	Предельный минимальный и максимальный размеры земельного участка ( $P_{мин}$ и $P_{макс}$ ), м <sup>2</sup>	— —
7.	Кадастровый или иной государственный учетный номер (инвентарный) здания, сооружения, объекта незавершенного строительства, расположенного на земельном участке	—
8.	Вид (виды) разрешенного использования	Малоэтажная многоквартирная жилая застройка
8.1.	Дополнительные сведения об использовании земельного участка	—
9.	Сведения о земельных участках (землях общего пользования, территории общего пользования), посредством которых обеспечивается доступ	—
10.	Иные сведения	—
<b>4. Пояснения к сведениям об уточняемом земельном участке с кадастровым номером</b>		<b>67:25:0010609:2549 :</b>
1.	—	



1. Сведения о характерных точках границ уточняемого земельного участка с кадастровым номером						67:25:0010609:2550		:
Система координат				МСК-67, зона 1		Зона № 1		
Обозначение характерных точек границ	Координаты, м				Метод определения координат	Формулы, примененные для расчета средней квадратической погрешности определения координат характерных точек границ (Mt), с подставленными в такие формулы значениями и итоговые (вычисленные) значения Mt, м	Описание закрепления точки	
	содержатся в Едином государственном реестре недвижимости		определены в результате выполнения комплексных кадастровых работ					
	X	Y	X	Y				
1	2	3	4	5	6	7	8	
426	491 486,97	1 263 854,61	491 486,97	1 263 854,61	—	0,10	Закрепление отсутствует	
427	491 460,49	1 263 891,72	491 460,49	1 263 891,72				
428	491 432,91	1 263 872,03	491 432,91	1 263 872,03				
429	491 463,92	1 263 829,26	491 463,92	1 263 829,26				
430	491 466,64	1 263 841,70	491 466,64	1 263 841,70				
426	491 486,97	1 263 854,61	491 486,97	1 263 854,61				
2. Сведения о частях границ уточняемого земельного участка с кадастровым номером						67:25:0010609:2550		:
Обозначение части границ		Горизонтальное проложение (S), м	Описание прохождения части границ		Сведения о согласовании местоположения границ (согласовано/спорное)			
от т.	до т.							
1	2	3	4		5			
426	427	45,59	—		согласовано			
427	428	33,89						
428	429	52,83						
429	430	12,73						
430	426	24,08						
3. Сведения о характеристиках уточняемого земельного участка с кадастровым номером						67:25:0010609:2550		:
№ п/п	Наименование характеристики				Значение характеристики			
1	2				3			



1	2	3
1.	Адрес земельного участка	Смоленская область, р-н Ярцевский, г Ярцево, ул Братьев Шаршановых, д 48
1.1.	Сведения о местоположении земельного участка (при отсутствии адреса) в структурированном в соответствии с федеральной информационной адресной системой виде	—
1.2.	Дополнительные сведения о местоположении земельного участка	—
2.	Площадь земельного участка $\pm$ величина погрешности определения (вычисления) площади ( $P \pm \Delta P$ ), м <sup>2</sup>	$1\,550 \pm 14,00$
3.	Формула, примененная для вычисления предельной погрешности определения площади земельного участка, с подставленными значениями и итоговые (вычисленные) значения	$3,5*0,10*\sqrt{(1\,550,00)} = 14$
4.	Площадь земельного участка согласно сведениям Единого государственного реестра недвижимости (Ркад), м <sup>2</sup>	1 550,00
5.	Оценка расхождения Р и Ркад ( $P - P_{кад}$ ), м <sup>2</sup>	0
6.	Предельный минимальный и максимальный размеры земельного участка ( $P_{мин}$ и $P_{макс}$ ), м <sup>2</sup>	— —
7.	Кадастровый или иной государственный учетный номер (инвентарный) здания, сооружения, объекта незавершенного строительства, расположенного на земельном участке	—
8.	Вид (виды) разрешенного использования	Под многоквартирный дом
8.1.	Дополнительные сведения об использовании земельного участка	—
9.	Сведения о земельных участках (землях общего пользования, территории общего пользования), посредством которых обеспечивается доступ	—
10.	Иные сведения	—
<b>4. Пояснения к сведениям об уточняемом земельном участке с кадастровым номером</b>		<b>67:25:0010609:2550 :</b>
1.	—	



1. Сведения о характерных точках границ уточняемого земельного участка с кадастровым номером						67:25:0010609:2551		:	
Система координат		МСК-67, зона 1				Зона № 1			
Обозначение характерных точек границ	Координаты, м				Метод определения координат	Формулы, примененные для расчета средней квадратической погрешности определения координат характерных точек границ (Mt), с подставленными в такие формулы значениями и итоговые (вычисленные) значения Mt, м	Описание закрепления точки		
	содержатся в Едином государственном реестре недвижимости		определены в результате выполнения комплексных кадастровых работ						
	X	Y	X	Y					
1	2	3	4	5	6	7	8		
402	491 280,95	1 263 540,10	491 280,95	1 263 540,10	—	0,10	Закрепление отсутствует		
431	491 261,51	1 263 560,36	491 261,51	1 263 560,36					
432	491 226,25	1 263 526,52	491 226,25	1 263 526,52					
403	491 246,42	1 263 507,37	491 246,42	1 263 507,37					
402	491 280,95	1 263 540,10	491 280,95	1 263 540,10					
2. Сведения о частях границ уточняемого земельного участка с кадастровым номером						67:25:0010609:2551			:
Обозначение части границ		Горизонтальное проложение (S), м	Описание прохождения части границ		Сведения о согласовании местоположения границ (согласовано/спорное)				
от т.	до т.								
1	2	3	4		5				
402	431	28,08	—		согласовано				
431	432	48,87							
432	403	27,81							
403	402	47,58							
3. Сведения о характеристиках уточняемого земельного участка с кадастровым номером						67:25:0010609:2551			:
№ п/п	Наименование характеристики				Значение характеристики				
1	2				3				
1.	Адрес земельного участка				Смоленская область, р-н Ярцевский, г Ярцево, ул Краснооктябрьская, д 34				
1.1.	Сведения о местоположении земельного участка (при отсутствии адреса) в структурированном в соответствии с федеральной информационной адресной системой виде				—				
1.2.	Дополнительные сведения о местоположении земельного участка				—				



1	2				3		
2.	Площадь земельного участка ± величина погрешности определения (вычисления) площади (Р ± ΔР), м²				1 347 ± 13,00		
3.	Формула, примененная для вычисления предельной погрешности определения площади земельного участка, с подставленными значениями и итоговые (вычисленные) значения				3,5*0,10*√(1 347,00) = 13		
4.	Площадь земельного участка согласно сведениям Единого государственного реестра недвижимости (Ркад), м²				1 347,00		
5.	Оценка расхождения Р и Ркад (Р - Ркад), м²				0		
6.	Предельный минимальный и максимальный размеры земельного участка (Рмин и Рмакс), м²				— —		
7.	Кадастровый или иной государственный учетный номер (инвентарный) здания, сооружения, объекта незавершенного строительства, расположенного на земельном участке				—		
8.	Вид (виды) разрешенного использования				Под многоквартирным жилым домом		
8.1.	Дополнительные сведения об использовании земельного участка				—		
9.	Сведения о земельных участках (землях общего пользования, территории общего пользования), посредством которых обеспечивается доступ				—		
10.	Иные сведения				—		
4. Пояснения к сведениям об уточняемом земельном участке с кадастровым номером					67:25:0010609:2551 :		
1.	—						
1. Сведения о характерных точках границ уточняемого земельного участка с кадастровым номером					67:25:0010609:2552 :		
Система координат МСК-67, зона 1					Зона № 1		
Обозначение характерных точек границ	Координаты, м				Метод определения координат	Формулы, примененные для расчета средней квадратической погрешности определения координат характерных точек границ (Mt), с подставленными в такие формулы значениями и итоговые (вычисленные) значения Mt, м	Описание закрепления точки
	содержатся в Едином государственном реестре недвижимости		определены в результате выполнения комплексных кадастровых работ				
	X	Y	X	Y			
1	2	3	4	5	6	7	8
433	491 481,80	1 263 625,31	491 481,80	1 263 625,31	—	0,10	Закрепление отсутствует



1	2	3	4	5	6	7	8
422	491 445,87	1 263 674,98	491 445,87	1 263 674,98	—	0,10	Закрепление отсутствует
425	491 406,54	1 263 646,71	491 406,54	1 263 646,71			
434	491 402,19	1 263 643,38	491 402,19	1 263 643,38			
435	491 406,55	1 263 638,30	491 406,55	1 263 638,30			
361	491 446,07	1 263 592,23	491 446,07	1 263 592,23			
433	491 481,80	1 263 625,31	491 481,80	1 263 625,31			

**2. Сведения о частях границ уточняемого земельного участка с кадастровым номером** 67:25:0010609:2552 :

Обозначение части границ		Горизонтальное проложение (S), м	Описание прохождения части границ	Сведения о согласовании местоположения границ (согласовано/спорное)
от т.	до т.			
1	2	3	4	5
433	422	61,30	—	согласовано
422	425	48,44		
425	434	5,48		
434	435	6,69		
435	361	60,70		
361	433	48,69		

**3. Сведения о характеристиках уточняемого земельного участка с кадастровым номером** 67:25:0010609:2552 :

№ п/п	Наименование характеристики	Значение характеристики
1	2	3
1.	Адрес земельного участка	Смоленская область, р-н Ярцевский, г Ярцево, ул Гагарина, д 16
1.1.	Сведения о местоположении земельного участка (при отсутствии адреса) в структурированном в соответствии с федеральной информационной адресной системой виде	—
1.2.	Дополнительные сведения о местоположении земельного участка	—
2.	Площадь земельного участка ± величина погрешности определения (вычисления) площади ( $P \pm \Delta P$ ), м²	$3\,296 \pm 20,00$
3.	Формула, примененная для вычисления предельной погрешности определения площади земельного участка, с подставленными значениями и итоговые (вычисленные) значения	$3,5 \cdot 0,10 \cdot \sqrt{(3\,296,00)} = 20$
4.	Площадь земельного участка согласно сведениям Единого государственного реестра недвижимости (Ркад), м²	3 296,00
5.	Оценка расхождения Р и Ркад ( $P - P_{\text{кад}}$ ), м²	0



1	2				3		
6.	Предельный минимальный и максимальный размеры земельного участка (Рмин и Рмакс), м²				— —		
7.	Кадастровый или иной государственный учетный номер (инвентарный) здания, сооружения, объекта незавершенного строительства, расположенного на земельном участке				—		
8.	Вид (виды) разрешенного использования				Под многоквартирный дом		
8.1.	Дополнительные сведения об использовании земельного участка				—		
9.	Сведения о земельных участках (землях общего пользования, территории общего пользования), посредством которых обеспечивается доступ				—		
10.	Иные сведения				—		
4. Пояснения к сведениям об уточняемом земельном участке с кадастровым номером 67:25:0010609:2552 :							
1.	—						
1. Сведения о характерных точках границ уточняемого земельного участка с кадастровым номером 67:25:0010609:2553 :							
Система координат МСК-67, зона 1 Зона № 1							
Обоз- начение харак- терных точек границ	Координаты, м				Метод определения координат	Формулы, примененные для расчета средней квадратической погрешности определения координат характерных точек границ (Mt), с подставленными в такие формулы значениями и итоговые (вычисленные) значения Mt, м	Описание закрепления точки
	содержатся в Едином государственном реестре недвижимости		определены в результате выполнения комплексных кадастровых работ				
	X	Y	X	Y			
1	2	3	4	5	6	7	8
436	491 540,88	1 263 889,07	491 540,88	1 263 889,07	—	0,10	Закрепление отсутствует
437	491 519,76	1 263 929,44	491 519,76	1 263 929,44			
438	491 517,60	1 263 932,47	491 517,60	1 263 932,47			
439	491 486,04	1 263 909,94	491 486,04	1 263 909,94			
440	491 504,07	1 263 884,67	491 504,07	1 263 884,67			
441	491 500,02	1 263 882,00	491 500,02	1 263 882,00			
442	491 508,56	1 263 869,02	491 508,56	1 263 869,02			
436	491 540,88	1 263 889,07	491 540,88	1 263 889,07			



2. Сведения о частях границ уточняемого земельного участка с кадастровым номером				67:25:0010609:2553		:
Обозначение части границ		Горизонтальное проложение (S), м	Описание прохождения части границ	Сведения о согласовании местоположения границ (согласовано/спорное)		
от т.	до т.					
1	2	3	4	5		
436	437	45,56	—	согласовано		
437	438	3,72				
438	439	38,78				
439	440	31,04				
440	441	4,85				
441	442	15,54				
442	436	38,03				
3. Сведения о характеристиках уточняемого земельного участка с кадастровым номером				67:25:0010609:2553		:
№ п/п	Наименование характеристики		Значение характеристики			
1	2		3			
1.	Адрес земельного участка		Смоленская область, р-н Ярцевский, г Ярцево, ул Братьев Шаршановых, д 44			
1.1.	Сведения о местоположении земельного участка (при отсутствии адреса) в структурированном в соответствии с федеральной информационной адресной системой виде		—			
1.2.	Дополнительные сведения о местоположении земельного участка		—			
2.	Площадь земельного участка ± величина погрешности определения (вычисления) площади (Р ± ΔР), м²		1 799 ± 15,00			
3.	Формула, примененная для вычисления предельной погрешности определения площади земельного участка, с подставленными значениями и итоговые (вычисленные) значения		3,5*0,10*√(1 799,00) = 15			
4.	Площадь земельного участка согласно сведениям Единого государственного реестра недвижимости (Ркад), м²		1 799,00			
5.	Оценка расхождения Р и Ркад (Р - Ркад), м²		0			
6.	Предельный минимальный и максимальный размеры земельного участка (Рмин и Рмакс), м²		— —			
7.	Кадастровый или иной государственный учетный номер (инвентарный) здания, сооружения, объекта незавершенного строительства, расположенного на земельном участке		—			
8.	Вид (виды) разрешенного использования		Под многоквартирный дом			



1	2				3		
8.1.	Дополнительные сведения об использовании земельного участка				—		
9.	Сведения о земельных участках (землях общего пользования, территории общего пользования), посредством которых обеспечивается доступ				—		
10.	Иные сведения				—		
4. Пояснения к сведениям об уточняемом земельном участке с кадастровым номером					67:25:0010609:2553 :		
1.	—						
1. Сведения о характерных точках границ уточняемого земельного участка с кадастровым номером					67:25:0010609:2554 :		
Система координат МСК-67, зона 1					Зона № 1		
Обоз- начение харак- терных точек границ	Координаты, м				Метод определения координат	Формулы, примененные для расчета средней квадратической погрешности определения координат характерных точек границ (Mt), с подставленными в такие формулы значениями и итоговые (вычисленные) значения Mt, м	Описание закрепления точки
	содержатся в Едином государственном реестре недвижимости		определены в результате выполнения комплексных кадастровых работ				
	X	Y	X	Y			
1	2	3	4	5	6	7	8
442	491 508,56	1 263 869,02	491 508,56	1 263 869,02	—	0,10	Закрепление отсутствует
441	491 500,02	1 263 882,00	491 500,02	1 263 882,00			
440	491 504,07	1 263 884,67	491 504,07	1 263 884,67			
439	491 486,04	1 263 909,94	491 486,04	1 263 909,94			
427	491 460,49	1 263 891,72	491 460,49	1 263 891,72			
426	491 486,97	1 263 854,61	491 486,97	1 263 854,61			
442	491 508,56	1 263 869,02	491 508,56	1 263 869,02			
2. Сведения о частях границ уточняемого земельного участка с кадастровым номером					67:25:0010609:2554 :		
Обозначение части границ		Горизонтальное проложение (S), м	Описание прохождения части границ		Сведения о согласовании местоположения границ (согласовано/спорное)		
от т.	до т.						
1	2	3	4		5		
442	441	15,54	—		согласовано		
441	440	4,85					
440	439	31,04					
439	427	31,38					



1	2	3	4	5
427	426	45,59	—	согласовано
426	442	25,96		

**3. Сведения о характеристиках уточняемого земельного участка с кадастровым номером** 67:25:0010609:2554 **:**

№ п/п	Наименование характеристики	Значение характеристики
1	2	3
1.	Адрес земельного участка	Смоленская область, р-н Ярцевский, г Ярцево, ул Братьев Шаршановых, д 46
1.1.	Сведения о местоположении земельного участка (при отсутствии адреса) в структурированном в соответствии с федеральной информационной адресной системой виде	—
1.2.	Дополнительные сведения о местоположении земельного участка	—
2.	Площадь земельного участка ± величина погрешности определения (вычисления) площади ( $P \pm \Delta P$ ), м²	$1\,366 \pm 13,00$
3.	Формула, примененная для вычисления предельной погрешности определения площади земельного участка, с подставленными значениями и итоговые (вычисленные) значения	$3,5*0,10*\sqrt{(1\,366,00)} = 13$
4.	Площадь земельного участка согласно сведениям Единого государственного реестра недвижимости (Ркад), м²	1 366,00
5.	Оценка расхождения Р и Ркад ( $P - P_{кад}$ ), м²	0
6.	Предельный минимальный и максимальный размеры земельного участка (Рмин и Рмакс), м²	— —
7.	Кадастровый или иной государственный учетный номер (инвентарный) здания, сооружения, объекта незавершенного строительства, расположенного на земельном участке	—
8.	Вид (виды) разрешенного использования	Под многоквартирный дом
8.1.	Дополнительные сведения об использовании земельного участка	—
9.	Сведения о земельных участках (землях общего пользования, территории общего пользования), посредством которых обеспечивается доступ	—
10.	Иные сведения	—

**4. Пояснения к сведениям об уточняемом земельном участке с кадастровым номером** 67:25:0010609:2554 **:**

1.	—
----	---



1. Сведения о характерных точках границ уточняемого земельного участка с кадастровым номером

67:25:0010609:2555

Система координат

МСК-67, зона 1

Зона №

1

Обоз- начение харак- терных точек границ	Координаты, м				Метод определения координат	Формулы, примененные для расчета средней квадратической погрешности определения координат характерных точек границ (Mt), с подставленными в такие формулы значениями и итоговые (вычисленные) значения Mt, м	Описание закрепления точки
	содержатся в Едином государственном реестре недвижимости		определены в результате выполнения комплексных кадастровых работ				
	X	Y	X	Y			
1	2	3	4	5	6	7	8
443	491 358,81	1 263 710,69	491 358,81	1 263 710,69	—	0,10	Закрепление отсутствует
444	491 341,84	1 263 729,41	491 341,84	1 263 729,41			
445	491 333,00	1 263 738,24	491 333,00	1 263 738,24			
415	491 330,18	1 263 739,98	491 330,18	1 263 739,98			
421	491 312,31	1 263 722,82	491 312,31	1 263 722,82			
420	491 306,50	1 263 728,87	491 306,50	1 263 728,87			—
446	491 268,45	1 263 689,99	491 268,45	1 263 689,99			
447	491 266,21	1 263 678,84	491 266,21	1 263 678,84			
448	491 277,86	1 263 666,22	491 277,86	1 263 666,22			
449	491 275,01	1 263 659,34	491 275,01	1 263 659,34			
450	491 289,21	1 263 644,32	491 289,21	1 263 644,32			
140	491 293,83	1 263 648,50	491 293,83	1 263 648,50			
125	491 324,59	1 263 678,04	491 324,59	1 263 678,04			
128	491 354,23	1 263 706,52	491 354,23	1 263 706,52			
443	491 358,81	1 263 710,69	491 358,81	1 263 710,69			

2. Сведения о частях границ уточняемого земельного участка с кадастровым номером

67:25:0010609:2555

Обозначение части границ		Горизонтальное проложение (S), м	Описание прохождения части границ	Сведения о согласовании местоположения границ (согласовано/спорное)
от т.	до т.			
1	2	3	4	5
443	444	25,27	—	согласовано
444	445	12,49		
445	415	3,31		
415	421	24,78		



1	2	3	4	5
421	420	8,39	—	согласовано
420	446	54,40		
446	447	11,37		
447	448	17,18		
448	449	7,45		
449	450	20,67		
450	140	6,23		
140	125	42,65		
125	128	41,11		
128	443	6,19		

**3. Сведения о характеристиках уточняемого земельного участка с кадастровым номером** 67:25:0010609:2555 :

№ п/п	Наименование характеристики	Значение характеристики
1	2	3
1.	Адрес земельного участка	Российская Федерация, Смоленская область, р-н Ярцевский, г Ярцево, ул Братьев Шаршановых, д 58
1.1.	Сведения о местоположении земельного участка (при отсутствии адреса) в структурированном в соответствии с федеральной информационной адресной системой виде	—
1.2.	Дополнительные сведения о местоположении земельного участка	—
2.	Площадь земельного участка $\pm$ величина погрешности определения (вычисления) площади ( $P \pm \Delta P$ ), м <sup>2</sup>	$4\,250 \pm 23,00$
3.	Формула, примененная для вычисления предельной погрешности определения площади земельного участка, с подставленными значениями и итоговые (вычисленные) значения	$3,5*0,10*\sqrt{(4\,250,00)} = 23$
4.	Площадь земельного участка согласно сведениям Единого государственного реестра недвижимости (Ркад), м <sup>2</sup>	4 250,00
5.	Оценка расхождения Р и Ркад ( $P - P_{кад}$ ), м <sup>2</sup>	0
6.	Предельный минимальный и максимальный размеры земельного участка ( $P_{мин}$ и $P_{макс}$ ), м <sup>2</sup>	— —
7.	Кадастровый или иной государственный учетный номер (инвентарный) здания, сооружения, объекта незавершенного строительства, расположенного на земельном участке	—
8.	Вид (виды) разрешенного использования	Под многоквартирный дом



1	2				3		
8.1.	Дополнительные сведения об использовании земельного участка				—		
9.	Сведения о земельных участках (землях общего пользования, территории общего пользования), посредством которых обеспечивается доступ				—		
10.	Иные сведения				—		
4. Пояснения к сведениям об уточняемом земельном участке с кадастровым номером					67:25:0010609:2555 :		
1.	—						
1. Сведения о характерных точках границ уточняемого земельного участка с кадастровым номером					67:25:0010609:2556 :		
Система координат					МСК-67, зона 1		
					Зона № 1		
Обозначение характерных точек границ	Координаты, м				Метод определения координат	Формулы, примененные для расчета средней квадратической погрешности определения координат характерных точек границ (Mt), с подставленными в такие формулы значениями и итоговые (вычисленные) значения Mt, м	Описание закрепления точки
	содержатся в Едином государственном реестре недвижимости		определены в результате выполнения комплексных кадастровых работ				
	X	Y	X	Y			
1	2	3	4	5	6	7	8
347	491 423,31	1 263 887,30	491 423,31	1 263 887,30	—	0,10	Закрепление отсутствует
350	491 398,07	1 263 925,26	491 398,07	1 263 925,26			
451	491 389,79	1 263 937,70	491 389,79	1 263 937,70			
452	491 379,45	1 263 930,82	491 379,45	1 263 930,82			
453	491 380,81	1 263 929,00	491 380,81	1 263 929,00			
454	491 376,00	1 263 925,54	491 376,00	1 263 925,54			
455	491 374,64	1 263 927,37	491 374,64	1 263 927,37		Закрепление отсутствует	
456	491 352,39	1 263 912,39	491 352,39	1 263 912,39			
296	491 361,01	1 263 900,61	491 361,01	1 263 900,61			
295	491 386,03	1 263 864,60	491 386,03	1 263 864,60		0,30	Закрепление отсутствует
457	491 387,88	1 263 862,01	491 387,88	1 263 862,01			
347	491 423,31	1 263 887,30	491 423,31	1 263 887,30			
2. Сведения о частях границ уточняемого земельного участка с кадастровым номером						67:25:0010609:2556 :	
Обозначение части границ		Горизонтальное проложение (S), м	Описание прохождения части границ		Сведения о согласовании местоположения границ (согласовано/спорное)		
от т.	до т.						



1	2	3	4	5
347	350	45,59	—	согласовано
350	451	14,94		
451	452	12,42		
452	453	2,27		
453	454	5,93		
454	455	2,28		
455	456	26,82		
456	296	14,60		
296	295	43,85		
295	457	3,18		
457	347	43,53		

**3. Сведения о характеристиках уточняемого земельного участка с кадастровым номером** 67:25:0010609:2556 :

№ п/п	Наименование характеристики	Значение характеристики
1	2	3
1.	Адрес земельного участка	Смоленская область, р-н Ярцевский, г Ярцево, ул Братьев Шаршановых, д 47
1.1.	Сведения о местоположении земельного участка (при отсутствии адреса) в структурированном в соответствии с федеральной информационной адресной системой виде	—
1.2.	Дополнительные сведения о местоположении земельного участка	—
2.	Площадь земельного участка $\pm$ величина погрешности определения (вычисления) площади ( $P \pm \Delta P$ ), м <sup>2</sup>	$2\,687 \pm 18,00$
3.	Формула, примененная для вычисления предельной погрешности определения площади земельного участка, с подставленными значениями и итоговые (вычисленные) значения	$3,5*0,10*\sqrt{(2\,687,00)} = 18$
4.	Площадь земельного участка согласно сведениям Единого государственного реестра недвижимости (Ркад), м <sup>2</sup>	2 687,00
5.	Оценка расхождения Р и Ркад ( $P - P_{кад}$ ), м <sup>2</sup>	0
6.	Предельный минимальный и максимальный размеры земельного участка ( $P_{мин}$ и $P_{макс}$ ), м <sup>2</sup>	— —
7.	Кадастровый или иной государственный учетный номер (инвентарный) здания, сооружения, объекта незавершенного строительства, расположенного на земельном участке	—
8.	Вид (виды) разрешенного использования	Под многоквартирный дом



1	2				3		
8.1.	Дополнительные сведения об использовании земельного участка				—		
9.	Сведения о земельных участках (землях общего пользования, территории общего пользования), посредством которых обеспечивается доступ				—		
10.	Иные сведения				—		
4. Пояснения к сведениям об уточняемом земельном участке с кадастровым номером					67:25:0010609:2556 :		
1.	—						
1. Сведения о характерных точках границ уточняемого земельного участка с кадастровым номером					67:25:0010609:2557 :		
Система координат					МСК-67, зона 1 Зона № 1		
Обозначение характерных точек границ	Координаты, м				Метод определения координат	Формулы, примененные для расчета средней квадратической погрешности определения координат характерных точек границ (Mt), с подставленными в такие формулы значениями и итоговые (вычисленные) значения Mt, м	Описание закрепления точки
	содержатся в Едином государственном реестре недвижимости		определены в результате выполнения комплексных кадастровых работ				
	X	Y	X	Y			
1	2	3	4	5	6	7	8
458	491 270,57	1 263 589,85	491 270,57	1 263 589,85	—	0,10	Закрепление отсутствует
459	491 236,22	1 263 625,30	491 236,22	1 263 625,30			
92	491 235,82	1 263 632,48	491 235,82	1 263 632,48			
91	491 221,13	1 263 620,24	491 221,13	1 263 620,24			
90	491 217,63	1 263 614,79	491 217,63	1 263 614,79			
412	491 211,07	1 263 608,75	491 211,07	1 263 608,75			
411	491 222,44	1 263 597,20	491 222,44	1 263 597,20			
410	491 212,99	1 263 588,54	491 212,99	1 263 588,54			
409	491 239,33	1 263 559,87	491 239,33	1 263 559,87			
458	491 270,57	1 263 589,85	491 270,57	1 263 589,85			
2. Сведения о частях границ уточняемого земельного участка с кадастровым номером					67:25:0010609:2557 :		
Обозначение части границ		Горизонтальное проложение (S), м	Описание прохождения части границ		Сведения о согласовании местоположения границ (согласовано/спорное)		
от т.	до т.						
1	2	3	4		5		
458	459	49,36	—		согласовано		



1	2	3	4	5
459	92	7,19	—	согласовано
92	91	19,12		
91	90	6,48		
90	412	8,92		
412	411	16,21		
411	410	12,82		
410	409	38,93		
409	458	43,30		

**3. Сведения о характеристиках уточняемого земельного участка с кадастровым номером** 67:25:0010609:2557 :

№ п/п	Наименование характеристики	Значение характеристики
1	2	3
1.	Адрес земельного участка	Смоленская область, р-н Ярцевский, г Ярцево, ул Краснооктябрьская, д 39
1.1.	Сведения о местоположении земельного участка (при отсутствии адреса) в структурированном в соответствии с федеральной информационной адресной системой виде	—
1.2.	Дополнительные сведения о местоположении земельного участка	—
2.	Площадь земельного участка ± величина погрешности определения (вычисления) площади ( $P \pm \Delta P$ ), м²	$2\,161 \pm 16,00$
3.	Формула, примененная для вычисления предельной погрешности определения площади земельного участка, с подставленными значениями и итоговые (вычисленные) значения	$3,5*0,10*\sqrt{(2\,161,00)} = 16$
4.	Площадь земельного участка согласно сведениям Единого государственного реестра недвижимости (Ркад), м²	2 161,00
5.	Оценка расхождения Р и Ркад ( $P - P_{кад}$ ), м²	0
6.	Предельный минимальный и максимальный размеры земельного участка ( $P_{мин}$ и $P_{макс}$ ), м²	— —
7.	Кадастровый или иной государственный учетный номер (инвентарный) здания, сооружения, объекта незавершенного строительства, расположенного на земельном участке	—
8.	Вид (виды) разрешенного использования	Под многоквартирным жилым домом
8.1.	Дополнительные сведения об использовании земельного участка	—



1	2				3		
9.	Сведения о земельных участках (землях общего пользования, территории общего пользования), посредством которых обеспечивается доступ				—		
10.	Иные сведения				—		
4. Пояснения к сведениям об уточняемом земельном участке с кадастровым номером 67:25:0010609:2557 :							
1.	—						
1. Сведения о характерных точках границ уточняемого земельного участка с кадастровым номером 67:25:0010609:2558 :							
Система координат МСК-67, зона 1 Зона № 1							
Обоз- начение харак- терных точек границ	Координаты, м				Метод определения координат	Формулы, примененные для расчета средней квадратической погрешности определения координат характерных точек границ (Mt), с подставленными в такие формулы значениями и итоговые (вычисленные) значения Mt, м	Описание закрепления точки
	содержатся в Едином государственном реестре недвижимости		определены в результате выполнения комплексных кадастровых работ				
	X	Y	X	Y			
1	2	3	4	5	6	7	8
460	491 663,79	1 263 763,36	491 663,79	1 263 763,36	—	0,10	Закрепление отсутствует
461	491 648,59	1 263 787,62	491 648,59	1 263 787,62			
462	491 608,78	1 263 762,68	491 608,78	1 263 762,68			
463	491 628,16	1 263 736,74	491 628,16	1 263 736,74			
460	491 663,79	1 263 763,36	491 663,79	1 263 763,36			
2. Сведения о частях границ уточняемого земельного участка с кадастровым номером 67:25:0010609:2558 :							
Обозначение части границ		Горизонтальное проложение (S), м	Описание прохождения части границ		Сведения о согласовании местоположения границ (согласовано/спорное)		
от т.	до т.						
1	2	3	4		5		
460	461	28,63	—		согласовано		
461	462	46,98					
462	463	32,38					
463	460	44,48					
3. Сведения о характеристиках уточняемого земельного участка с кадастровым номером 67:25:0010609:2558 :							
№ п/п	Наименование характеристики				Значение характеристики		
1	2				3		



1	2	3
1.	Адрес земельного участка	Смоленская область, р-н Ярцевский, г Ярцево, ул Первомайская, д 13
1.1.	Сведения о местоположении земельного участка (при отсутствии адреса) в структурированном в соответствии с федеральной информационной адресной системой виде	—
1.2.	Дополнительные сведения о местоположении земельного участка	—
2.	Площадь земельного участка $\pm$ величина погрешности определения (вычисления) площади ( $P \pm \Delta P$ ), м <sup>2</sup>	1 393 $\pm$ 13,00
3.	Формула, примененная для вычисления предельной погрешности определения площади земельного участка, с подставленными значениями и итоговые (вычисленные) значения	$3,5*0,10*\sqrt{(1\ 393,00)} = 13$
4.	Площадь земельного участка согласно сведениям Единого государственного реестра недвижимости (Ркад), м <sup>2</sup>	1 393,00
5.	Оценка расхождения Р и Ркад ( $P - P_{кад}$ ), м <sup>2</sup>	0
6.	Предельный минимальный и максимальный размеры земельного участка ( $P_{мин}$ и $P_{макс}$ ), м <sup>2</sup>	— —
7.	Кадастровый или иной государственный учетный номер (инвентарный) здания, сооружения, объекта незавершенного строительства, расположенного на земельном участке	—
8.	Вид (виды) разрешенного использования	Под многоквартирный дом
8.1.	Дополнительные сведения об использовании земельного участка	—
9.	Сведения о земельных участках (землях общего пользования, территории общего пользования), посредством которых обеспечивается доступ	—
10.	Иные сведения	—
<b>4. Пояснения к сведениям об уточняемом земельном участке с кадастровым номером</b>		<b>67:25:0010609:2558 :</b>
1.	—	



1. Сведения о характерных точках границ уточняемого земельного участка с кадастровым номером

67:25:0010609:2559

:

Система координат

МСК-67, зона 1

Зона №

1

Обоз- начение харак- терных точек границ	Координаты, м				Метод определения координат	Формулы, примененные для расчета средней квадратической погрешности определения координат характерных точек границ (Mt), с подставленными в такие формулы значениями и итоговые (вычисленные) значения Mt, м	Описание закрепления точки
	содержатся в Едином государственном реестре недвижимости		определены в результате выполнения комплексных кадастровых работ				
	X	Y	X	Y			
1	2	3	4	5	6	7	8
463	491 628,16	1 263 736,74	491 628,16	1 263 736,74	—	0,10	Закрепление отсутствует
462	491 608,78	1 263 762,68	491 608,78	1 263 762,68			
464	491 601,46	1 263 772,54	491 601,46	1 263 772,54			
465	491 600,06	1 263 771,68	491 600,06	1 263 771,68			
466	491 596,85	1 263 777,89	491 596,85	1 263 777,89			
467	491 598,25	1 263 778,74	491 598,25	1 263 778,74			
468	491 580,88	1 263 804,07	491 580,88	1 263 804,07			
103	491 575,18	1 263 800,48	491 575,18	1 263 800,48			
107	491 536,73	1 263 775,56	491 536,73	1 263 775,56			
25	491 554,77	1 263 761,13	491 554,77	1 263 761,13			Временный межевой знак
24	491 587,97	1 263 714,93	491 587,97	1 263 714,93			
469	491 591,90	1 263 709,66	491 591,90	1 263 709,66			
463	491 628,16	1 263 736,74	491 628,16	1 263 736,74			

2. Сведения о частях границ уточняемого земельного участка с кадастровым номером

67:25:0010609:2559

:

Обозначение части границ		Горизонтальное проложение (S), м	Описание прохождения части границ	Сведения о согласовании местоположения границ (согласовано/спорное)
от т.	до т.			
1	2	3	4	5
463	462	32,38	—	согласовано
462	464	12,28		
464	465	1,64		
465	466	6,99		
466	467	1,64		
467	468	30,71		



1	2	3	4	5
468	103	6,74	—	согласовано
103	107	45,82		
107	25	23,10		
25	24	56,89		
24	469	6,57		
469	463	45,26		

**3. Сведения о характеристиках уточняемого земельного участка с кадастровым номером** 67:25:0010609:2559 :

№ п/п	Наименование характеристики	Значение характеристики
1	2	3
1.	Адрес земельного участка	Смоленская область, р-н Ярцевский, г Ярцево, ул Первомайская, д 15
1.1.	Сведения о местоположении земельного участка (при отсутствии адреса) в структурированном в соответствии с федеральной информационной адресной системой виде	—
1.2.	Дополнительные сведения о местоположении земельного участка	—
2.	Площадь земельного участка $\pm$ величина погрешности определения (вычисления) площади ( $P \pm \Delta P$ ), м <sup>2</sup>	$3\ 860 \pm 22,00$
3.	Формула, примененная для вычисления предельной погрешности определения площади земельного участка, с подставленными значениями и итоговые (вычисленные) значения	$3,5*0,10*\sqrt{(3\ 860,00)} = 22$
4.	Площадь земельного участка согласно сведениям Единого государственного реестра недвижимости (Ркад), м <sup>2</sup>	3 860,00
5.	Оценка расхождения Р и Ркад ( $P - P_{кад}$ ), м <sup>2</sup>	0
6.	Предельный минимальный и максимальный размеры земельного участка ( $P_{мин}$ и $P_{макс}$ ), м <sup>2</sup>	— —
7.	Кадастровый или иной государственный учетный номер (инвентарный) здания, сооружения, объекта незавершенного строительства, расположенного на земельном участке	—
8.	Вид (виды) разрешенного использования	Под многоквартирный дом
8.1.	Дополнительные сведения об использовании земельного участка	—
9.	Сведения о земельных участках (землях общего пользования, территории общего пользования), посредством которых обеспечивается доступ	—
10.	Иные сведения	—



4. Пояснения к сведениям об уточняемом земельном участке с кадастровым номером67:25:0010609:2559:

1.

1. Сведения о характерных точках границ уточняемого земельного участка с кадастровым номером67:25:0010609:2560:

Система координат		МСК-67, зона 1				Зона № 1	
Обоз- начение харак- терных точек границ	Координаты, м				Метод определения координат	Формулы, примененные для расчета средней квадратической погрешности определения координат характерных точек границ (Mt), с подставленными в такие формулы значениями и итоговые (вычисленные) значения Mt, м	Описание закрепления точки
	содержатся в Едином государственном реестре недвижимости		определены в результате выполнения комплексных кадастровых работ				
	X	Y	X	Y			
1	2	3	4	5	6	7	8
470	491 212,97	1 263 702,60	491 212,97	1 263 702,60	—	0,10	Закрепление отсутствует
44	491 207,48	1 263 708,31	491 207,48	1 263 708,31			
471	491 170,63	1 263 745,60	491 170,63	1 263 745,60			
472	491 161,36	1 263 742,36	491 161,36	1 263 742,36			
473	491 157,15	1 263 738,41	491 157,15	1 263 738,41			
474	491 144,68	1 263 726,64	491 144,68	1 263 726,64			
475	491 172,40	1 263 697,96	491 172,40	1 263 697,96			
476	491 189,55	1 263 680,11	491 189,55	1 263 680,11			
470	491 212,97	1 263 702,60	491 212,97	1 263 702,60			

2. Сведения о частях границ уточняемого земельного участка с кадастровым номером67:25:0010609:2560:

Обозначение части границ		Горизонтальное проложение (S), м	Описание прохождения части границ	Сведения о согласовании местоположения границ (согласовано/спорное)
от т.	до т.			
1	2	3	4	5
470	44	7,92	—	согласовано
44	471	52,43		
471	472	9,82		
472	473	5,77		
473	474	17,15		
474	475	39,89		
475	476	24,75		
476	470	32,47		



3. Сведения о характеристиках уточняемого земельного участка с кадастровым номером 67:25:0010609:2560 :		
№ п/п	Наименование характеристики	Значение характеристики
1	2	3
1.	Адрес земельного участка	Смоленская область, р-н Ярцевский, г Ярцево, ул Братьев Шаршановых, д 59
1.1.	Сведения о местоположении земельного участка (при отсутствии адреса) в структурированном в соответствии с федеральной информационной адресной системой виде	—
1.2.	Дополнительные сведения о местоположении земельного участка	—
2.	Площадь земельного участка ± величина погрешности определения (вычисления) площади ( $P \pm \Delta P$ ), м²	$2\,056 \pm 16,00$
3.	Формула, примененная для вычисления предельной погрешности определения площади земельного участка, с подставленными значениями и итоговые (вычисленные) значения	$3,5*0,10*\sqrt{(2\,056,00)} = 16$
4.	Площадь земельного участка согласно сведениям Единого государственного реестра недвижимости (Ркад), м²	2 056,00
5.	Оценка расхождения Р и Ркад ( $P - P_{кад}$ ), м²	0
6.	Предельный минимальный и максимальный размеры земельного участка ( $P_{мин}$ и $P_{макс}$ ), м²	— —
7.	Кадастровый или иной государственный учетный номер (инвентарный) здания, сооружения, объекта незавершенного строительства, расположенного на земельном участке	—
8.	Вид (виды) разрешенного использования	Под многоквартирный дом
8.1.	Дополнительные сведения об использовании земельного участка	—
9.	Сведения о земельных участках (землях общего пользования, территории общего пользования), посредством которых обеспечивается доступ	—
10.	Иные сведения	—
4. Пояснения к сведениям об уточняемом земельном участке с кадастровым номером 67:25:0010609:2560 :		
1.	—	



1. Сведения о характерных точках границ уточняемого земельного участка с кадастровым номером67:25:0010609:2561:

Система координатМСК-67, зона 1Зона №1

Обоз- начение харак- терных точек границ	Координаты, м				Метод определения координат	Формулы, примененные для расчета средней квадратической погрешности определения координат характерных точек границ (Mt), с подставленными в такие формулы значениями и итоговые (вычисленные) значения Mt, м	Описание закрепления точки
	содержатся в Едином государственном реестре недвижимости		определены в результате выполнения комплексных кадастровых работ				
	X	Y	X	Y			
1	2	3	4	5	6	7	8
477	491 582,40	1 263 894,61	491 582,40	1 263 894,61	—	0,10	Закрепление отсутствует
478	491 546,58	1 263 953,15	491 546,58	1 263 953,15			
438	491 517,60	1 263 932,47	491 517,60	1 263 932,47			
437	491 519,76	1 263 929,44	491 519,76	1 263 929,44			
436	491 540,88	1 263 889,07	491 540,88	1 263 889,07			
479	491 549,43	1 263 874,51	491 549,43	1 263 874,51			
477	491 582,40	1 263 894,61	491 582,40	1 263 894,61			

2. Сведения о частях границ уточняемого земельного участка с кадастровым номером67:25:0010609:2561:

Обозначение части границ		Горизонтальное проложение (S), м	Описание прохождения части границ	Сведения о согласовании местоположения границ (согласовано/спорное)
от т.	до т.			
1	2	3	4	5
477	478	68,63	—	согласовано
478	438	35,60		
438	437	3,72		
437	436	45,56		
436	479	16,88		
479	477	38,61		

3. Сведения о характеристиках уточняемого земельного участка с кадастровым номером67:25:0010609:2561:

№ п/п	Наименование характеристики	Значение характеристики
1	2	3



1	2	3
1.	Адрес земельного участка	Смоленская область, р-н Ярцевский, г Ярцево, ул 50 лет Октября, д 14
1.1.	Сведения о местоположении земельного участка (при отсутствии адреса) в структурированном в соответствии с федеральной информационной адресной системой виде	—
1.2.	Дополнительные сведения о местоположении земельного участка	—
2.	Площадь земельного участка $\pm$ величина погрешности определения (вычисления) площади ( $P \pm \Delta P$ ), м <sup>2</sup>	$2\,498 \pm 17,00$
3.	Формула, примененная для вычисления предельной погрешности определения площади земельного участка, с подставленными значениями и итоговые (вычисленные) значения	$3,5*0,10*\sqrt{(2\,498,00)} = 17$
4.	Площадь земельного участка согласно сведениям Единого государственного реестра недвижимости (Ркад), м <sup>2</sup>	2 498,00
5.	Оценка расхождения Р и Ркад ( $P - P_{кад}$ ), м <sup>2</sup>	0
6.	Предельный минимальный и максимальный размеры земельного участка ( $P_{мин}$ и $P_{макс}$ ), м <sup>2</sup>	— —
7.	Кадастровый или иной государственный учетный номер (инвентарный) здания, сооружения, объекта незавершенного строительства, расположенного на земельном участке	—
8.	Вид (виды) разрешенного использования	Под многоквартирный дом
8.1.	Дополнительные сведения об использовании земельного участка	—
9.	Сведения о земельных участках (землях общего пользования, территории общего пользования), посредством которых обеспечивается доступ	—
10.	Иные сведения	—
<b>4. Пояснения к сведениям об уточняемом земельном участке с кадастровым номером</b>		<b>67:25:0010609:2561 :</b>
1.	—	



1. Сведения о характерных точках границ уточняемого земельного участка с кадастровым номером

67:25:0010609:2562

:

Система координат

МСК-67, зона 1

Зона №

1

Обозначение характерных точек границ	Координаты, м				Метод определения координат	Формулы, примененные для расчета средней квадратической погрешности определения координат характерных точек границ (Mt), с подставленными в такие формулы значениями и итоговые (вычисленные) значения Mt, м	Описание закрепления точки
	содержатся в Едином государственном реестре недвижимости		определены в результате выполнения комплексных кадастровых работ				
	X	Y	X	Y			
1	2	3	4	5	6	7	8
480	491 474,80	1 263 924,04	491 474,80	1 263 924,04	—	0,10	Закрепление отсутствует
481	491 440,76	1 263 971,59	491 440,76	1 263 971,59			
482	491 415,54	1 263 954,82	491 415,54	1 263 954,82			
348	491 448,49	1 263 905,26	491 448,49	1 263 905,26			
480	491 474,80	1 263 924,04	491 474,80	1 263 924,04			

2. Сведения о частях границ уточняемого земельного участка с кадастровым номером

67:25:0010609:2562

:

Обозначение части границ		Горизонтальное проложение (S), м	Описание прохождения части границ	Сведения о согласовании местоположения границ (согласовано/спорное)
от т.	до т.			
1	2	3	4	5
480	481	58,48	—	согласовано
481	482	30,29		
482	348	59,51		
348	480	32,32		

3. Сведения о характеристиках уточняемого земельного участка с кадастровым номером

67:25:0010609:2562

:

№ п/п	Наименование характеристики	Значение характеристики
1	2	3
1.	Адрес земельного участка	Смоленская область, р-н Ярцевский, г Ярцево, ул Братьев Шаршановых, д 43
1.1.	Сведения о местоположении земельного участка (при отсутствии адреса) в структурированном в соответствии с федеральной информационной адресной системой виде	—
1.2.	Дополнительные сведения о местоположении земельного участка	—



1	2				3		
2.	Площадь земельного участка ± величина погрешности определения (вычисления) площади (Р ± ΔР), м²				1 846 ± 15,00		
3.	Формула, примененная для вычисления предельной погрешности определения площади земельного участка, с подставленными значениями и итоговые (вычисленные) значения				$3,5*0,10*\sqrt{(1\,846,00)} = 15$		
4.	Площадь земельного участка согласно сведениям Единого государственного реестра недвижимости (Ркад), м²				1 846,00		
5.	Оценка расхождения Р и Ркад (Р - Ркад), м²				0		
6.	Предельный минимальный и максимальный размеры земельного участка (Рмин и Рмакс), м²				— —		
7.	Кадастровый или иной государственный учетный номер (инвентарный) здания, сооружения, объекта незавершенного строительства, расположенного на земельном участке				—		
8.	Вид (виды) разрешенного использования				Под многоквартирный дом		
8.1.	Дополнительные сведения об использовании земельного участка				—		
9.	Сведения о земельных участках (землях общего пользования, территории общего пользования), посредством которых обеспечивается доступ				—		
10.	Иные сведения				—		
4. Пояснения к сведениям об уточняемом земельном участке с кадастровым номером					67:25:0010609:2562 :		
1.	—						
1. Сведения о характерных точках границ уточняемого земельного участка с кадастровым номером					67:25:0010609:2563 :		
Система координат МСК-67, зона 1					Зона № 1		
Обозначение характерных точек границ	Координаты, м				Метод определения координат	Формулы, примененные для расчета средней квадратической погрешности определения координат характерных точек границ (Mt), с подставленными в такие формулы значениями и итоговые (вычисленные) значения Mt, м	Описание закрепления точки
	содержатся в Едином государственном реестре недвижимости		определены в результате выполнения комплексных кадастровых работ				
	X	Y	X	Y			
1	2	3	4	5	6	7	8
483	491 377,90	1 263 612,42	491 377,90	1 263 612,42	—	0,10	Закрепление отсутствует



1	2	3	4	5	6	7	8
484	491 348,10	1 263 643,47	491 348,10	1 263 643,47	—	0,10	Закрепление отсутствует
485	491 310,24	1 263 607,13	491 310,24	1 263 607,13			
486	491 339,31	1 263 576,83	491 339,31	1 263 576,83			
487	491 347,04	1 263 584,47	491 347,04	1 263 584,47			
488	491 348,37	1 263 585,49	491 348,37	1 263 585,49			
489	491 355,93	1 263 592,56	491 355,93	1 263 592,56			
483	491 377,90	1 263 612,42	491 377,90	1 263 612,42			

**2. Сведения о частях границ уточняемого земельного участка с кадастровым номером** 67:25:0010609:2563 :

Обозначение части границ		Горизонтальное проложение (S), м	Описание прохождения части границ	Сведения о согласовании местоположения границ (согласовано/спорное)
от т.	до т.			
1	2	3	4	5
483	484	43,04	—	согласовано
484	485	52,48		
485	486	41,99		
486	487	10,87		
487	488	1,68		
488	489	10,35		
489	483	29,62		

**3. Сведения о характеристиках уточняемого земельного участка с кадастровым номером** 67:25:0010609:2563 :

№ п/п	Наименование характеристики	Значение характеристики
1	2	3
1.	Адрес земельного участка	Смоленская область, р-н Ярцевский, г Ярцево, ул Краснооктябрьская, д 30
1.1.	Сведения о местоположении земельного участка (при отсутствии адреса) в структурированном в соответствии с федеральной информационной адресной системой виде	—
1.2.	Дополнительные сведения о местоположении земельного участка	—
2.	Площадь земельного участка ± величина погрешности определения (вычисления) площади ( $P \pm \Delta P$ ), м²	$2\,222 \pm 16,00$
3.	Формула, примененная для вычисления предельной погрешности определения площади земельного участка, с подставленными значениями и итоговые (вычисленные) значения	$3,5 \cdot 0,10 \cdot \sqrt{(2\,222,00)} = 16$



1	2				3			
4.	Площадь земельного участка согласно сведениям Единого государственного реестра недвижимости (Ркад), м²				2 222,00			
5.	Оценка расхождения Р и Ркад (Р - Ркад), м²				0			
6.	Предельный минимальный и максимальный размеры земельного участка (Рмин и Рмакс), м²				— —			
7.	Кадастровый или иной государственный учетный номер (инвентарный) здания, сооружения, объекта незавершенного строительства, расположенного на земельном участке				—			
8.	Вид (виды) разрешенного использования				Под многоквартирным жилым домом			
8.1.	Дополнительные сведения об использовании земельного участка				—			
9.	Сведения о земельных участках (землях общего пользования, территории общего пользования), посредством которых обеспечивается доступ				—			
10.	Иные сведения				—			
4. Пояснения к сведениям об уточняемом земельном участке с кадастровым номером					67:25:0010609:2563			:
1.	—							
1. Сведения о характерных точках границ уточняемого земельного участка с кадастровым номером					67:25:0010609:2564			:
Система координат					МСК-67, зона 1			Зона № 1
Обоз- начение харак- терных точек границ	Координаты, м				Метод определения координат	Формулы, примененные для расчета средней квадратической погрешности определения координат характерных точек границ (Mt), с подставленными в такие формулы значениями и итоговые (вычисленные) значения Mt, м	Описание закрепления точки	
	содержатся в Едином государственном реестре недвижимости		определены в результате выполнения комплексных кадастровых работ					
	X	Y	X	Y				
1	2	3	4	5	6	7	8	
461	491 648,59	1 263 787,62	491 648,59	1 263 787,62	—	0,10	Закрепление отсутствует	
490	491 622,19	1 263 829,77	491 622,19	1 263 829,77				
491	491 620,11	1 263 828,47	491 620,11	1 263 828,47				
492	491 607,59	1 263 820,92	491 607,59	1 263 820,92				
468	491 580,88	1 263 804,07	491 580,88	1 263 804,07				
467	491 598,25	1 263 778,74	491 598,25	1 263 778,74				
464	491 601,46	1 263 772,54	491 601,46	1 263 772,54				



1	2	3	4	5	6	7	8
462	491 608,78	1 263 762,68	491 608,78	1 263 762,68	—	0,10	Закрепление отсутствует
461	491 648,59	1 263 787,62	491 648,59	1 263 787,62			

**2. Сведения о частях границ уточняемого земельного участка с кадастровым номером** 67:25:0010609:2564 :

Обозначение части границ		Горизонтальное проложение (S), м	Описание прохождения части границ	Сведения о согласовании местоположения границ (согласовано/спорное)
от т.	до т.			
1	2	3	4	5
461	490	49,74	—	согласовано
490	491	2,45		
491	492	14,62		
492	468	31,58		
468	467	30,71		
467	464	6,98		
464	462	12,28		
462	461	46,98		

**3. Сведения о характеристиках уточняемого земельного участка с кадастровым номером** 67:25:0010609:2564 :

№ п/п	Наименование характеристики	Значение характеристики
1	2	3
1.	Адрес земельного участка	Смоленская область, р-н Ярцевский, г Ярцево, ул 50 лет Октября, д 10
1.1.	Сведения о местоположении земельного участка (при отсутствии адреса) в структурированном в соответствии с федеральной информационной адресной системой виде	—
1.2.	Дополнительные сведения о местоположении земельного участка	—
2.	Площадь земельного участка ± величина погрешности определения (вычисления) площади ( $P \pm \Delta P$ ), м²	$2\,387 \pm 17,00$
3.	Формула, примененная для вычисления предельной погрешности определения площади земельного участка, с подставленными значениями и итоговые (вычисленные) значения	$3,5*0,10*\sqrt{(2\,387,00)} = 17$
4.	Площадь земельного участка согласно сведениям Единого государственного реестра недвижимости (Ркад), м²	2 387,00
5.	Оценка расхождения Р и Ркад ( $P - P_{кад}$ ), м²	0
6.	Предельный минимальный и максимальный размеры земельного участка ( $P_{мин}$ и $P_{макс}$ ), м²	— —



1	2				3		
7.	Кадастровый или иной государственный учетный номер (инвентарный) здания, сооружения, объекта незавершенного строительства, расположенного на земельном участке				—		
8.	Вид (виды) разрешенного использования				Под многоквартирный дом		
8.1.	Дополнительные сведения об использовании земельного участка				—		
9.	Сведения о земельных участках (землях общего пользования, территории общего пользования), посредством которых обеспечивается доступ				—		
10.	Иные сведения				—		
4. Пояснения к сведениям об уточняемом земельном участке с кадастровым номером					67:25:0010609:2564		
1.					—		
1. Сведения о характерных точках границ уточняемого земельного участка с кадастровым номером					67:25:0010609:2565		
Система координат					МСК-67, зона 1		
					Зона № 1		
Обоз- начение харак- терных точек границ	Координаты, м				Метод определения координат	Формулы, примененные для расчета средней квадратической погрешности определения координат характерных точек границ (Mt), с подставленными в такие формулы значениями и итоговые (вычисленные) значения Mt, м	Описание закрепления точки
	содержатся в Едином государственном реестре недвижимости		определены в результате выполнения комплексных кадастровых работ				
	X	Y	X	Y			
1	2	3	4	5	6	7	8
490	491 622,19	1 263 829,77	491 622,19	1 263 829,77	—	0,10	Закрепление отсутствует
493	491 616,95	1 263 838,14	491 616,95	1 263 838,14			
477	491 582,40	1 263 894,61	491 582,40	1 263 894,61			
479	491 549,43	1 263 874,51	491 549,43	1 263 874,51			
494	491 539,97	1 263 860,31	491 539,97	1 263 860,31			
104	491 561,09	1 263 822,69	491 561,09	1 263 822,69			
103	491 575,18	1 263 800,48	491 575,18	1 263 800,48			
468	491 580,88	1 263 804,07	491 580,88	1 263 804,07			
492	491 607,59	1 263 820,92	491 607,59	1 263 820,92			
491	491 620,11	1 263 828,47	491 620,11	1 263 828,47			
490	491 622,19	1 263 829,77	491 622,19	1 263 829,77			



**2. Сведения о частях границ уточняемого земельного участка с кадастровым номером** 67:25:0010609:2565 :

Обозначение части границ		Горизонтальное проложение (S), м	Описание прохождения части границ	Сведения о согласовании местоположения границ (согласовано/спорное)
от т.	до т.			
1	2	3	4	5
490	493	9,87	—	согласовано
493	477	66,20		
477	479	38,61		
479	494	17,06		
494	104	43,14		
104	103	26,30		
103	468	6,74		
468	492	31,58		
492	491	14,62		
491	490	2,45		

**3. Сведения о характеристиках уточняемого земельного участка с кадастровым номером** 67:25:0010609:2565 :

№ п/п	Наименование характеристики	Значение характеристики
1	2	3
1.	Адрес земельного участка	Смоленская область, р-н Ярцевский, г Ярцево, ул 50 лет Октября, д 12
1.1.	Сведения о местоположении земельного участка (при отсутствии адреса) в структурированном в соответствии с федеральной информационной адресной системой виде	—
1.2.	Дополнительные сведения о местоположении земельного участка	—
2.	Площадь земельного участка ± величина погрешности определения (вычисления) площади ( $P \pm \Delta P$ ), м²	$4\,141 \pm 23,00$
3.	Формула, примененная для вычисления предельной погрешности определения площади земельного участка, с подставленными значениями и итоговые (вычисленные) значения	$3,5*0,10*\sqrt{(4\,141,00)} = 23$
4.	Площадь земельного участка согласно сведениям Единого государственного реестра недвижимости (Ркад), м²	4 141,00
5.	Оценка расхождения Р и Ркад ( $P - P_{кад}$ ), м²	0
6.	Предельный минимальный и максимальный размеры земельного участка ( $P_{мин}$ и $P_{макс}$ ), м²	— —



1	2				3		
7.	Кадастровый или иной государственный учетный номер (инвентарный) здания, сооружения, объекта незавершенного строительства, расположенного на земельном участке				—		
8.	Вид (виды) разрешенного использования				Под четырехэтажным зданием		
8.1.	Дополнительные сведения об использовании земельного участка				—		
9.	Сведения о земельных участках (землях общего пользования, территории общего пользования), посредством которых обеспечивается доступ				—		
10.	Иные сведения				—		
4. Пояснения к сведениям об уточняемом земельном участке с кадастровым номером					67:25:0010609:2565 :		
1.	—						
1. Сведения о характерных точках границ уточняемого земельного участка с кадастровым номером					67:25:0010609:2566 :		
Система координат МСК-67, зона 1					Зона № 1		
Обозначение характерных точек границ	Координаты, м				Метод определения координат	Формулы, примененные для расчета средней квадратической погрешности определения координат характерных точек границ (Mt), с подставленными в такие формулы значениями и итоговые (вычисленные) значения Mt, м	Описание закрепления точки
	содержатся в Едином государственном реестре недвижимости		определены в результате выполнения комплексных кадастровых работ				
	X	Y	X	Y			
1	2	3	4	5	6	7	8
495	491 305,04	1 263 790,30	491 305,04	1 263 790,30	—	0,10	долговременный межевой знак
496	491 282,87	1 263 815,93	491 282,87	1 263 815,93			
497	491 273,18	1 263 827,43	491 273,18	1 263 827,43			
135	491 271,07	1 263 843,93	491 271,07	1 263 843,93			
134	491 245,28	1 263 820,19	491 245,28	1 263 820,19			
172	491 231,58	1 263 805,98	491 231,58	1 263 805,98			



1	2	3	4	5	6	7	8
171	491 237,17	1 263 800,38	491 237,17	1 263 800,38	—	0,10	Закрепление отсутствует
498	491 245,16	1 263 808,02	491 245,16	1 263 808,02			
499	491 265,37	1 263 786,54	491 265,37	1 263 786,54			
500	491 276,87	1 263 774,09	491 276,87	1 263 774,09			
501	491 281,92	1 263 768,83	491 281,92	1 263 768,83			
495	491 305,04	1 263 790,30	491 305,04	1 263 790,30			долговременный межевой знак

Вырез 1 из 1							
502	491 271,16	1 263 839,77	491 271,16	1 263 839,77	—	0,10	Закрепление отсутствует
503	491 269,80	1 263 841,23	491 269,80	1 263 841,23			
504	491 265,40	1 263 837,15	491 265,40	1 263 837,15			
505	491 266,76	1 263 835,68	491 266,76	1 263 835,68			
502	491 271,16	1 263 839,77	491 271,16	1 263 839,77			

2. Сведения о частях границ уточняемого земельного участка с кадастровым номером 67:25:0010609:2566 :

Обозначение части границ		Горизонтальное проложение (S), м	Описание прохождения части границ	Сведения о согласовании местоположения границ (согласовано/спорное)
от т.	до т.			
1	2	3	4	5
495	496	33,89	—	согласовано
496	497	15,04		
497	135	16,63		
135	134	35,05		
134	172	19,74		
172	171	7,91		
171	498	11,05		
498	499	29,49		
499	500	16,95		
500	501	7,29		
501	495	31,55		

Вырез 1 из 1				
502	503	2,00	—	согласовано
503	504	6,00		
504	505	2,00		
505	502	6,01		



3. Сведения о характеристиках уточняемого земельного участка с кадастровым номером 67:25:0010609:2566 :		
№ п/п	Наименование характеристики	Значение характеристики
1	2	3
1.	Адрес земельного участка	Смоленская область, р-н Ярцевский, г Ярцево, ул Братьев Шаршановых, д 53
1.1.	Сведения о местоположении земельного участка (при отсутствии адреса) в структурированном в соответствии с федеральной информационной адресной системой виде	—
1.2.	Дополнительные сведения о местоположении земельного участка	—
2.	Площадь земельного участка ± величина погрешности определения (вычисления) площади ( $P \pm \Delta P$ ), м²	2 195 ± 16,00
3.	Формула, примененная для вычисления предельной погрешности определения площади земельного участка, с подставленными значениями и итоговые (вычисленные) значения	$3,5 * 0,10 * \sqrt{(2\ 195,00)} = 16$
4.	Площадь земельного участка согласно сведениям Единого государственного реестра недвижимости (Ркад), м²	2 195,00
5.	Оценка расхождения Р и Ркад ( $P - P_{кад}$ ), м²	0
6.	Предельный минимальный и максимальный размеры земельного участка ( $P_{мин}$ и $P_{макс}$ ), м²	— —
7.	Кадастровый или иной государственный учетный номер (инвентарный) здания, сооружения, объекта незавершенного строительства, расположенного на земельном участке	—
8.	Вид (виды) разрешенного использования	Под многоквартирный дом
8.1.	Дополнительные сведения об использовании земельного участка	—
9.	Сведения о земельных участках (землях общего пользования, территории общего пользования), посредством которых обеспечивается доступ	—
10.	Иные сведения	—
4. Пояснения к сведениям об уточняемом земельном участке с кадастровым номером 67:25:0010609:2566 :		
1.	—	



1. Сведения о характерных точках границ уточняемого земельного участка с кадастровым номером67:25:0010609:2567:

Система координатМСК-67, зона 1Зона №1

Обоз- начение харак- терных точек границ	Координаты, м				Метод определения координат	Формулы, примененные для расчета средней квадратической погрешности определения координат характерных точек границ (Mt), с подставленными в такие формулы значениями и итоговые (вычисленные) значения Mt, м	Описание закрепления точки
	содержатся в Едином государственном реестре недвижимости		определены в результате выполнения комплексных кадастровых работ				
	X	Y	X	Y			
1	2	3	4	5	6	7	8
506	491 163,28	1 263 654,87	491 163,28	1 263 654,87	—	0,10	Закрепление отсутствует
82	491 140,57	1 263 675,85	491 140,57	1 263 675,85			
81	491 122,23	1 263 657,67	491 122,23	1 263 657,67			
80	491 137,81	1 263 642,25	491 137,81	1 263 642,25			
79	491 123,99	1 263 628,45	491 123,99	1 263 628,45			
507	491 123,82	1 263 628,28	491 123,82	1 263 628,28			
508	491 129,61	1 263 622,54	491 129,61	1 263 622,54			
506	491 163,28	1 263 654,87	491 163,28	1 263 654,87			

2. Сведения о частях границ уточняемого земельного участка с кадастровым номером67:25:0010609:2567:

Обозначение части границ		Горизонтальное проложение (S), м	Описание прохождения части границ	Сведения о согласовании местоположения границ (согласовано/спорное)
от т.	до т.			
1	2	3	4	5
506	82	30,92	—	согласовано
82	81	25,82		
81	80	21,92		
80	79	19,53		
79	507	0,24		
507	508	8,15		
508	506	46,68		

3. Сведения о характеристиках уточняемого земельного участка с кадастровым номером67:25:0010609:2567:

№ п/п	Наименование характеристики	Значение характеристики
1	2	3



1	2	3
1.	Адрес земельного участка	Смоленская область, р-н Ярцевский, г Ярцево, ул Братьев Шаршановых, д 63
1.1.	Сведения о местоположении земельного участка (при отсутствии адреса) в структурированном в соответствии с федеральной информационной адресной системой виде	—
1.2.	Дополнительные сведения о местоположении земельного участка	—
2.	Площадь земельного участка $\pm$ величина погрешности определения (вычисления) площади ( $P \pm \Delta P$ ), м <sup>2</sup>	$973 \pm 11,00$
3.	Формула, примененная для вычисления предельной погрешности определения площади земельного участка, с подставленными значениями и итоговые (вычисленные) значения	$3,5*0,10*\sqrt{(973,00)} = 11$
4.	Площадь земельного участка согласно сведениям Единого государственного реестра недвижимости (Ркад), м <sup>2</sup>	973,00
5.	Оценка расхождения $P$ и $P_{кад}$ ( $P - P_{кад}$ ), м <sup>2</sup>	0
6.	Предельный минимальный и максимальный размеры земельного участка ( $P_{мин}$ и $P_{макс}$ ), м <sup>2</sup>	— —
7.	Кадастровый или иной государственный учетный номер (инвентарный) здания, сооружения, объекта незавершенного строительства, расположенного на земельном участке	—
8.	Вид (виды) разрешенного использования	Под многоквартирный дом
8.1.	Дополнительные сведения об использовании земельного участка	—
9.	Сведения о земельных участках (землях общего пользования, территории общего пользования), посредством которых обеспечивается доступ	—
10.	Иные сведения	—
<b>4. Пояснения к сведениям об уточняемом земельном участке с кадастровым номером</b>		<b>67:25:0010609:2567 :</b>
1.	—	



1. Сведения о характерных точках границ уточняемого земельного участка с кадастровым номером

67:25:0010609:2568

:

Система координат

МСК-67, зона 1

Зона №

1

Обоз- начение харак- терных точек границ	Координаты, м				Метод определения координат	Формулы, примененные для расчета средней квадратической погрешности определения координат характерных точек границ (Mt), с подставленными в такие формулы значениями и итоговые (вычисленные) значения Mt, м	Описание закрепления точки
	содержатся в Едином государственном реестре недвижимости		определены в результате выполнения комплексных кадастровых работ				
	X	Y	X	Y			
1	2	3	4	5	6	7	8
476	491 189,55	1 263 680,11	491 189,55	1 263 680,11	—	0,10	Закрепление отсутствует
475	491 172,40	1 263 697,96	491 172,40	1 263 697,96			
474	491 144,68	1 263 726,64	491 144,68	1 263 726,64			
509	491 134,59	1 263 705,71	491 134,59	1 263 705,71			
510	491 137,08	1 263 704,10	491 137,08	1 263 704,10			
511	491 148,93	1 263 691,19	491 148,93	1 263 691,19			
512	491 143,42	1 263 685,37	491 143,42	1 263 685,37			
513	491 143,44	1 263 681,23	491 143,44	1 263 681,23			
514	491 166,16	1 263 657,64	491 166,16	1 263 657,64			
476	491 189,55	1 263 680,11	491 189,55	1 263 680,11			

2. Сведения о частях границ уточняемого земельного участка с кадастровым номером

67:25:0010609:2568

:

Обозначение части границ		Горизонтальное проложение (S), м	Описание прохождения части границ	Сведения о согласовании местоположения границ (согласовано/спорное)
от т.	до т.			
1	2	3	4	5
476	475	24,75	—	согласовано
475	474	39,89		
474	509	23,24		
509	510	2,97		
510	511	17,52		
511	512	8,01		
512	513	4,14		
513	514	32,75		
514	476	32,43		



<b>3. Сведения о характеристиках уточняемого земельного участка с кадастровым номером</b> <u>67:25:0010609:2568</u> :		
№ п/п	Наименование характеристики	Значение характеристики
1	2	3
1.	Адрес земельного участка	Смоленская область, р-н Ярцевский, г Ярцево, ул Братьев Шаршановых, д 61
1.1.	Сведения о местоположении земельного участка (при отсутствии адреса) в структурированном в соответствии с федеральной информационной адресной системой виде	—
1.2.	Дополнительные сведения о местоположении земельного участка	—
2.	Площадь земельного участка ± величина погрешности определения (вычисления) площади ( $P \pm \Delta P$ ), м²	$1\,690 \pm 14,00$
3.	Формула, примененная для вычисления предельной погрешности определения площади земельного участка, с подставленными значениями и итоговые (вычисленные) значения	$3,5*0,10*\sqrt{(1\,690,00)} = 14$
4.	Площадь земельного участка согласно сведениям Единого государственного реестра недвижимости (Ркад), м²	1 690,00
5.	Оценка расхождения Р и Ркад ( $P - P_{кад}$ ), м²	0
6.	Предельный минимальный и максимальный размеры земельного участка ( $P_{мин}$ и $P_{макс}$ ), м²	— —
7.	Кадастровый или иной государственный учетный номер (инвентарный) здания, сооружения, объекта незавершенного строительства, расположенного на земельном участке	—
8.	Вид (виды) разрешенного использования	Под многоквартирный дом
8.1.	Дополнительные сведения об использовании земельного участка	—
9.	Сведения о земельных участках (землях общего пользования, территории общего пользования), посредством которых обеспечивается доступ	—
10.	Иные сведения	—
<b>4. Пояснения к сведениям об уточняемом земельном участке с кадастровым номером</b> <u>67:25:0010609:2568</u> :		
1.	—	



1. Сведения о характерных точках границ уточняемого земельного участка с кадастровым номером

67:25:0010609:2569

:

Система координат

МСК-67, зона 1

Зона №

1

Обоз- начение харак- терных точек границ	Координаты, м				Метод определения координат	Формулы, примененные для расчета средней квадратической погрешности определения координат характерных точек границ (Mt), с подставленными в такие формулы значениями и итоговые (вычисленные) значения Mt, м	Описание закрепления точки
	содержатся в Едином государственном реестре недвижимости		определены в результате выполнения комплексных кадастровых работ				
	X	Y	X	Y			
1	2	3	4	5	6	7	8
515	491 504,16	1 263 944,99	491 504,16	1 263 944,99	—	0,10	Закрепление отсутствует
41	491 502,66	1 263 947,09	491 502,66	1 263 947,09			
40	491 478,11	1 263 969,64	491 478,11	1 263 969,64			
39	491 470,91	1 263 981,64	491 470,91	1 263 981,64			
38	491 469,75	1 263 980,95	491 469,75	1 263 980,95			
37	491 464,10	1 263 981,28	491 464,10	1 263 981,28			
516	491 461,26	1 263 985,23	491 461,26	1 263 985,23			
481	491 440,76	1 263 971,59	491 440,76	1 263 971,59			
480	491 474,80	1 263 924,04	491 474,80	1 263 924,04			
515	491 504,16	1 263 944,99	491 504,16	1 263 944,99			

2. Сведения о частях границ уточняемого земельного участка с кадастровым номером

67:25:0010609:2569

:

Обозначение части границ		Горизонтальное проложение (S), м	Описание прохождения части границ	Сведения о согласовании местоположения границ (согласовано/спорное)
от т.	до т.			
1	2	3	4	5
515	41	2,58	—	согласовано
41	40	33,33		
40	39	13,99		
39	38	1,35		
38	37	5,66		
37	516	4,86		
516	481	24,62		
481	480	58,48		
480	515	36,07		



<b>3. Сведения о характеристиках уточняемого земельного участка с кадастровым номером</b> <u>67:25:0010609:2569</u> :		
№ п/п	Наименование характеристики	Значение характеристики
1	2	3
1.	Адрес земельного участка	Смоленская область, р-н Ярцевский, г Ярцево, ул Братьев Шаршановых, д 41
1.1.	Сведения о местоположении земельного участка (при отсутствии адреса) в структурированном в соответствии с федеральной информационной адресной системой виде	—
1.2.	Дополнительные сведения о местоположении земельного участка	—
2.	Площадь земельного участка ± величина погрешности определения (вычисления) площади ( $P \pm \Delta P$ ), м²	1 802 ± 15,00
3.	Формула, примененная для вычисления предельной погрешности определения площади земельного участка, с подставленными значениями и итоговые (вычисленные) значения	$3,5*0,10*\sqrt{(1\ 802,00)} = 15$
4.	Площадь земельного участка согласно сведениям Единого государственного реестра недвижимости (Ркад), м²	1 802,00
5.	Оценка расхождения Р и Ркад ( $P - P_{кад}$ ), м²	0
6.	Предельный минимальный и максимальный размеры земельного участка (Рмин и Рмакс), м²	— —
7.	Кадастровый или иной государственный учетный номер (инвентарный) здания, сооружения, объекта незавершенного строительства, расположенного на земельном участке	—
8.	Вид (виды) разрешенного использования	Под многоквартирный дом
8.1.	Дополнительные сведения об использовании земельного участка	—
9.	Сведения о земельных участках (землях общего пользования, территории общего пользования), посредством которых обеспечивается доступ	—
10.	Иные сведения	—
<b>4. Пояснения к сведениям об уточняемом земельном участке с кадастровым номером</b> <u>67:25:0010609:2569</u> :		
1.	—	



1. Сведения о характерных точках границ уточняемого земельного участка с кадастровым номером

67:25:0010609:2570

:

Система координат

МСК-67, зона 1

Зона №

1

Обоз- начение харак- терных точек границ	Координаты, м				Метод определения координат	Формулы, примененные для расчета средней квадратической погрешности определения координат характерных точек границ (Mt), с подставленными в такие формулы значениями и итоговые (вычисленные) значения Mt, м	Описание закрепления точки
	содержатся в Едином государственном реестре недвижимости		определены в результате выполнения комплексных кадастровых работ				
	X	Y	X	Y			
1	2	3	4	5	6	7	8
517	491 647,09	1 263 646,75	491 647,09	1 263 646,75	—	0,10	Закрепление отсутствует
518	491 638,31	1 263 658,78	491 638,31	1 263 658,78			
519	491 606,92	1 263 702,15	491 606,92	1 263 702,15			
520	491 562,87	1 263 669,25	491 562,87	1 263 669,25			
153	491 599,27	1 263 617,72	491 599,27	1 263 617,72			
521	491 601,97	1 263 613,88	491 601,97	1 263 613,88			
522	491 642,76	1 263 643,59	491 642,76	1 263 643,59			
517	491 647,09	1 263 646,75	491 647,09	1 263 646,75			

2. Сведения о частях границ уточняемого земельного участка с кадастровым номером

67:25:0010609:2570

:

Обозначение части границ		Горизонтальное проложение (S), м	Описание прохождения части границ	Сведения о согласовании местоположения границ (согласовано/спорное)
от т.	до т.			
1	2	3	4	5
517	518	14,89	—	согласовано
518	519	53,54		
519	520	54,98		
520	153	63,09		
153	521	4,69		
521	522	50,46		
522	517	5,36		

3. Сведения о характеристиках уточняемого земельного участка с кадастровым номером

67:25:0010609:2570

:

№ п/п	Наименование характеристики	Значение характеристики
1	2	3



1	2	3
1.	Адрес земельного участка	Смоленская область, р-н Ярцевский, г Ярцево, ул Первомайская, д 18
1.1.	Сведения о местоположении земельного участка (при отсутствии адреса) в структурированном в соответствии с федеральной информационной адресной системой виде	—
1.2.	Дополнительные сведения о местоположении земельного участка	—
2.	Площадь земельного участка $\pm$ величина погрешности определения (вычисления) площади ( $P \pm \Delta P$ ), м <sup>2</sup>	$3\,771 \pm 21,00$
3.	Формула, примененная для вычисления предельной погрешности определения площади земельного участка, с подставленными значениями и итоговые (вычисленные) значения	$3,5*0,10*\sqrt{(3\,771,00)} = 21$
4.	Площадь земельного участка согласно сведениям Единого государственного реестра недвижимости (Ркад), м <sup>2</sup>	3 771,00
5.	Оценка расхождения Р и Ркад ( $P - P_{кад}$ ), м <sup>2</sup>	0
6.	Предельный минимальный и максимальный размеры земельного участка ( $P_{мин}$ и $P_{макс}$ ), м <sup>2</sup>	— —
7.	Кадастровый или иной государственный учетный номер (инвентарный) здания, сооружения, объекта незавершенного строительства, расположенного на земельном участке	—
8.	Вид (виды) разрешенного использования	Под многоквартирный дом
8.1.	Дополнительные сведения об использовании земельного участка	—
9.	Сведения о земельных участках (землях общего пользования, территории общего пользования), посредством которых обеспечивается доступ	—
10.	Иные сведения	—
<b>4. Пояснения к сведениям об уточняемом земельном участке с кадастровым номером</b>		<b>67:25:0010609:2570 :</b>
1.	—	



1. Сведения о характерных точках границ уточняемого земельного участка с кадастровым номером

67:25:0010609:2571

:

Система координат

МСК-67, зона 1

Зона №

1

Обоз- начение харак- терных точек границ	Координаты, м				Метод определения координат	Формулы, примененные для расчета средней квадратической погрешности определения координат характерных точек границ (Mt), с подставленными в такие формулы значениями и итоговые (вычисленные) значения Mt, м	Описание закрепления точки
	содержатся в Едином государственном реестре недвижимости		определены в результате выполнения комплексных кадастровых работ				
	X	Y	X	Y			
1	2	3	4	5	6	7	8
425	491 406,54	1 263 646,71	491 406,54	1 263 646,71	—	0,10	Закрепление отсутствует
208	491 387,78	1 263 667,72	491 387,78	1 263 667,72			
211	491 383,20	1 263 672,37	491 383,20	1 263 672,37			
424	491 380,81	1 263 674,86	491 380,81	1 263 674,86			
484	491 348,10	1 263 643,47	491 348,10	1 263 643,47			
483	491 377,90	1 263 612,42	491 377,90	1 263 612,42			
435	491 406,55	1 263 638,30	491 406,55	1 263 638,30			
434	491 402,19	1 263 643,38	491 402,19	1 263 643,38			
425	491 406,54	1 263 646,71	491 406,54	1 263 646,71			

2. Сведения о частях границ уточняемого земельного участка с кадастровым номером

67:25:0010609:2571

:

Обозначение части границ		Горизонтальное проложение (S), м	Описание прохождения части границ	Сведения о согласовании местоположения границ (согласовано/спорное)
от т.	до т.			
1	2	3	4	5
425	208	28,17	—	согласовано
208	211	6,53		
211	424	3,45		
424	484	45,34		
484	483	43,04		
483	435	38,61		
435	434	6,69		
434	425	5,48		

3. Сведения о характеристиках уточняемого земельного участка с кадастровым номером

67:25:0010609:2571

:

№ п/п	Наименование характеристики	Значение характеристики
-------	-----------------------------	-------------------------



1	2	3
1.	Адрес земельного участка	Смоленская область, р-н Ярцевский, г Ярцево, ул Краснооктябрьская, д 28
1.1.	Сведения о местоположении земельного участка (при отсутствии адреса) в структурированном в соответствии с федеральной информационной адресной системой виде	—
1.2.	Дополнительные сведения о местоположении земельного участка	—
2.	Площадь земельного участка $\pm$ величина погрешности определения (вычисления) площади ( $P \pm \Delta P$ ), м <sup>2</sup>	$1\,928 \pm 15,00$
3.	Формула, примененная для вычисления предельной погрешности определения площади земельного участка, с подставленными значениями и итоговые (вычисленные) значения	$3,5*0,10*\sqrt{(1\,928,00)} = 15$
4.	Площадь земельного участка согласно сведениям Единого государственного реестра недвижимости (Ркад), м <sup>2</sup>	1 928,00
5.	Оценка расхождения Р и Ркад ( $P - P_{кад}$ ), м <sup>2</sup>	0
6.	Предельный минимальный и максимальный размеры земельного участка ( $P_{мин}$ и $P_{макс}$ ), м <sup>2</sup>	— —
7.	Кадастровый или иной государственный учетный номер (инвентарный) здания, сооружения, объекта незавершенного строительства, расположенного на земельном участке	—
8.	Вид (виды) разрешенного использования	Под многоквартирным жилым домом
8.1.	Дополнительные сведения об использовании земельного участка	—
9.	Сведения о земельных участках (землях общего пользования, территории общего пользования), посредством которых обеспечивается доступ	—
10.	Иные сведения	—
<b>4. Пояснения к сведениям об уточняемом земельном участке с кадастровым номером</b>		<b>67:25:0010609:2571 :</b>
1.	—	



1. Сведения о характерных точках границ уточняемого земельного участка с кадастровым номером

67:25:0010609:2572

:

Система координат

МСК-67, зона 1

Зона №

1

Обоз- начение харак- терных точек границ	Координаты, м				Метод определения координат	Формулы, примененные для расчета средней квадратической погрешности определения координат характерных точек границ (Mt), с подставленными в такие формулы значениями и итоговые (вычисленные) значения Mt, м	Описание закрепления точки
	содержатся в Едином государственном реестре недвижимости		определены в результате выполнения комплексных кадастровых работ				
	X	Y	X	Y			
1	2	3	4	5	6	7	8
523	491 305,78	1 263 623,64	491 305,78	1 263 623,64	—	0,10	Закрепление отсутствует
524	491 268,07	1 263 662,94	491 268,07	1 263 662,94			
92	491 235,82	1 263 632,48	491 235,82	1 263 632,48			
459	491 236,22	1 263 625,30	491 236,22	1 263 625,30			
458	491 270,57	1 263 589,85	491 270,57	1 263 589,85			
523	491 305,78	1 263 623,64	491 305,78	1 263 623,64			

2. Сведения о частях границ уточняемого земельного участка с кадастровым номером

67:25:0010609:2572

:

Обозначение части границ		Горизонтальное проложение (S), м	Описание прохождения части границ	Сведения о согласовании местоположения границ (согласовано/спорное)
от т.	до т.			
1	2	3	4	5
523	524	54,47	—	согласовано
524	92	44,36		
92	459	7,19		
459	458	49,36		
458	523	48,80		

3. Сведения о характеристиках уточняемого земельного участка с кадастровым номером

67:25:0010609:2572

:

№ п/п	Наименование характеристики	Значение характеристики
1	2	3



1	2	3
1.	Адрес земельного участка	Смоленская область, р-н Ярцевский, г Ярцево, ул Краснооктябрьская, д 37
1.1.	Сведения о местоположении земельного участка (при отсутствии адреса) в структурированном в соответствии с федеральной информационной адресной системой виде	—
1.2.	Дополнительные сведения о местоположении земельного участка	—
2.	Площадь земельного участка $\pm$ величина погрешности определения (вычисления) площади ( $P \pm \Delta P$ ), м <sup>2</sup>	$2\,662 \pm 18,00$
3.	Формула, примененная для вычисления предельной погрешности определения площади земельного участка, с подставленными значениями и итоговые (вычисленные) значения	$3,5*0,10*\sqrt{(2\,662,00)} = 18$
4.	Площадь земельного участка согласно сведениям Единого государственного реестра недвижимости (Ркад), м <sup>2</sup>	2 662,00
5.	Оценка расхождения Р и Ркад ( $P - P_{\text{кад}}$ ), м <sup>2</sup>	0
6.	Предельный минимальный и максимальный размеры земельного участка ( $P_{\text{мин}}$ и $P_{\text{макс}}$ ), м <sup>2</sup>	— —
7.	Кадастровый или иной государственный учетный номер (инвентарный) здания, сооружения, объекта незавершенного строительства, расположенного на земельном участке	—
8.	Вид (виды) разрешенного использования	Под многоквартирным жилым домом
8.1.	Дополнительные сведения об использовании земельного участка	—
9.	Сведения о земельных участках (землях общего пользования, территории общего пользования), посредством которых обеспечивается доступ	—
10.	Иные сведения	—
<b>4. Пояснения к сведениям об уточняемом земельном участке с кадастровым номером</b>		<b>67:25:0010609:2572 :</b>
1.	—	



1. Сведения о характерных точках границ уточняемого земельного участка с кадастровым номером

67:25:0010609:2573

:

Система координат

МСК-67, зона 1

Зона №

1

Обоз- начение харак- терных точек границ	Координаты, м				Метод определения координат	Формулы, примененные для расчета средней квадратической погрешности определения координат характерных точек границ (Mt), с подставленными в такие формулы значениями и итоговые (вычисленные) значения Mt, м	Описание закрепления точки
	содержатся в Едином государственном реестре недвижимости		определены в результате выполнения комплексных кадастровых работ				
	X	Y	X	Y			
1	2	3	4	5	6	7	8
501	491 281,92	1 263 768,83	491 281,92	1 263 768,83	—	0,10	Закрепление отсутствует
500	491 276,87	1 263 774,09	491 276,87	1 263 774,09			
499	491 265,37	1 263 786,54	491 265,37	1 263 786,54			
498	491 245,16	1 263 808,02	491 245,16	1 263 808,02			
171	491 237,17	1 263 800,38	491 237,17	1 263 800,38			
525	491 220,62	1 263 783,22	491 220,62	1 263 783,22			
526	491 241,20	1 263 763,38	491 241,20	1 263 763,38			
527	491 252,99	1 263 750,92	491 252,99	1 263 750,92			
528	491 257,93	1 263 745,78	491 257,93	1 263 745,78			
501	491 281,92	1 263 768,83	491 281,92	1 263 768,83			

2. Сведения о частях границ уточняемого земельного участка с кадастровым номером

67:25:0010609:2573

:

Обозначение части границ		Горизонтальное проложение (S), м	Описание прохождения части границ	Сведения о согласовании местоположения границ (согласовано/спорное)
от т.	до т.			
1	2	3	4	5
501	500	7,29	—	согласовано
500	499	16,95		
499	498	29,49		
498	171	11,05		
171	525	23,84		
525	526	28,59		
526	527	17,15		
527	528	7,13		
528	501	33,27		



<b>3. Сведения о характеристиках уточняемого земельного участка с кадастровым номером</b> <u>67:25:0010609:2573</u> :		
№ п/п	Наименование характеристики	Значение характеристики
1	2	3
1.	Адрес земельного участка	Смоленская область, р-н Ярцевский, г Ярцево, ул Братьев Шаршановых, д 55
1.1.	Сведения о местоположении земельного участка (при отсутствии адреса) в структурированном в соответствии с федеральной информационной адресной системой виде	—
1.2.	Дополнительные сведения о местоположении земельного участка	—
2.	Площадь земельного участка ± величина погрешности определения (вычисления) площади ( $P \pm \Delta P$ ), м²	1 806 ± 15,00
3.	Формула, примененная для вычисления предельной погрешности определения площади земельного участка, с подставленными значениями и итоговые (вычисленные) значения	$3,5*0,10*\sqrt{(1\ 806,00)} = 15$
4.	Площадь земельного участка согласно сведениям Единого государственного реестра недвижимости (Ркад), м²	1 806,00
5.	Оценка расхождения Р и Ркад ( $P - P_{кад}$ ), м²	0
6.	Предельный минимальный и максимальный размеры земельного участка (Рмин и Рмакс), м²	— —
7.	Кадастровый или иной государственный учетный номер (инвентарный) здания, сооружения, объекта незавершенного строительства, расположенного на земельном участке	—
8.	Вид (виды) разрешенного использования	Под многоквартирный дом
8.1.	Дополнительные сведения об использовании земельного участка	—
9.	Сведения о земельных участках (землях общего пользования, территории общего пользования), посредством которых обеспечивается доступ	—
10.	Иные сведения	—
<b>4. Пояснения к сведениям об уточняемом земельном участке с кадастровым номером</b> <u>67:25:0010609:2573</u> :		
1.	—	



1. Сведения о характерных точках границ уточняемого земельного участка с кадастровым номером						67:25:0010609:2574		:
Система координат				МСК-67, зона 1		Зона № 1		
Обозначение характерных точек границ	Координаты, м				Метод определения координат	Формулы, примененные для расчета средней квадратической погрешности определения координат характерных точек границ (Mt), с подставленными в такие формулы значениями и итоговые (вычисленные) значения Mt, м	Описание закрепления точки	
	содержатся в Едином государственном реестре недвижимости		определены в результате выполнения комплексных кадастровых работ					
	X	Y	X	Y				
1	2	3	4	5	6	7	8	
398	491 380,69	1 263 461,86	491 380,69	1 263 461,86	—	0,10	Закрепление отсутствует	
529	491 356,07	1 263 488,46	491 356,07	1 263 488,46				
530	491 310,73	1 263 446,48	491 310,73	1 263 446,48				
399	491 327,09	1 263 430,99	491 327,09	1 263 430,99				
398	491 380,69	1 263 461,86	491 380,69	1 263 461,86				
2. Сведения о частях границ уточняемого земельного участка с кадастровым номером						67:25:0010609:2574		:
Обозначение части границ		Горизонтальное проложение (S), м	Описание прохождения части границ		Сведения о согласовании местоположения границ (согласовано/спорное)			
от т.	до т.							
1	2	3	4		5			
398	529	36,25	—		согласовано			
529	530	61,79						
530	399	22,53						
399	398	61,85						
3. Сведения о характеристиках уточняемого земельного участка с кадастровым номером						67:25:0010609:2574		:
№ п/п	Наименование характеристики				Значение характеристики			
1	2				3			
1.	Адрес земельного участка				Смоленская область, р-н Ярцевский, г Ярцево, ул Первомайская, д 28			
1.1.	Сведения о местоположении земельного участка (при отсутствии адреса) в структурированном в соответствии с федеральной информационной адресной системой виде				—			
1.2.	Дополнительные сведения о местоположении земельного участка				—			



1	2				3		
2.	Площадь земельного участка ± величина погрешности определения (вычисления) площади (Р ± ΔР), м²				1 787 ± 15,00		
3.	Формула, примененная для вычисления предельной погрешности определения площади земельного участка, с подставленными значениями и итоговые (вычисленные) значения				3,5*0,10*√(1 787,00) = 15		
4.	Площадь земельного участка согласно сведениям Единого государственного реестра недвижимости (Ркад), м²				1 787,00		
5.	Оценка расхождения Р и Ркад (Р - Ркад), м²				0		
6.	Предельный минимальный и максимальный размеры земельного участка (Рмин и Рмакс), м²				— —		
7.	Кадастровый или иной государственный учетный номер (инвентарный) здания, сооружения, объекта незавершенного строительства, расположенного на земельном участке				—		
8.	Вид (виды) разрешенного использования				Под многоквартирным жилым домом		
8.1.	Дополнительные сведения об использовании земельного участка				—		
9.	Сведения о земельных участках (землях общего пользования, территории общего пользования), посредством которых обеспечивается доступ				—		
10.	Иные сведения				—		
4. Пояснения к сведениям об уточняемом земельном участке с кадастровым номером					67:25:0010609:2574 :		
1.	—						
1. Сведения о характерных точках границ уточняемого земельного участка с кадастровым номером					67:25:0010609:2575 :		
Система координат МСК-67, зона 1					Зона № 1		
Обозначение характерных точек границ	Координаты, м				Метод определения координат	Формулы, примененные для расчета средней квадратической погрешности определения координат характерных точек границ (Mt), с подставленными в такие формулы значениями и итоговые (вычисленные) значения Mt, м	Описание закрепления точки
	содержатся в Едином государственном реестре недвижимости		определены в результате выполнения комплексных кадастровых работ				
	X	Y	X	Y			
1	2	3	4	5	6	7	8
531	491 677,27	1 263 687,92	491 677,27	1 263 687,92	—	0,10	Закрепление отсутствует



1	2	3	4	5	6	7	8
532	491 664,73	1 263 704,04	491 664,73	1 263 704,04	—	0,10	Закрепление отсутствует
533	491 657,97	1 263 699,67	491 657,97	1 263 699,67			
534	491 638,49	1 263 725,74	491 638,49	1 263 725,74			
519	491 606,92	1 263 702,15	491 606,92	1 263 702,15			
518	491 638,31	1 263 658,78	491 638,31	1 263 658,78			
535	491 667,32	1 263 680,48	491 667,32	1 263 680,48			
531	491 677,27	1 263 687,92	491 677,27	1 263 687,92			

**2. Сведения о частях границ уточняемого земельного участка с кадастровым номером** 67:25:0010609:2575 :

Обозначение части границ		Горизонтальное проложение (S), м	Описание прохождения части границ	Сведения о согласовании местоположения границ (согласовано/спорное)
от т.	до т.			
1	2	3	4	5
531	532	20,42	—	согласовано
532	533	8,05		
533	534	32,54		
534	519	39,41		
519	518	53,54		
518	535	36,23		
535	531	12,42		

**3. Сведения о характеристиках уточняемого земельного участка с кадастровым номером** 67:25:0010609:2575 :

№ п/п	Наименование характеристики	Значение характеристики
1	2	3
1.	Адрес земельного участка	Смоленская область, р-н Ярцевский, г Ярцево, ул Первомайская, д 16
1.1.	Сведения о местоположении земельного участка (при отсутствии адреса) в структурированном в соответствии с федеральной информационной адресной системой виде	—
1.2.	Дополнительные сведения о местоположении земельного участка	—
2.	Площадь земельного участка ± величина погрешности определения (вычисления) площади ( $P \pm \Delta P$ ), м²	$2\,301 \pm 17,00$
3.	Формула, примененная для вычисления предельной погрешности определения площади земельного участка, с подставленными значениями и итоговые (вычисленные) значения	$3,5 \cdot 0,10 \cdot \sqrt{(2\,301,00)} = 17$



1	2				3		
4.	Площадь земельного участка согласно сведениям Единого государственного реестра недвижимости (Ркад), м²				2 301,00		
5.	Оценка расхождения Р и Ркад (Р - Ркад), м²				0		
6.	Предельный минимальный и максимальный размеры земельного участка (Рмин и Рмакс), м²				— —		
7.	Кадастровый или иной государственный учетный номер (инвентарный) здания, сооружения, объекта незавершенного строительства, расположенного на земельном участке				—		
8.	Вид (виды) разрешенного использования				Под многоквартирным жилым домом		
8.1.	Дополнительные сведения об использовании земельного участка				—		
9.	Сведения о земельных участках (землях общего пользования, территории общего пользования), посредством которых обеспечивается доступ				—		
10.	Иные сведения				—		
4. Пояснения к сведениям об уточняемом земельном участке с кадастровым номером					67:25:0010609:2575 :		
1.	—						
1. Сведения о характерных точках границ уточняемого земельного участка с кадастровым номером					67:25:0010609:2576 :		
Система координат					МСК-67, зона 1		



1	2	3	4	5	6	7	8
539	491 425,68	1 263 500,32	491 425,68	1 263 500,32	—	0,10	Закрепление отсутствует
540	491 424,57	1 263 499,52	491 424,57	1 263 499,52			
541	491 435,69	1 263 486,08	491 435,69	1 263 486,08		—	
314	491 470,49	1 263 510,85	491 470,49	1 263 510,85		0,10	
351	491 491,83	1 263 530,48	491 491,83	1 263 530,48			

**2. Сведения о частях границ уточняемого земельного участка с кадастровым номером** 67:25:0010609:2576 :

Обозначение части границ		Горизонтальное проложение (S), м	Описание прохождения части границ	Сведения о согласовании местоположения границ (согласовано/спорное)
от т.	до т.			
1	2	3	4	5
351	359	13,94	—	согласовано
359	358	2,14		
358	357	47,34		
357	536	73,14		
536	537	34,47		
537	538	1,38		
538	539	3,96		
539	540	1,37		
540	541	17,44		
541	314	42,72		
314	351	29,00		

**3. Сведения о характеристиках уточняемого земельного участка с кадастровым номером** 67:25:0010609:2576 :

№ п/п	Наименование характеристики	Значение характеристики
1	2	3
1.	Адрес земельного участка	Смоленская область, р-н Ярцевский, г Ярцево, ул Первомайская, д 24
1.1.	Сведения о местоположении земельного участка (при отсутствии адреса) в структурированном в соответствии с федеральной информационной адресной системой виде	—
1.2.	Дополнительные сведения о местоположении земельного участка	—
2.	Площадь земельного участка ± величина погрешности определения (вычисления) площади ( $P \pm \Delta P$ ), м²	4 325 ± 23,00



1	2	3					
3.	Формула, примененная для вычисления предельной погрешности определения площади земельного участка, с подставленными значениями и итоговые (вычисленные) значения	3,5*0,10*√(4 325,00) = 23					
4.	Площадь земельного участка согласно сведениям Единого государственного реестра недвижимости (Ркад), м²	4 325,00					
5.	Оценка расхождения Р и Ркад (Р - Ркад), м²	0					
6.	Предельный минимальный и максимальный размеры земельного участка (Рмин и Рмакс), м²	— —					
7.	Кадастровый или иной государственный учетный номер (инвентарный) здания, сооружения, объекта незавершенного строительства, расположенного на земельном участке	—					
8.	Вид (виды) разрешенного использования	Под многоквартирным домом					
8.1.	Дополнительные сведения об использовании земельного участка	—					
9.	Сведения о земельных участках (землях общего пользования, территории общего пользования), посредством которых обеспечивается доступ	—					
10.	Иные сведения	—					
4. Пояснения к сведениям об уточняемом земельном участке с кадастровым номером		67:25:0010609:2576 :					
1.	—						
1. Сведения о характерных точках границ уточняемого земельного участка с кадастровым номером		67:25:0010609:2577 :					
Система координат МСК-67, зона 1		Зона № 1					
Обозначение характерных точек границ	Координаты, м		Метод определения координат	Формулы, примененные для расчета средней квадратической погрешности определения координат характерных точек границ (Mt), с подставленными в такие формулы значениями и итоговые (вычисленные) значения Mt, м	Описание закрепления точки		
	содержатся в Едином государственном реестре недвижимости					определены в результате выполнения комплексных кадастровых работ	
	X	Y				X	Y
1	2	3	4	5	6	7	8
364	491 345,79	1 263 499,38	491 345,79	1 263 499,38	—	0,10	Закрепление отсутствует
366	491 316,46	1 263 528,85	491 316,46	1 263 528,85			
407	491 303,68	1 263 516,13	491 303,68	1 263 516,13			



1	2	3	4	5	6	7	8
406	491 290,30	1 263 502,80	491 290,30	1 263 502,80	—	0,10	Закрепление отсутствует
405	491 294,11	1 263 494,79	491 294,11	1 263 494,79			
404	491 277,04	1 263 478,37	491 277,04	1 263 478,37			
542	491 299,81	1 263 456,81	491 299,81	1 263 456,81			
364	491 345,79	1 263 499,38	491 345,79	1 263 499,38			

**2. Сведения о частях границ уточняемого земельного участка с кадастровым номером** 67:25:0010609:2577 :

Обозначение части границ		Горизонтальное проложение (S), м	Описание прохождения части границ	Сведения о согласовании местоположения границ (согласовано/спорное)
от т.	до т.			
1	2	3	4	5
364	366	41,58	—	согласовано
366	407	18,03		
407	406	18,89		
406	405	8,87		
405	404	23,69		
404	542	31,36		
542	364	62,66		

**3. Сведения о характеристиках уточняемого земельного участка с кадастровым номером** 67:25:0010609:2577 :

№ п/п	Наименование характеристики	Значение характеристики
1	2	3
1.	Адрес земельного участка	Смоленская область, р-н Ярцевский, г Ярцево, ул Первомайская, д 27
1.1.	Сведения о местоположении земельного участка (при отсутствии адреса) в структурированном в соответствии с федеральной информационной адресной системой виде	—
1.2.	Дополнительные сведения о местоположении земельного участка	—
2.	Площадь земельного участка ± величина погрешности определения (вычисления) площади ( $P \pm \Delta P$ ), м²	$2\,349 \pm 17,00$
3.	Формула, примененная для вычисления предельной погрешности определения площади земельного участка, с подставленными значениями и итоговые (вычисленные) значения	$3,5*0,10*\sqrt{(2\,349,00)} = 17$
4.	Площадь земельного участка согласно сведениям Единого государственного реестра недвижимости (Ркад), м²	2 349,00
5.	Оценка расхождения Р и Ркад ( $P - P_{кад}$ ), м²	0



1	2				3		
6.	Предельный минимальный и максимальный размеры земельного участка (Рмин и Рмакс), м²				— —		
7.	Кадастровый или иной государственный учетный номер (инвентарный) здания, сооружения, объекта незавершенного строительства, расположенного на земельном участке				—		
8.	Вид (виды) разрешенного использования				Под многоквартирным жилым домом		
8.1.	Дополнительные сведения об использовании земельного участка				—		
9.	Сведения о земельных участках (землях общего пользования, территории общего пользования), посредством которых обеспечивается доступ				—		
10.	Иные сведения				—		
4. Пояснения к сведениям об уточняемом земельном участке с кадастровым номером 67:25:0010609:2577 :							
1.	—						
1. Сведения о характерных точках границ уточняемого земельного участка с кадастровым номером 67:25:0010609:2578 :							
Система координат МСК-67, зона 1 Зона № 1							
Обозначение характерных точек границ	Координаты, м				Метод определения координат	Формулы, примененные для расчета средней квадратической погрешности определения координат характерных точек границ (Mt), с подставленными в такие формулы значениями и итоговые (вычисленные) значения Mt, м	Описание закрепления точки
	содержатся в Едином государственном реестре недвижимости		определены в результате выполнения комплексных кадастровых работ				
	X	Y	X	Y			
1	2	3	4	5	6	7	8
396	491 403,92	1 263 456,82	491 403,92	1 263 456,82	—	0,10	Закрепление отсутствует
541	491 435,69	1 263 486,08	491 435,69	1 263 486,08			
540	491 424,57	1 263 499,52	491 424,57	1 263 499,52			
537	491 422,10	1 263 502,62	491 422,10	1 263 502,62			
536	491 398,84	1 263 528,06	491 398,84	1 263 528,06			
529	491 356,07	1 263 488,46	491 356,07	1 263 488,46			
398	491 380,69	1 263 461,86	491 380,69	1 263 461,86			
397	491 392,93	1 263 468,90	491 392,93	1 263 468,90			
396	491 403,92	1 263 456,82	491 403,92	1 263 456,82			



2. Сведения о частях границ уточняемого земельного участка с кадастровым номером				67:25:0010609:2578		:
Обозначение части границ		Горизонтальное проложение (S), м	Описание прохождения части границ	Сведения о согласовании местоположения границ (согласовано/спорное)		
от т.	до т.					
1	2	3	4	5		
396	541	43,19	—	согласовано		
541	540	17,44				
540	537	3,96				
537	536	34,47				
536	529	58,29				
529	398	36,25				
398	397	14,12				
397	396	16,33				
3. Сведения о характеристиках уточняемого земельного участка с кадастровым номером				67:25:0010609:2578		:
№ п/п	Наименование характеристики		Значение характеристики			
1	2		3			
1.	Адрес земельного участка		Смоленская область, р-н Ярцевский, г Ярцево, ул Первомайская, д 26			
1.1.	Сведения о местоположении земельного участка (при отсутствии адреса) в структурированном в соответствии с федеральной информационной адресной системой виде		—			
1.2.	Дополнительные сведения о местоположении земельного участка		—			
2.	Площадь земельного участка ± величина погрешности определения (вычисления) площади (P ± ΔP), м²		2 983 ± 19,00			
3.	Формула, примененная для вычисления предельной погрешности определения площади земельного участка, с подставленными значениями и итоговые (вычисленные) значения		3,5*0,10*√(2 983,00) = 19			
4.	Площадь земельного участка согласно сведениям Единого государственного реестра недвижимости (Ркад), м²		2 983,00			
5.	Оценка расхождения Р и Ркад (Р - Ркад), м²		0			
6.	Предельный минимальный и максимальный размеры земельного участка (Рмин и Рмакс), м²		— —			
7.	Кадастровый или иной государственный учетный номер (инвентарный) здания, сооружения, объекта незавершенного строительства, расположенного на земельном участке		—			



1	2				3		
8.	Вид (виды) разрешенного использования				Под многоквартирным жилым домом		
8.1.	Дополнительные сведения об использовании земельного участка				—		
9.	Сведения о земельных участках (землях общего пользования, территории общего пользования), посредством которых обеспечивается доступ				—		
10.	Иные сведения				—		
4. Пояснения к сведениям об уточняемом земельном участке с кадастровым номером					67:25:0010609:2578 :		
1.	—						
1. Сведения о характерных точках границ уточняемого земельного участка с кадастровым номером					67:25:0010609:2579 :		
Система координат					МСК-67, зона 1 Зона № 1		
Обоз- начение харак- терных точек границ	Координаты, м				Метод определения координат	Формулы, примененные для расчета средней квадратической погрешности определения координат характерных точек границ (Mt), с подставленными в такие формулы значениями и итоговые (вычисленные) значения Mt, м	Описание закрепления точки
	содержатся в Едином государственном реестре недвижимости		определены в результате выполнения комплексных кадастровых работ				
	X	Y	X	Y			
1	2	3	4	5	6	7	8
543	491 484,17	1 264 022,50	491 484,17	1 264 022,50	—	0,10	Закрепление отсутствует
235	491 478,13	1 264 031,89	491 478,13	1 264 031,89			
234	491 474,21	1 264 037,69	491 474,21	1 264 037,69			
241	491 471,17	1 264 042,10	491 471,17	1 264 042,10			
240	491 469,72	1 264 041,05	491 469,72	1 264 041,05			
544	491 465,83	1 264 046,62	491 465,83	1 264 046,62			
545	491 348,04	1 263 962,80	491 348,04	1 263 962,80			
330	491 327,27	1 263 948,02	491 327,27	1 263 948,02			
329	491 352,39	1 263 912,38	491 352,39	1 263 912,38			
455	491 374,64	1 263 927,37	491 374,64	1 263 927,37			
452	491 379,45	1 263 930,82	491 379,45	1 263 930,82			
451	491 389,79	1 263 937,70	491 389,79	1 263 937,70			
482	491 415,54	1 263 954,82	491 415,54	1 263 954,82			
481	491 440,76	1 263 971,59	491 440,76	1 263 971,59			



1	2	3	4	5	6	7	8
516	491 461,26	1 263 985,23	491 461,26	1 263 985,23	—	0,10	Закрепление отсутствует
36	491 450,17	1 264 000,63	491 450,17	1 264 000,63			
543	491 484,17	1 264 022,50	491 484,17	1 264 022,50			

2. Сведения о частях границ уточняемого земельного участка с кадастровым номером
67:25:0010609:2579
:

Обозначение части границ		Горизонтальное проложение (S), м	Описание прохождения части границ	Сведения о согласовании местоположения границ (согласовано/спорное)
от т.	до т.			
1	2	3	4	5
543	235	11,16	—	согласовано
235	234	7,00		
234	241	5,36		
241	240	1,79		
240	544	6,79		
544	545	144,57		
545	330	25,49		
330	329	43,60		
329	455	26,83		
455	452	5,92		
452	451	12,42		
451	482	30,92		
482	481	30,29		
481	516	24,62		
516	36	18,98		
36	543	40,43		

3. Сведения о характеристиках уточняемого земельного участка с кадастровым номером
67:25:0010609:2579
:

№ п/п	Наименование характеристики	Значение характеристики
1	2	3
1.	Адрес земельного участка	Смоленская область, р-н Ярцевский, г Ярцево, ул Рокоссовского, д 48
1.1.	Сведения о местоположении земельного участка (при отсутствии адреса) в структурированном в соответствии с федеральной информационной адресной системой виде	—
1.2.	Дополнительные сведения о местоположении земельного участка	—
2.	Площадь земельного участка ± величина погрешности определения (вычисления) площади (Р ± ΔР), м²	7 121 ± 30,00



1	2	3
3.	Формула, примененная для вычисления предельной погрешности определения площади земельного участка, с подставленными значениями и итоговые (вычисленные) значения	$3,5*0,10*\sqrt{(7\ 121,00)} = 30$
4.	Площадь земельного участка согласно сведениям Единого государственного реестра недвижимости (Ркад), м²	7 121,00
5.	Оценка расхождения Р и Ркад (Р - Ркад), м²	0
6.	Предельный минимальный и максимальный размеры земельного участка (Рмин и Рмакс), м²	— —
7.	Кадастровый или иной государственный учетный номер (инвентарный) здания, сооружения, объекта незавершенного строительства, расположенного на земельном участке	—
8.	Вид (виды) разрешенного использования	Под многоквартирный дом
8.1.	Дополнительные сведения об использовании земельного участка	—
9.	Сведения о земельных участках (землях общего пользования, территории общего пользования), посредством которых обеспечивается доступ	—
10.	Иные сведения	—

**4. Пояснения к сведениям об уточняемом земельном участке с кадастровым номером** 67:25:0010609:2579 :

1.	—
----	---

**1. Сведения о характерных точках границ уточняемого земельного участка с кадастровым номером** 67:25:0010609:2580 :  
Система координат МСК-67, зона 1 Зона № 1

Обоз- начение харак- терных точек границ	Координаты, м				Метод определения координат	Формулы, примененные для расчета средней квадратической погрешности определения координат характерных точек границ (Mt), с подставленными в такие формулы значениями и итоговые (вычисленные) значения Mt, м	Описание закрепления точки
	содержатся в Едином государственном реестре недвижимости		определены в результате выполнения комплексных кадастровых работ				
	X	Y	X	Y			
1	2	3	4	5	6	7	8
546	491 449,06	1 264 053,09	491 449,06	1 264 053,09	Геодезический метод	0,10	Закрепление отсутствует
547	491 445,27	1 264 058,42	491 445,27	1 264 058,42	—		
548	491 433,95	1 264 075,84	491 433,95	1 264 075,84			



1	2	3	4	5	6	7	8
65	491 416,98	1 264 097,47	491 416,98	1 264 097,47	Геодезический метод	0,30	Закрепление отсутствует
64	491 415,55	1 264 098,93	491 415,55	1 264 098,93			
63	491 411,65	1 264 096,22	491 411,65	1 264 096,22			
62	491 406,76	1 264 093,23	491 406,76	1 264 093,23			
61	491 402,21	1 264 093,53	491 402,21	1 264 093,53			
60	491 389,58	1 264 088,06	491 389,58	1 264 088,06			
250	491 345,48	1 264 059,73	491 345,48	1 264 059,73			
77	491 325,88	1 264 045,41	491 325,88	1 264 045,41			
76	491 309,43	1 264 033,41	491 309,43	1 264 033,41	—	0,10	
214	491 312,97	1 264 028,26	491 312,97	1 264 028,26			
213	491 303,13	1 264 021,35	491 303,13	1 264 021,35			
335	491 295,35	1 264 016,14	491 295,35	1 264 016,14			
334	491 329,56	1 263 968,06	491 329,56	1 263 968,06			
546	491 449,06	1 264 053,09	491 449,06	1 264 053,09			

Вырез 1 из 1

549	491 424,53	1 264 083,72	491 424,53	1 264 083,72	—	0,10	Закрепление отсутствует
550	491 417,13	1 264 092,95	491 417,13	1 264 092,95			
551	491 410,99	1 264 088,48	491 410,99	1 264 088,48			
552	491 418,35	1 264 079,66	491 418,35	1 264 079,66			
549	491 424,53	1 264 083,72	491 424,53	1 264 083,72			

2. Сведения о частях границ уточняемого земельного участка с кадастровым номером 67:25:0010609:2580 :

Обозначение части границ		Горизонтальное проложение (S), м	Описание прохождения части границ	Сведения о согласовании местоположения границ (согласовано/спорное)
от т.	до т.			
1	2	3	4	5
546	547	6,54	—	согласовано
547	548	20,77		
548	65	27,49		
65	64	2,04		
64	63	4,75		
63	62	5,73		
62	61	4,56		
61	60	13,76		
60	250	52,42		
250	77	24,27		



1	2	3	4	5
77	76	20,36	—	согласовано
76	214	6,25		
214	213	12,02		
213	335	9,36		
335	334	59,01		
334	546	146,66		

Вырез 1 из 1

549	550	11,83	—	согласовано
550	551	7,59		
551	552	11,49		
552	549	7,39		

**3. Сведения о характеристиках уточняемого земельного участка с кадастровым номером** 67:25:0010609:2580 :

№ п/п	Наименование характеристики	Значение характеристики
1	2	3
1.	Адрес земельного участка	Смоленская область, р-н Ярцевский, г Ярцево, ул Рокоссовского, д 43
1.1.	Сведения о местоположении земельного участка (при отсутствии адреса) в структурированном в соответствии с федеральной информационной адресной системой виде	—
1.2.	Дополнительные сведения о местоположении земельного участка	—
2.	Площадь земельного участка $\pm$ величина погрешности определения (вычисления) площади ( $P \pm \Delta P$ ), м <sup>2</sup>	9 135 $\pm$ 33,00
3.	Формула, примененная для вычисления предельной погрешности определения площади земельного участка, с подставленными значениями и итоговые (вычисленные) значения	$3,5*0,10*\sqrt{(9\ 135,00)} = 33$
4.	Площадь земельного участка согласно сведениям Единого государственного реестра недвижимости (Ркад), м <sup>2</sup>	9 135,00
5.	Оценка расхождения Р и Ркад ( $P - P_{кад}$ ), м <sup>2</sup>	0
6.	Предельный минимальный и максимальный размеры земельного участка ( $P_{мин}$ и $P_{макс}$ ), м <sup>2</sup>	— —
7.	Кадастровый или иной государственный учетный номер (инвентарный) здания, сооружения, объекта незавершенного строительства, расположенного на земельном участке	—
8.	Вид (виды) разрешенного использования	Под многоквартирным жилым домом



1	2				3		
8.1.	Дополнительные сведения об использовании земельного участка				—		
9.	Сведения о земельных участках (землях общего пользования, территории общего пользования), посредством которых обеспечивается доступ				—		
10.	Иные сведения				—		
4. Пояснения к сведениям об уточняемом земельном участке с кадастровым номером					67:25:0010609:2580 :		
1.	—						
1. Сведения о характерных точках границ уточняемого земельного участка с кадастровым номером					67:25:0010609:2581 :		
Система координат МСК-67, зона 1					Зона № 1		
Обозначение характерных точек границ	Координаты, м				Метод определения координат	Формулы, примененные для расчета средней квадратической погрешности определения координат характерных точек границ (Mt), с подставленными в такие формулы значениями и итоговые (вычисленные) значения Mt, м	Описание закрепления точки
	содержатся в Едином государственном реестре недвижимости		определены в результате выполнения комплексных кадастровых работ				
	X	Y	X	Y			
1	2	3	4	5	6	7	8
553	491 710,16	1 263 685,42	491 710,16	1 263 685,42	—	0,10	Закрепление отсутствует
554	491 690,41	1 263 718,84	491 690,41	1 263 718,84			
532	491 664,73	1 263 704,04	491 664,73	1 263 704,04			
531	491 677,27	1 263 687,92	491 677,27	1 263 687,92			
555	491 690,07	1 263 670,98	491 690,07	1 263 670,98			
553	491 710,16	1 263 685,42	491 710,16	1 263 685,42			
2. Сведения о частях границ уточняемого земельного участка с кадастровым номером					67:25:0010609:2581 :		
Обозначение части границ		Горизонтальное проложение (S), м	Описание прохождения части границ		Сведения о согласовании местоположения границ (согласовано/спорное)		
от т.	до т.						
1	2	3	4		5		
553	554	38,82	—		согласовано		
554	532	29,64					
532	531	20,42					
531	555	21,23					
555	553	24,74					



<b>3. Сведения о характеристиках уточняемого земельного участка с кадастровым номером</b> <u>67:25:0010609:2581</u> :		
№ п/п	Наименование характеристики	Значение характеристики
1	2	3
1.	Адрес земельного участка	Смоленская область, р-н Ярцевский, г Ярцево, ул 50 лет Октября, д 4
1.1.	Сведения о местоположении земельного участка (при отсутствии адреса) в структурированном в соответствии с федеральной информационной адресной системой виде	—
1.2.	Дополнительные сведения о местоположении земельного участка	—
2.	Площадь земельного участка ± величина погрешности определения (вычисления) площади ( $P \pm \Delta P$ ), м²	$1\,087 \pm 12,00$
3.	Формула, примененная для вычисления предельной погрешности определения площади земельного участка, с подставленными значениями и итоговые (вычисленные) значения	$3,5*0,10*\sqrt{(1\,087,00)} = 12$
4.	Площадь земельного участка согласно сведениям Единого государственного реестра недвижимости (Ркад), м²	1 087,00
5.	Оценка расхождения Р и Ркад ( $P - P_{кад}$ ), м²	0
6.	Предельный минимальный и максимальный размеры земельного участка ( $P_{мин}$ и $P_{макс}$ ), м²	— —
7.	Кадастровый или иной государственный учетный номер (инвентарный) здания, сооружения, объекта незавершенного строительства, расположенного на земельном участке	—
8.	Вид (виды) разрешенного использования	Под многоквартирным жилым домом
8.1.	Дополнительные сведения об использовании земельного участка	—
9.	Сведения о земельных участках (землях общего пользования, территории общего пользования), посредством которых обеспечивается доступ	—
10.	Иные сведения	—
<b>4. Пояснения к сведениям об уточняемом земельном участке с кадастровым номером</b> <u>67:25:0010609:2581</u> :		
1.	—	



1. Сведения о характерных точках границ уточняемого земельного участка с кадастровым номером

67:25:0010609:2582

:

Система координат

МСК-67, зона 1

Зона №

1

Обоз- начение харак- терных точек границ	Координаты, м				Метод определения координат	Формулы, примененные для расчета средней квадратической погрешности определения координат характерных точек границ (Mt), с подставленными в такие формулы значениями и итоговые (вычисленные) значения Mt, м	Описание закрепления точки
	содержатся в Едином государственном реестре недвижимости		определены в результате выполнения комплексных кадастровых работ				
	X	Y	X	Y			
1	2	3	4	5	6	7	8
556	491 144,67	1 263 730,37	491 144,67	1 263 730,37	—	0,10	Закрепление отсутствует
557	491 138,25	1 263 737,38	491 138,25	1 263 737,38			
558	491 129,11	1 263 746,27	491 129,11	1 263 746,27			
559	491 134,16	1 263 751,07	491 134,16	1 263 751,07			
560	491 125,63	1 263 760,06	491 125,63	1 263 760,06			
561	491 120,13	1 263 765,95	491 120,13	1 263 765,95			
562	491 051,25	1 263 700,40	491 051,25	1 263 700,40			
563	491 072,09	1 263 679,68	491 072,09	1 263 679,68			
87	491 077,03	1 263 684,43	491 077,03	1 263 684,43			
86	491 114,76	1 263 699,68	491 114,76	1 263 699,68			
220	491 118,67	1 263 704,36	491 118,67	1 263 704,36			
219	491 113,76	1 263 709,63	491 113,76	1 263 709,63			
222	491 122,24	1 263 717,80	491 122,24	1 263 717,80			
221	491 127,02	1 263 712,52	491 127,02	1 263 712,52			
556	491 144,67	1 263 730,37	491 144,67	1 263 730,37			

2. Сведения о частях границ уточняемого земельного участка с кадастровым номером

67:25:0010609:2582

:

Обозначение части границ		Горизонтальное проложение (S), м	Описание прохождения части границ	Сведения о согласовании местоположения границ (согласовано/спорное)
от т.	до т.			
1	2	3	4	5
556	557	9,51	—	согласовано
557	558	12,75		
558	559	6,97		
559	560	12,39		



1	2	3	4	5
560	561	8,06	—	согласовано
561	562	95,09		
562	563	29,39		
563	87	6,85		
87	86	40,70		
86	220	6,10		
220	219	7,20		
219	222	11,78		
222	221	7,12		
221	556	25,10		

**3. Сведения о характеристиках уточняемого земельного участка с кадастровым номером** 67:25:0010609:2582 :

№ п/п	Наименование характеристики	Значение характеристики
1	2	3
1.	Адрес земельного участка	Смоленская область, р-н Ярцевский, г Ярцево, ул Рокоссовского, д 70
1.1.	Сведения о местоположении земельного участка (при отсутствии адреса) в структурированном в соответствии с федеральной информационной адресной системой виде	—
1.2.	Дополнительные сведения о местоположении земельного участка	—
2.	Площадь земельного участка ± величина погрешности определения (вычисления) площади ( $P \pm \Delta P$ ), м²	$3\,515 \pm 21,00$
3.	Формула, примененная для вычисления предельной погрешности определения площади земельного участка, с подставленными значениями и итоговые (вычисленные) значения	$3,5*0,10*\sqrt{(3\,515,00)} = 21$
4.	Площадь земельного участка согласно сведениям Единого государственного реестра недвижимости (Ркад), м²	3 515,00
5.	Оценка расхождения Р и Ркад ( $P - P_{кад}$ ), м²	0
6.	Предельный минимальный и максимальный размеры земельного участка ( $P_{мин}$ и $P_{макс}$ ), м²	— —
7.	Кадастровый или иной государственный учетный номер (инвентарный) здания, сооружения, объекта незавершенного строительства, расположенного на земельном участке	—
8.	Вид (виды) разрешенного использования	Под многоквартирным жилым домом
8.1.	Дополнительные сведения об использовании земельного участка	—



1	2				3		
9.	Сведения о земельных участках (землях общего пользования, территории общего пользования), посредством которых обеспечивается доступ				—		
10.	Иные сведения				—		
4. Пояснения к сведениям об уточняемом земельном участке с кадастровым номером 67:25:0010609:2582 :							
1.	—						
1. Сведения о характерных точках границ уточняемого земельного участка с кадастровым номером 67:25:0010609:2584 :							
Система координат МСК-67, зона 1 Зона № 1							
Обоз- начение харак- терных точек границ	Координаты, м				Метод определения координат	Формулы, примененные для расчета средней квадратической погрешности определения координат характерных точек границ (Mt), с подставленными в такие формулы значениями и итоговые (вычисленные) значения Mt, м	Описание закрепления точки
	содержатся в Едином государственном реестре недвижимости		определены в результате выполнения комплексных кадастровых работ				
	X	Y	X	Y			
1	2	3	4	5	6	7	8
554	491 690,41	1 263 718,84	491 690,41	1 263 718,84	—	0,10	Закрепление отсутствует
564	491 671,68	1 263 750,53	491 671,68	1 263 750,53			
534	491 638,49	1 263 725,74	491 638,49	1 263 725,74			
533	491 657,97	1 263 699,67	491 657,97	1 263 699,67			
532	491 664,73	1 263 704,04	491 664,73	1 263 704,04			
554	491 690,41	1 263 718,84	491 690,41	1 263 718,84			
2. Сведения о частях границ уточняемого земельного участка с кадастровым номером 67:25:0010609:2584 :							
Обозначение части границ		Горизонтальное проложение (S), м	Описание прохождения части границ		Сведения о согласовании местоположения границ (согласовано/спорное)		
от т.	до т.						
1	2	3	4		5		
554	564	36,81	—		согласовано		
564	534	41,43					
534	533	32,54					
533	532	8,05					
532	554	29,64					



<b>3. Сведения о характеристиках уточняемого земельного участка с кадастровым номером</b> <u>67:25:0010609:2584</u> :		
№ п/п	Наименование характеристики	Значение характеристики
1	2	3
1.	Адрес земельного участка	Смоленская область, р-н Ярцевский, г. Ярцево, ул. Первомайская, д. 14/6
1.1.	Сведения о местоположении земельного участка (при отсутствии адреса) в структурированном в соответствии с федеральной информационной адресной системой виде	—
1.2.	Дополнительные сведения о местоположении земельного участка	—
2.	Площадь земельного участка ± величина погрешности определения (вычисления) площади ( $P \pm \Delta P$ ), м²	1 362 ± 13,00
3.	Формула, примененная для вычисления предельной погрешности определения площади земельного участка, с подставленными значениями и итоговые (вычисленные) значения	$3,5 * 0,10 * \sqrt{(1\ 362,00)} = 13$
4.	Площадь земельного участка согласно сведениям Единого государственного реестра недвижимости (Ркад), м²	1 362,00
5.	Оценка расхождения Р и Ркад ( $P - P_{кад}$ ), м²	0
6.	Предельный минимальный и максимальный размеры земельного участка ( $P_{мин}$ и $P_{макс}$ ), м²	— —
7.	Кадастровый или иной государственный учетный номер (инвентарный) здания, сооружения, объекта незавершенного строительства, расположенного на земельном участке	—
8.	Вид (виды) разрешенного использования	Под многоквартирным жилым домом
8.1.	Дополнительные сведения об использовании земельного участка	—
9.	Сведения о земельных участках (землях общего пользования, территории общего пользования), посредством которых обеспечивается доступ	—
10.	Иные сведения	—
<b>4. Пояснения к сведениям об уточняемом земельном участке с кадастровым номером</b> <u>67:25:0010609:2584</u> :		
1.	—	



1. Сведения о характерных точках границ уточняемого земельного участка с кадастровым номером67:25:0010609:2585:

Система координатМСК-67, зона 1Зона №1

Обоз- начение харак- терных точек границ	Координаты, м				Метод определения координат	Формулы, примененные для расчета средней квадратической погрешности определения координат характерных точек границ (Mt), с подставленными в такие формулы значениями и итоговые (вычисленные) значения Mt, м	Описание закрепления точки
	содержатся в Едином государственном реестре недвижимости		определены в результате выполнения комплексных кадастровых работ				
	X	Y	X	Y			
1	2	3	4	5	6	7	8
565	491 267,13	1 263 922,61	491 267,13	1 263 922,61	—	0,10	Закрепление отсутствует
566	491 261,31	1 263 930,46	491 261,31	1 263 930,46			
117	491 260,55	1 263 929,90	491 260,55	1 263 929,90			
120	491 256,21	1 263 926,57	491 256,21	1 263 926,57			
119	491 245,37	1 263 940,45	491 245,37	1 263 940,45			
374	491 241,69	1 263 945,14	491 241,69	1 263 945,14			
373	491 222,28	1 263 930,64	491 222,28	1 263 930,64			
372	491 214,11	1 263 940,48	491 214,11	1 263 940,48			
325	491 193,30	1 263 923,22	491 193,30	1 263 923,22			
328	491 187,48	1 263 918,01	491 187,48	1 263 918,01			
110	491 182,44	1 263 913,76	491 182,44	1 263 913,76			
109	491 192,77	1 263 902,35	491 192,77	1 263 902,35			
108	491 176,78	1 263 888,25	491 176,78	1 263 888,25			
567	491 199,49	1 263 864,02	491 199,49	1 263 864,02			
568	491 204,94	1 263 864,69	491 204,94	1 263 864,69			
565	491 267,13	1 263 922,61	491 267,13	1 263 922,61			

2. Сведения о частях границ уточняемого земельного участка с кадастровым номером67:25:0010609:2585:

Обозначение части границ		Горизонтальное проложение (S), м	Описание прохождения части границ	Сведения о согласовании местоположения границ (согласовано/спорное)
от т.	до т.			
1	2	3	4	5
565	566	9,77	—	согласовано
566	117	0,94		
117	120	5,47		



1	2	3	4	5
120	119	17,61	—	согласовано
119	374	5,96		
374	373	24,23		
373	372	12,79		
372	325	27,04		
325	328	7,81		
328	110	6,59		
110	109	15,39		
109	108	21,32		
108	567	33,21		
567	568	5,49		
568	565	84,98		

**3. Сведения о характеристиках уточняемого земельного участка с кадастровым номером** 67:25:0010609:2585 :

№ п/п	Наименование характеристики	Значение характеристики
1	2	3
1.	Адрес земельного участка	Смоленская область, р-н Ярцевский, г Ярцево, ул Рокоссовского, д 57
1.1.	Сведения о местоположении земельного участка (при отсутствии адреса) в структурированном в соответствии с федеральной информационной адресной системой виде	—
1.2.	Дополнительные сведения о местоположении земельного участка	—
2.	Площадь земельного участка ± величина погрешности определения (вычисления) площади ( $P \pm \Delta P$ ), м²	$3\,682 \pm 21,00$
3.	Формула, примененная для вычисления предельной погрешности определения площади земельного участка, с подставленными значениями и итоговые (вычисленные) значения	$3,5*0,10*\sqrt{(3\,682,00)} = 21$
4.	Площадь земельного участка согласно сведениям Единого государственного реестра недвижимости (Ркад), м²	3 682,00
5.	Оценка расхождения Р и Ркад ( $P - P_{кад}$ ), м²	0
6.	Предельный минимальный и максимальный размеры земельного участка ( $P_{мин}$ и $P_{макс}$ ), м²	— —
7.	Кадастровый или иной государственный учетный номер (инвентарный) здания, сооружения, объекта незавершенного строительства, расположенного на земельном участке	—



1	2				3		
8.	Вид (виды) разрешенного использования				Под многоквартирным жилым домом		
8.1.	Дополнительные сведения об использовании земельного участка				—		
9.	Сведения о земельных участках (землях общего пользования, территории общего пользования), посредством которых обеспечивается доступ				—		
10.	Иные сведения				—		
4. Пояснения к сведениям об уточняемом земельном участке с кадастровым номером					67:25:0010609:2585 :		
1.	—						
1. Сведения о характерных точках границ уточняемого земельного участка с кадастровым номером					67:25:0010609:2586 :		
Система координат					МСК-67, зона 1 Зона № 1		
Обозначение характерных точек границ	Координаты, м				Метод определения координат	Формулы, примененные для расчета средней квадратической погрешности определения координат характерных точек границ (Mt), с подставленными в такие формулы значениями и итоговые (вычисленные) значения Mt, м	Описание закрепления точки
	содержатся в Едином государственном реестре недвижимости		определены в результате выполнения комплексных кадастровых работ				
	X	Y	X	Y			
1	2	3	4	5	6	7	8
569	491 367,89	1 263 782,82	491 367,89	1 263 782,82	—	—	Закрепление отсутствует
570	491 348,12	1 263 810,23	491 348,12	1 263 810,23		0,10	
571	491 311,06	1 263 774,63	491 311,06	1 263 774,63			
572	491 328,77	1 263 755,91	491 328,77	1 263 755,91			
573	491 332,17	1 263 751,43	491 332,17	1 263 751,43		—	
569	491 367,89	1 263 782,82	491 367,89	1 263 782,82			
2. Сведения о частях границ уточняемого земельного участка с кадастровым номером					67:25:0010609:2586 :		
Обозначение части границ		Горизонтальное проложение (S), м	Описание прохождения части границ		Сведения о согласовании местоположения границ (согласовано/спорное)		
от т.	до т.						
1	2	3	4		5		
569	570	33,80	—		согласовано		
570	571	51,39					
571	572	25,77					
572	573	5,62					



1	2	3	4	5
573	569	47,55	—	согласовано
3. Сведения о характеристиках уточняемого земельного участка с кадастровым номером			67:25:0010609:2586	
№ п/п	Наименование характеристики		Значение характеристики	
1	2		3	
1.	Адрес земельного участка		Смоленская область, р-н Ярцевский, г Ярцево, ул Братьев Шаршановых, д 54	
1.1.	Сведения о местоположении земельного участка (при отсутствии адреса) в структурированном в соответствии с федеральной информационной адресной системой виде		—	
1.2.	Дополнительные сведения о местоположении земельного участка		—	
2.	Площадь земельного участка ± величина погрешности определения (вычисления) площади (Р ± ΔР), м²		1 598 ± 14,00	
3.	Формула, примененная для вычисления предельной погрешности определения площади земельного участка, с подставленными значениями и итоговые (вычисленные) значения		3,5*0,10*√(1 598,00) = 14	
4.	Площадь земельного участка согласно сведениям Единого государственного реестра недвижимости (Ркад), м²		1 597,00	
5.	Оценка расхождения Р и Ркад (Р - Ркад), м²		1	
6.	Предельный минимальный и максимальный размеры земельного участка (Рмин и Рмакс), м²		— —	
7.	Кадастровый или иной государственный учетный номер (инвентарный) здания, сооружения, объекта незавершенного строительства, расположенного на земельном участке		—	
8.	Вид (виды) разрешенного использования		Под многоквартирным жилым домом	
8.1.	Дополнительные сведения об использовании земельного участка		—	
9.	Сведения о земельных участках (землях общего пользования, территории общего пользования), посредством которых обеспечивается доступ		—	
10.	Иные сведения		—	
4. Пояснения к сведениям об уточняемом земельном участке с кадастровым номером			67:25:0010609:2586	
1.	—			



1. Сведения о характерных точках границ уточняемого земельного участка с кадастровым номером

67:25:0010609:2592

:

Система координат

МСК-67, зона 1

Зона №

1

Обоз- начение харак- терных точек границ	Координаты, м				Метод определения координат	Формулы, примененные для расчета средней квадратической погрешности определения координат характерных точек границ (Mt), с подставленными в такие формулы значениями и итоговые (вычисленные) значения Mt, м	Описание закрепления точки
	содержатся в Едином государственном реестре недвижимости		определены в результате выполнения комплексных кадастровых работ				
	X	Y	X	Y			
1	2	3	4	5	6	7	8
369	491 482,54	1 263 697,96	491 482,54	1 263 697,96	—	0,10	Закрепление отсутствует
247	491 476,66	1 263 706,03	491 476,66	1 263 706,03		0,30	
574	491 453,18	1 263 738,43	491 453,18	1 263 738,43		0,10	
575	491 432,88	1 263 723,65	491 432,88	1 263 723,65			
370	491 462,14	1 263 683,20	491 462,14	1 263 683,20			
369	491 482,54	1 263 697,96	491 482,54	1 263 697,96			

2. Сведения о частях границ уточняемого земельного участка с кадастровым номером

67:25:0010609:2592

:

Обозначение части границ		Горизонтальное проложение (S), м	Описание прохождения части границ	Сведения о согласовании местоположения границ (согласовано/спорное)
от т.	до т.			
1	2	3	4	5
369	247	9,98	—	согласовано
247	574	40,01		
574	575	25,11		
575	370	49,92		
370	369	25,18		

3. Сведения о характеристиках уточняемого земельного участка с кадастровым номером

67:25:0010609:2592

:

№ п/п	Наименование характеристики	Значение характеристики
1	2	3



1	2	3
1.	Адрес земельного участка	Смоленская область, р-н Ярцевский, г Ярцево, ул Гагарина, д 13
1.1.	Сведения о местоположении земельного участка (при отсутствии адреса) в структурированном в соответствии с федеральной информационной адресной системой виде	—
1.2.	Дополнительные сведения о местоположении земельного участка	—
2.	Площадь земельного участка $\pm$ величина погрешности определения (вычисления) площади ( $P \pm \Delta P$ ), м <sup>2</sup>	1 256 $\pm$ 12,00
3.	Формула, примененная для вычисления предельной погрешности определения площади земельного участка, с подставленными значениями и итоговые (вычисленные) значения	$3,5*0,10*\sqrt{(1\ 256,00)} = 12$
4.	Площадь земельного участка согласно сведениям Единого государственного реестра недвижимости (Ркад), м <sup>2</sup>	1 256,00
5.	Оценка расхождения Р и Ркад ( $P - P_{кад}$ ), м <sup>2</sup>	0
6.	Предельный минимальный и максимальный размеры земельного участка ( $P_{мин}$ и $P_{макс}$ ), м <sup>2</sup>	— —
7.	Кадастровый или иной государственный учетный номер (инвентарный) здания, сооружения, объекта незавершенного строительства, расположенного на земельном участке	—
8.	Вид (виды) разрешенного использования	Под многоквартирным жилым домом
8.1.	Дополнительные сведения об использовании земельного участка	—
9.	Сведения о земельных участках (землях общего пользования, территории общего пользования), посредством которых обеспечивается доступ	—
10.	Иные сведения	—
<b>4. Пояснения к сведениям об уточняемом земельном участке с кадастровым номером</b>		<b>67:25:0010609:2592 :</b>
1.	—	



1. Сведения о характерных точках границ уточняемого земельного участка с кадастровым номером67:25:0010609:2593:

Система координатМСК-67, зона 1Зона №1

Обоз- начение харак- терных точек границ	Координаты, м				Метод определения координат	Формулы, примененные для расчета средней квадратической погрешности определения координат характерных точек границ (Mt), с подставленными в такие формулы значениями и итоговые (вычисленные) значения Mt, м	Описание закрепления точки
	содержатся в Едином государственном реестре недвижимости		определены в результате выполнения комплексных кадастровых работ				
	X	Y	X	Y			
1	2	3	4	5	6	7	8
486	491 339,31	1 263 576,83	491 339,31	1 263 576,83	—	0,10	Закрепление отсутствует
485	491 310,24	1 263 607,13	491 310,24	1 263 607,13			
431	491 261,51	1 263 560,36	491 261,51	1 263 560,36			
402	491 280,95	1 263 540,10	491 280,95	1 263 540,10			
407	491 303,68	1 263 516,13	491 303,68	1 263 516,13			
366	491 316,46	1 263 528,85	491 316,46	1 263 528,85			
365	491 344,53	1 263 556,62	491 344,53	1 263 556,62			
576	491 332,10	1 263 569,71	491 332,10	1 263 569,71			
486	491 339,31	1 263 576,83	491 339,31	1 263 576,83			

2. Сведения о частях границ уточняемого земельного участка с кадастровым номером67:25:0010609:2593:

Обозначение части границ		Горизонтальное проложение (S), м	Описание прохождения части границ	Сведения о согласовании местоположения границ (согласовано/спорное)
от т.	до т.			
1	2	3	4	5
486	485	41,99	—	согласовано
485	431	67,54		
431	402	28,08		
402	407	33,03		
407	366	18,03		
366	365	39,49		
365	576	18,05		
576	486	10,13		

3. Сведения о характеристиках уточняемого земельного участка с кадастровым номером67:25:0010609:2593:

№ п/п	Наименование характеристики	Значение характеристики
-------	-----------------------------	-------------------------



1	2	3
1.	Адрес земельного участка	Смоленская область, р-н Ярцевский, г Ярцево, ул Краснооктябрьская, д 32
1.1.	Сведения о местоположении земельного участка (при отсутствии адреса) в структурированном в соответствии с федеральной информационной адресной системой виде	—
1.2.	Дополнительные сведения о местоположении земельного участка	—
2.	Площадь земельного участка $\pm$ величина погрешности определения (вычисления) площади ( $P \pm \Delta P$ ), м <sup>2</sup>	$3\,909 \pm 22,00$
3.	Формула, примененная для вычисления предельной погрешности определения площади земельного участка, с подставленными значениями и итоговые (вычисленные) значения	$3,5*0,10*\sqrt{(3\,909,00)} = 22$
4.	Площадь земельного участка согласно сведениям Единого государственного реестра недвижимости (Ркад), м <sup>2</sup>	3 909,00
5.	Оценка расхождения Р и Ркад ( $P - P_{кад}$ ), м <sup>2</sup>	0
6.	Предельный минимальный и максимальный размеры земельного участка ( $P_{мин}$ и $P_{макс}$ ), м <sup>2</sup>	— —
7.	Кадастровый или иной государственный учетный номер (инвентарный) здания, сооружения, объекта незавершенного строительства, расположенного на земельном участке	—
8.	Вид (виды) разрешенного использования	Под многоквартирным жилым домом
8.1.	Дополнительные сведения об использовании земельного участка	—
9.	Сведения о земельных участках (землях общего пользования, территории общего пользования), посредством которых обеспечивается доступ	—
10.	Иные сведения	—
<b>4. Пояснения к сведениям об уточняемом земельном участке с кадастровым номером</b>		<b>67:25:0010609:2593 :</b>
1.	—	



1. Сведения о характерных точках границ уточняемого земельного участка с кадастровым номером67:25:0010609:2594:

Система координатМСК-67, зона 1Зона №1

Обоз- начение харак- терных точек границ	Координаты, м				Метод определения координат	Формулы, примененные для расчета средней квадратической погрешности определения координат характерных точек границ (Mt), с подставленными в такие формулы значениями и итоговые (вычисленные) значения Mt, м	Описание закрепления точки
	содержатся в Едином государственном реестре недвижимости		определены в результате выполнения комплексных кадастровых работ				
	X	Y	X	Y			
1	2	3	4	5	6	7	8
577	491 516,62	1 263 802,61	491 516,62	1 263 802,61	—	0,10	Закрепление отсутствует
426	491 486,97	1 263 854,61	491 486,97	1 263 854,61			
430	491 466,64	1 263 841,70	491 466,64	1 263 841,70			
429	491 463,92	1 263 829,26	491 463,92	1 263 829,26			
578	491 494,59	1 263 787,14	491 494,59	1 263 787,14			
579	491 511,50	1 263 799,45	491 511,50	1 263 799,45			
577	491 516,62	1 263 802,61	491 516,62	1 263 802,61			

2. Сведения о частях границ уточняемого земельного участка с кадастровым номером67:25:0010609:2594:

Обозначение части границ		Горизонтальное проложение (S), м	Описание прохождения части границ	Сведения о согласовании местоположения границ (согласовано/спорное)
от т.	до т.			
1	2	3	4	5
577	426	59,86	—	согласовано
426	430	24,08		
430	429	12,73		
429	578	52,10		
578	579	20,92		
579	577	6,02		

3. Сведения о характеристиках уточняемого земельного участка с кадастровым номером67:25:0010609:2594:

№ п/п	Наименование характеристики	Значение характеристики
1	2	3



1	2	3
1.	Адрес земельного участка	Смоленская область, р-н Ярцевский, г Ярцево, ул Краснооктябрьская, д 33А
1.1.	Сведения о местоположении земельного участка (при отсутствии адреса) в структурированном в соответствии с федеральной информационной адресной системой виде	—
1.2.	Дополнительные сведения о местоположении земельного участка	—
2.	Площадь земельного участка $\pm$ величина погрешности определения (вычисления) площади ( $P \pm \Delta P$ ), м <sup>2</sup>	$1\,780 \pm 15,00$
3.	Формула, примененная для вычисления предельной погрешности определения площади земельного участка, с подставленными значениями и итоговые (вычисленные) значения	$3,5*0,10*\sqrt{(1\,780,00)} = 15$
4.	Площадь земельного участка согласно сведениям Единого государственного реестра недвижимости (Ркад), м <sup>2</sup>	1 780,00
5.	Оценка расхождения Р и Ркад ( $P - P_{\text{кад}}$ ), м <sup>2</sup>	0
6.	Предельный минимальный и максимальный размеры земельного участка ( $P_{\text{мин}}$ и $P_{\text{макс}}$ ), м <sup>2</sup>	— —
7.	Кадастровый или иной государственный учетный номер (инвентарный) здания, сооружения, объекта незавершенного строительства, расположенного на земельном участке	—
8.	Вид (виды) разрешенного использования	Под многоквартирным жилым домом
8.1.	Дополнительные сведения об использовании земельного участка	—
9.	Сведения о земельных участках (землях общего пользования, территории общего пользования), посредством которых обеспечивается доступ	—
10.	Иные сведения	—
<b>4. Пояснения к сведениям об уточняемом земельном участке с кадастровым номером</b>		<b>67:25:0010609:2594 :</b>
1.	—	



1. Сведения о характерных точках границ уточняемого земельного участка с кадастровым номером67:25:0010609:2595:

Система координатМСК-67, зона 1Зона №1

Обоз- начение харак- терных точек границ	Координаты, м				Метод определения координат	Формулы, примененные для расчета средней квадратической погрешности определения координат характерных точек границ (Mt), с подставленными в такие формулы значениями и итоговые (вычисленные) значения Mt, м	Описание закрепления точки
	содержатся в Едином государственном реестре недвижимости		определены в результате выполнения комплексных кадастровых работ				
	X	Y	X	Y			
1	2	3	4	5	6	7	8
429	491 463,92	1 263 829,26	491 463,92	1 263 829,26	—	0,10	Закрепление отсутствует
428	491 432,91	1 263 872,03	491 432,91	1 263 872,03			
580	491 397,98	1 263 847,11	491 397,98	1 263 847,11			
283	491 420,54	1 263 814,89	491 420,54	1 263 814,89		0,30	
218	491 428,14	1 263 804,58	491 428,14	1 263 804,58		0,10	
217	491 434,95	1 263 809,52	491 434,95	1 263 809,52			
581	491 438,54	1 263 811,92	491 438,54	1 263 811,92			
429	491 463,92	1 263 829,26	491 463,92	1 263 829,26			

2. Сведения о частях границ уточняемого земельного участка с кадастровым номером67:25:0010609:2595:

Обозначение части границ		Горизонтальное проложение (S), м	Описание прохождения части границ	Сведения о согласовании местоположения границ (согласовано/спорное)
от т.	до т.			
1	2	3	4	5
429	428	52,83	—	согласовано
428	580	42,91		
580	283	39,33		
283	218	12,81		
218	217	8,41		
217	581	4,32		
581	429	30,74		

3. Сведения о характеристиках уточняемого земельного участка с кадастровым номером67:25:0010609:2595:

№ п/п	Наименование характеристики	Значение характеристики
1	2	3



1	2	3
1.	Адрес земельного участка	Смоленская область, р-н Ярцевский, г Ярцево, ул Братьев Шаршановых, д 50
1.1.	Сведения о местоположении земельного участка (при отсутствии адреса) в структурированном в соответствии с федеральной информационной адресной системой виде	—
1.2.	Дополнительные сведения о местоположении земельного участка	—
2.	Площадь земельного участка $\pm$ величина погрешности определения (вычисления) площади ( $P \pm \Delta P$ ), м <sup>2</sup>	$2\,269 \pm 17,00$
3.	Формула, примененная для вычисления предельной погрешности определения площади земельного участка, с подставленными значениями и итоговые (вычисленные) значения	$3,5*0,10*\sqrt{(2\,269,00)} = 17$
4.	Площадь земельного участка согласно сведениям Единого государственного реестра недвижимости (Ркад), м <sup>2</sup>	2 269,00
5.	Оценка расхождения Р и Ркад ( $P - P_{кад}$ ), м <sup>2</sup>	0
6.	Предельный минимальный и максимальный размеры земельного участка ( $P_{мин}$ и $P_{макс}$ ), м <sup>2</sup>	— —
7.	Кадастровый или иной государственный учетный номер (инвентарный) здания, сооружения, объекта незавершенного строительства, расположенного на земельном участке	—
8.	Вид (виды) разрешенного использования	Под многоквартирный дом
8.1.	Дополнительные сведения об использовании земельного участка	—
9.	Сведения о земельных участках (землях общего пользования, территории общего пользования), посредством которых обеспечивается доступ	—
10.	Иные сведения	—
<b>4. Пояснения к сведениям об уточняемом земельном участке с кадастровым номером</b>		<b>67:25:0010609:2595 :</b>
1.	—	



1. Сведения о характерных точках границ уточняемого земельного участка с кадастровым номером					67:25:0010609:2596			:
Система координат		МСК-67, зона 1			Зона №			1
Обозначение характерных точек границ	Координаты, м				Метод определения координат	Формулы, примененные для расчета средней квадратической погрешности определения координат характерных точек границ (Mt), с подставленными в такие формулы значениями и итоговые (вычисленные) значения Mt, м	Описание закрепления точки	
	содержатся в Едином государственном реестре недвижимости		определены в результате выполнения комплексных кадастровых работ					
	X	Y	X	Y				
1	2	3	4	5	6	7	8	
479	491 549,43	1 263 874,51	491 549,43	1 263 874,51	—	0,10	Закрепление отсутствует	
436	491 540,88	1 263 889,07	491 540,88	1 263 889,07				
442	491 508,56	1 263 869,02	491 508,56	1 263 869,02				
426	491 486,97	1 263 854,61	491 486,97	1 263 854,61				
577	491 516,62	1 263 802,61	491 516,62	1 263 802,61				
579	491 511,50	1 263 799,45	491 511,50	1 263 799,45				
105	491 516,29	1 263 792,93	491 516,29	1 263 792,93				
104	491 561,09	1 263 822,69	491 561,09	1 263 822,69				
494	491 539,97	1 263 860,31	491 539,97	1 263 860,31				
479	491 549,43	1 263 874,51	491 549,43	1 263 874,51				
Вырез 1 из 1								
582	491 514,55	1 263 866,51	491 514,55	1 263 866,51	—	0,10	Закрепление отсутствует	
583	491 513,72	1 263 867,66	491 513,72	1 263 867,66				
584	491 508,85	1 263 864,61	491 508,85	1 263 864,61				
585	491 509,71	1 263 863,45	491 509,71	1 263 863,45				
582	491 514,55	1 263 866,51	491 514,55	1 263 866,51				
2. Сведения о частях границ уточняемого земельного участка с кадастровым номером					67:25:0010609:2596			:
Обозначение части границ		Горизонтальное проложение (S), м	Описание прохождения части границ		Сведения о согласовании местоположения границ (согласовано/спорное)			
от т.	до т.							
1	2	3	4		5			
479	436	16,88	—		согласовано			
436	442	38,03						
442	426	25,96						



1	2	3	4	5
426	577	59,86	—	согласовано
577	579	6,02		
579	105	8,09		
105	104	53,78		
104	494	43,14		
494	479	17,06		

Вырез 1 из 1

582	583	1,42	—	согласовано
583	584	5,75		
584	585	1,44		
585	582	5,73		

**3. Сведения о характеристиках уточняемого земельного участка с кадастровым номером** 67:25:0010609:2596 :

№ п/п	Наименование характеристики	Значение характеристики
1	2	3
1.	Адрес земельного участка	Смоленская область, р-н Ярцевский, г Ярцево, ул Краснооктябрьская, д 29А
1.1.	Сведения о местоположении земельного участка (при отсутствии адреса) в структурированном в соответствии с федеральной информационной адресной системой виде	—
1.2.	Дополнительные сведения о местоположении земельного участка	—
2.	Площадь земельного участка ± величина погрешности определения (вычисления) площади ( $P \pm \Delta P$ ), м²	$3\,645 \pm 21,00$
3.	Формула, примененная для вычисления предельной погрешности определения площади земельного участка, с подставленными значениями и итоговые (вычисленные) значения	$3,5*0,10*\sqrt{(3\,645,00)} = 21$
4.	Площадь земельного участка согласно сведениям Единого государственного реестра недвижимости (Ркад), м²	3 645,00
5.	Оценка расхождения Р и Ркад ( $P - P_{кад}$ ), м²	0
6.	Предельный минимальный и максимальный размеры земельного участка ( $P_{мин}$ и $P_{макс}$ ), м²	— —
7.	Кадастровый или иной государственный учетный номер (инвентарный) здания, сооружения, объекта незавершенного строительства, расположенного на земельном участке	—
8.	Вид (виды) разрешенного использования	Под многоквартирным жилым домом



1	2				3		
8.1.	Дополнительные сведения об использовании земельного участка				—		
9.	Сведения о земельных участках (землях общего пользования, территории общего пользования), посредством которых обеспечивается доступ				—		
10.	Иные сведения				—		
4. Пояснения к сведениям об уточняемом земельном участке с кадастровым номером					67:25:0010609:2596 :		
1.	—						
1. Сведения о характерных точках границ уточняемого земельного участка с кадастровым номером					67:25:0010609:2601 :		
Система координат					МСК-67, зона 1 Зона № 1		
Обозначение характерных точек границ	Координаты, м				Метод определения координат	Формулы, примененные для расчета средней квадратической погрешности определения координат характерных точек границ (Mt), с подставленными в такие формулы значениями и итоговые (вычисленные) значения Mt, м	Описание закрепления точки
	содержатся в Едином государственном реестре недвижимости		определены в результате выполнения комплексных кадастровых работ				
	X	Y	X	Y			
1	2	3	4	5	6	7	8
586	491 162,59	1 263 829,39	491 162,59	1 263 829,39	—	0,10	—
567	491 199,49	1 263 864,02	491 199,49	1 263 864,02			Закрепление отсутствует
108	491 176,78	1 263 888,25	491 176,78	1 263 888,25			
587	491 173,43	1 263 891,95	491 173,43	1 263 891,95			
588	491 136,52	1 263 857,31	491 136,52	1 263 857,31			
2	491 101,69	1 263 824,61	491 101,69	1 263 824,61			
1	491 106,47	1 263 819,50	491 106,47	1 263 819,50			
261	491 125,45	1 263 799,42	491 125,45	1 263 799,42			
589	491 127,83	1 263 796,79	491 127,83	1 263 796,79			
586	491 162,59	1 263 829,39	491 162,59	1 263 829,39			
2. Сведения о частях границ уточняемого земельного участка с кадастровым номером					67:25:0010609:2601 :		
Обозначение части границ		Горизонтальное проложение (S), м	Описание прохождения части границ		Сведения о согласовании местоположения границ (согласовано/спорное)		
от т.	до т.						
1	2	3	4		5		
586	567	50,60	—		согласовано		



1	2	3	4	5
567	108	33,21	—	согласовано
108	587	4,99		
587	588	50,62		
588	2	47,77		
2	1	7,00		
1	261	27,63		
261	589	3,55		
589	586	47,66		

**3. Сведения о характеристиках уточняемого земельного участка с кадастровым номером** 67:25:0010609:2601 :

№ п/п	Наименование характеристики	Значение характеристики
1	2	3
1.	Адрес земельного участка	—
1.1.	Сведения о местоположении земельного участка (при отсутствии адреса) в структурированном в соответствии с федеральной информационной адресной системой виде	Российская Федерация, Смоленская область, Ярцевский р-н, Ярцево г, Рокоссовского ул
1.2.	Дополнительные сведения о местоположении земельного участка	—
2.	Площадь земельного участка ± величина погрешности определения (вычисления) площади ( $P \pm \Delta P$ ), м²	3 753 ± 21,00
3.	Формула, примененная для вычисления предельной погрешности определения площади земельного участка, с подставленными значениями и итоговые (вычисленные) значения	$3,5*0,10*\sqrt{(3\ 753,00)} = 21$
4.	Площадь земельного участка согласно сведениям Единого государственного реестра недвижимости (Ркад), м²	3 754,00
5.	Оценка расхождения Р и Ркад ( $P - P_{кад}$ ), м²	1
6.	Предельный минимальный и максимальный размеры земельного участка ( $P_{мин}$ и $P_{макс}$ ), м²	— —
7.	Кадастровый или иной государственный учетный номер (инвентарный) здания, сооружения, объекта незавершенного строительства, расположенного на земельном участке	—
8.	Вид (виды) разрешенного использования	под снос аварийного и строительство нового многоквартирного жилого дома
8.1.	Дополнительные сведения об использовании земельного участка	—



1	2				3		
9.	Сведения о земельных участках (землях общего пользования, территории общего пользования), посредством которых обеспечивается доступ				—		
10.	Иные сведения				—		
4. Пояснения к сведениям об уточняемом земельном участке с кадастровым номером					67:25:0010609:2601 :		
1.	—						
1. Сведения о характерных точках границ уточняемого земельного участка с кадастровым номером					67:25:0010609:2603 :		
Система координат МСК-67, зона 1					Зона № 1		
Обоз- начение харак- терных точек границ	Координаты, м				Метод определения координат	Формулы, примененные для расчета средней квадратической погрешности определения координат характерных точек границ (Mt), с подставленными в такие формулы значениями и итоговые (вычисленные) значения Mt, м	Описание закрепления точки
	содержатся в Едином государственном реестре недвижимости		определены в результате выполнения комплексных кадастровых работ				
	X	Y	X	Y			
1	2	3	4	5	6	7	8
588	491 136,52	1 263 857,31	491 136,52	1 263 857,31	—	0,10	—
587	491 173,43	1 263 891,95	491 173,43	1 263 891,95		0,30	
111	491 166,46	1 263 899,66	491 166,46	1 263 899,66			
58	491 161,18	1 263 900,91	491 161,18	1 263 900,91			
57	491 149,20	1 263 890,23	491 149,20	1 263 890,23			
56	491 115,91	1 263 926,62	491 115,91	1 263 926,62			
590	491 086,49	1 263 897,07	491 086,49	1 263 897,07			
4	491 089,89	1 263 893,45	491 089,89	1 263 893,45			
3	491 130,00	1 263 851,20	491 130,00	1 263 851,20			
588	491 136,52	1 263 857,31	491 136,52	1 263 857,31		0,10	
2. Сведения о частях границ уточняемого земельного участка с кадастровым номером					67:25:0010609:2603 :		
Обозначение части границ		Горизонтальное проложение (S), м	Описание прохождения части границ		Сведения о согласовании местоположения границ (согласовано/спорное)		
от т.	до т.						
1	2	3	4		5		
588	587	50,62	—		согласовано		
587	111	10,39					



1	2	3	4	5
111	58	5,43	—	согласовано
58	57	16,05		
57	56	49,32		
56	590	41,70		
590	4	4,97		
4	3	58,26		
3	588	8,94		

**3. Сведения о характеристиках уточняемого земельного участка с кадастровым номером** 67:25:0010609:2603 :

№ п/п	Наименование характеристики	Значение характеристики
1	2	3
1.	Адрес земельного участка	—
1.1.	Сведения о местоположении земельного участка (при отсутствии адреса) в структурированном в соответствии с федеральной информационной адресной системой виде	215806, Российская Федерация, Смоленская область, Ярцевский р-н, Ярцево г, Красноармейская ул, д 50
1.2.	Дополнительные сведения о местоположении земельного участка	—
2.	Площадь земельного участка ± величина погрешности определения (вычисления) площади ( $P \pm \Delta P$ ), м²	$2\,909 \pm 19,00$
3.	Формула, примененная для вычисления предельной погрешности определения площади земельного участка, с подставленными значениями и итоговые (вычисленные) значения	$3,5*0,10*\sqrt{(2\,909,00)} = 19$
4.	Площадь земельного участка согласно сведениям Единого государственного реестра недвижимости (Ркад), м²	2 909,00
5.	Оценка расхождения Р и Ркад ( $P - P_{кад}$ ), м²	0
6.	Предельный минимальный и максимальный размеры земельного участка ( $P_{мин}$ и $P_{макс}$ ), м²	— —
7.	Кадастровый или иной государственный учетный номер (инвентарный) здания, сооружения, объекта незавершенного строительства, расположенного на земельном участке	—
8.	Вид (виды) разрешенного использования	общественное управление
8.1.	Дополнительные сведения об использовании земельного участка	—
9.	Сведения о земельных участках (землях общего пользования, территории общего пользования), посредством которых обеспечивается доступ	—



1	2				3		
10.	Иные сведения				—		
4. Пояснения к сведениям об уточняемом земельном участке с кадастровым номером 67:25:0010609:2603 :							
1.	—						
1. Сведения о характерных точках границ уточняемого земельного участка с кадастровым номером 67:25:0010609:2615 :							
Система координат МСК-67, зона 1 Зона № 1							
Обозначение характерных точек границ	Координаты, м				Метод определения координат	Формулы, примененные для расчета средней квадратической погрешности определения координат характерных точек границ (Mt), с подставленными в такие формулы значениями и итоговые (вычисленные) значения Mt, м	Описание закрепления точки
	содержатся в Едином государственном реестре недвижимости		определены в результате выполнения комплексных кадастровых работ				
	X	Y	X	Y			
1	2	3	4	5	6	7	8
591	491 467,38	1 264 071,64	491 467,38	1 264 071,64	—	0,10	—
592	491 466,76	1 264 072,57	491 466,76	1 264 072,57			
14	491 468,80	1 264 073,92	491 468,80	1 264 073,92			
13	491 460,57	1 264 086,21	491 460,57	1 264 086,21			
12	491 458,40	1 264 084,73	491 458,40	1 264 084,73			
593	491 439,47	1 264 112,25	491 439,47	1 264 112,25			
594	491 417,24	1 264 097,14	491 417,24	1 264 097,14			
548	491 433,95	1 264 075,84	491 433,95	1 264 075,84			
547	491 445,27	1 264 058,42	491 445,27	1 264 058,42			
595	491 445,89	1 264 057,55	491 445,89	1 264 057,55			
591	491 467,38	1 264 071,64	491 467,38	1 264 071,64			
2. Сведения о частях границ уточняемого земельного участка с кадастровым номером 67:25:0010609:2615 :							
Обозначение части границ		Горизонтальное проложение (S), м	Описание прохождения части границ	Сведения о согласовании местоположения границ (согласовано/спорное)			
от т.	до т.						
1	2	3	4	5			
591	592	1,12	—	согласовано			
592	14	2,45					
14	13	14,79					
13	12	2,63					



1	2	3	4	5
12	593	33,40	—	согласовано
593	594	26,88		
594	548	27,07		
548	547	20,77		
547	595	1,07		
595	591	25,70		

**3. Сведения о характеристиках уточняемого земельного участка с кадастровым номером** 67:25:0010609:2615 **:**

№ п/п	Наименование характеристики	Значение характеристики
1	2	3
1.	Адрес земельного участка	—
1.1.	Сведения о местоположении земельного участка (при отсутствии адреса) в структурированном в соответствии с федеральной информационной адресной системой виде	215800, Российская Федерация, Смоленская область, Ярцевский р-н, Ярцево г, 50 лет Октября ул, д 18
1.2.	Дополнительные сведения о местоположении земельного участка	—
2.	Площадь земельного участка $\pm$ величина погрешности определения (вычисления) площади ( $P \pm \Delta P$ ), м <sup>2</sup>	1 302 $\pm$ 13,00
3.	Формула, примененная для вычисления предельной погрешности определения площади земельного участка, с подставленными значениями и итоговые (вычисленные) значения	$3,5*0,10*\sqrt{(1\ 302,00)} = 13$
4.	Площадь земельного участка согласно сведениям Единого государственного реестра недвижимости (Ркад), м <sup>2</sup>	1 302,00
5.	Оценка расхождения Р и Ркад ( $P - P_{кад}$ ), м <sup>2</sup>	0
6.	Предельный минимальный и максимальный размеры земельного участка ( $P_{мин}$ и $P_{макс}$ ), м <sup>2</sup>	— —
7.	Кадастровый или иной государственный учетный номер (инвентарный) здания, сооружения, объекта незавершенного строительства, расположенного на земельном участке	—
8.	Вид (виды) разрешенного использования	Магазины
8.1.	Дополнительные сведения об использовании земельного участка	—
9.	Сведения о земельных участках (землях общего пользования, территории общего пользования), посредством которых обеспечивается доступ	—
10.	Иные сведения	—



4. Пояснения к сведениям об уточняемом земельном участке с кадастровым номером 67:25:0010609:2615 :

1.	—
----	---

1. Сведения о характерных точках границ уточняемого земельного участка с кадастровым номером 67:25:0010609:2775 :

Система координат МСК-67, зона 1 Зона № 1

Обоз- начение харак- терных точек границ	Координаты, м				Метод определения координат	Формулы, примененные для расчета средней квадратической погрешности определения координат характерных точек границ (Mt), с подставленными в такие формулы значениями и итоговые (вычисленные) значения Mt, м	Описание закрепления точки
	содержатся в Едином государственном реестре недвижимости		определены в результате выполнения комплексных кадастровых работ				
	X	Y	X	Y			
1	2	3	4	5	6	7	8
596	491 318,71	1 263 803,73	491 318,71	1 263 803,73	—	0,10	долговременный межевой знак
597	491 298,65	1 263 829,54	491 298,65	1 263 829,54			
496	491 282,87	1 263 815,93	491 282,87	1 263 815,93			
495	491 305,04	1 263 790,30	491 305,04	1 263 790,30			
596	491 318,71	1 263 803,73	491 318,71	1 263 803,73			

2. Сведения о частях границ уточняемого земельного участка с кадастровым номером 67:25:0010609:2775 :

Обозначение части границ		Горизонтальное проложение (S), м	Описание прохождения части границ	Сведения о согласовании местоположения границ (согласовано/спорное)
от т.	до т.			
1	2	3	4	5
596	597	32,69	—	согласовано
597	496	20,84		
496	495	33,89		
495	596	19,16		

3. Сведения о характеристиках уточняемого земельного участка с кадастровым номером 67:25:0010609:2775 :

№ п/п	Наименование характеристики	Значение характеристики
1	2	3



1	2	3
1.	Адрес земельного участка	Российская Федерация, Смоленская область, р-н Ярцевский , г.п. Ярцевское, г Ярцево, ул Гагарина, з/у 24А
1.1.	Сведения о местоположении земельного участка (при отсутствии адреса) в структурированном в соответствии с федеральной информационной адресной системой виде	—
1.2.	Дополнительные сведения о местоположении земельного участка	—
2.	Площадь земельного участка $\pm$ величина погрешности определения (вычисления) площади ( $P \pm \Delta P$ ), м <sup>2</sup>	$664 \pm 9,00$
3.	Формула, примененная для вычисления предельной погрешности определения площади земельного участка, с подставленными значениями и итоговые (вычисленные) значения	$3,5*0,10*\sqrt{(664,00)} = 9$
4.	Площадь земельного участка согласно сведениям Единого государственного реестра недвижимости (Ркад), м <sup>2</sup>	664,00
5.	Оценка расхождения Р и Ркад ( $P - P_{кад}$ ), м <sup>2</sup>	0
6.	Предельный минимальный и максимальный размеры земельного участка ( $P_{мин}$ и $P_{макс}$ ), м <sup>2</sup>	— —
7.	Кадастровый или иной государственный учетный номер (инвентарный) здания, сооружения, объекта незавершенного строительства, расположенного на земельном участке	—
8.	Вид (виды) разрешенного использования	служебные гаражи
8.1.	Дополнительные сведения об использовании земельного участка	—
9.	Сведения о земельных участках (землях общего пользования, территории общего пользования), посредством которых обеспечивается доступ	—
10.	Иные сведения	—
<b>4. Пояснения к сведениям об уточняемом земельном участке с кадастровым номером</b>		<b>67:25:0010609:2775 :</b>
1.	—	



1. Сведения о характерных точках границ уточняемого земельного участка с кадастровым номером					67:25:0010609:2776		
Система координат					МСК-67, зона 1		
Обоз- начение харак- терных точек границ	Координаты, м				Метод определения координат	Формулы, примененные для расчета средней квадратической погрешности определения координат характерных точек границ (Mt), с подставленными в такие формулы значениями и итоговые (вычисленные) значения Mt, м	Описание закрепления точки
	содержатся в Едином государственном реестре недвижимости		определены в результате выполнения комплексных кадастровых работ				
	X	Y	X	Y			
1	2	3	4	5	6	7	8
596	491 318,71	1 263 803,73	491 318,71	1 263 803,73	—	0,10	долговременный межевой знак
598	491 336,52	1 263 821,28	491 336,52	1 263 821,28			
599	491 272,79	1 263 909,87	491 272,79	1 263 909,87			
132	491 251,89	1 263 890,12	491 251,89	1 263 890,12			
131	491 263,88	1 263 877,31	491 263,88	1 263 877,31			
130	491 265,48	1 263 875,14	491 265,48	1 263 875,14			
129	491 267,99	1 263 869,45	491 267,99	1 263 869,45			
135	491 271,07	1 263 843,93	491 271,07	1 263 843,93			
497	491 273,18	1 263 827,43	491 273,18	1 263 827,43			
496	491 282,87	1 263 815,93	491 282,87	1 263 815,93			
597	491 298,65	1 263 829,54	491 298,65	1 263 829,54			
596	491 318,71	1 263 803,73	491 318,71	1 263 803,73			



2. Сведения о частях границ уточняемого земельного участка с кадастровым номером 67:25:0010609:2776:

Обозначение части границ		Горизонтальное проложение (S), м	Описание прохождения части границ	Сведения о согласовании местоположения границ (согласовано/спорное)
от т.	до т.			
1	2	3	4	5
596	598	25,00	—	согласовано
598	599	109,13		
599	132	28,76		
132	131	17,55		
131	130	2,70		
130	129	6,22		
129	135	25,71		
135	497	16,63		
497	496	15,04		
496	597	20,84		
597	596	32,69		

3. Сведения о характеристиках уточняемого земельного участка с кадастровым номером 67:25:0010609:2776:

№ п/п	Наименование характеристики	Значение характеристики
1	2	3
1.	Адрес земельного участка	Российская Федерация, Смоленская область, Ярцевский муниципальный район, Ярцевское городское поселение, г. Ярцево, ул. Гагарина, участок 24
1.1.	Сведения о местоположении земельного участка (при отсутствии адреса) в структурированном в соответствии с федеральной информационной адресной системой виде	—
1.2.	Дополнительные сведения о местоположении земельного участка	—
2.	Площадь земельного участка ± величина погрешности определения (вычисления) площади (Р ± ΔР), м²	3 587 ± 21,00
3.	Формула, примененная для вычисления предельной погрешности определения площади земельного участка, с подставленными значениями и итоговые (вычисленные) значения	$3,5*0,10*\sqrt{(3\ 587,00)} = 21$
4.	Площадь земельного участка согласно сведениям Единого государственного реестра недвижимости (Ркад), м²	3 587,00
5.	Оценка расхождения Р и Ркад (Р - Ркад), м²	0



1	2				3		
6.	Пределный минимальный и максимальный размеры земельного участка (Рмин и Рмакс), м²				— —		
7.	Кадастровый или иной государственный учетный номер (инвентарный) здания, сооружения, объекта незавершенного строительства, расположенного на земельном участке				—		
8.	Вид (виды) разрешенного использования				под строительство торгово-административного здания		
8.1.	Дополнительные сведения об использовании земельного участка				—		
9.	Сведения о земельных участках (землях общего пользования, территории общего пользования), посредством которых обеспечивается доступ				—		
10.	Иные сведения				—		
4. Пояснения к сведениям об уточняемом земельном участке с кадастровым номером					67:25:0010609:2776 :		
1.	—						
1. Сведения о характерных точках границ уточняемого земельного участка с кадастровым номером					67:25:0010609:2784 :		
Система координат МСК-67, зона 1					Зона № 1		
Обоз- начение харак- терных точек границ	Координаты, м				Метод определения координат	Формулы, примененные для расчета средней квадратической погрешности определения координат характерных точек границ (Mt), с подставленными в такие формулы значениями и итоговые (вычисленные) значения Mt, м	Описание закрепления точки
	содержатся в Едином государственном реестре недвижимости		определены в результате выполнения комплексных кадастровых работ				
	X	Y	X	Y			
1	2	3	4	5	6	7	8
600	491 564,78	1 263 551,53	491 564,78	1 263 551,53	Геодезический метод	0,10	Закрепление отсутствует
601	491 618,36	1 263 590,70	491 618,36	1 263 590,70			
151	491 606,11	1 263 608,03	491 606,11	1 263 608,03			
169	491 575,41	1 263 585,26	491 575,41	1 263 585,26			
168	491 573,01	1 263 588,58	491 573,01	1 263 588,58			
167	491 561,71	1 263 580,41	491 561,71	1 263 580,41			
166	491 555,76	1 263 588,62	491 555,76	1 263 588,62			
165	491 554,81	1 263 587,92	491 554,81	1 263 587,92			
164	491 552,04	1 263 591,81	491 552,04	1 263 591,81			
163	491 549,66	1 263 590,23	491 549,66	1 263 590,23			



1	2	3	4	5	6	7	8
162	491 546,37	1 263 595,03	491 546,37	1 263 595,03	Геодезический метод	0,10	Закрепление отсутствует
161	491 548,59	1 263 596,67	491 548,59	1 263 596,67			
160	491 546,25	1 263 599,97	491 546,25	1 263 599,97			
159	491 547,15	1 263 600,59	491 547,15	1 263 600,59			
158	491 540,82	1 263 609,44	491 540,82	1 263 609,44			
157	491 551,85	1 263 617,21	491 551,85	1 263 617,21			
156	491 548,96	1 263 623,00	491 548,96	1 263 623,00			
155	491 580,62	1 263 644,05	491 580,62	1 263 644,05			
602	491 562,28	1 263 670,09	491 562,28	1 263 670,09			
603	491 508,83	1 263 629,68	491 508,83	1 263 629,68			
600	491 564,78	1 263 551,53	491 564,78	1 263 551,53			

**2. Сведения о частях границ уточняемого земельного участка с кадастровым номером** 67:25:0010609:2784 :

Обозначение части границ		Горизонтальное проложение (S), м	Описание прохождения части границ	Сведения о согласовании местоположения границ (согласовано/спорное)
от т.	до т.			
1	2	3	4	5
600	601	66,37	—	согласовано
601	151	21,22		
151	169	38,22		
169	168	4,10		
168	167	13,94		
167	166	10,14		
166	165	1,18		
165	164	4,78		
164	163	2,86		
163	162	5,82		
162	161	2,76		
161	160	4,05		
160	159	1,09		
159	158	10,88		
158	157	13,49		
157	156	6,47		
156	155	38,02		
155	602	31,85		
602	603	67,01		



1	2	3	4	5
603	600	96,11	—	согласовано
3. Сведения о характеристиках уточняемого земельного участка с кадастровым номером			67:25:0010609:2784	
№ п/п	Наименование характеристики		Значение характеристики	
1	2		3	
1.	Адрес земельного участка		—	
1.1.	Сведения о местоположении земельного участка (при отсутствии адреса) в структурированном в соответствии с федеральной информационной адресной системой виде		Российская Федерация, Смоленская область, Ярцевский р-н, Ярцево г, Гагарина ул	
1.2.	Дополнительные сведения о местоположении земельного участка		—	
2.	Площадь земельного участка ± величина погрешности определения (вычисления) площади (Р ± ΔР), м²		4 178 ± 23,00	
3.	Формула, примененная для вычисления предельной погрешности определения площади земельного участка, с подставленными значениями и итоговые (вычисленные) значения		3,5*0,10*√(4 178,00) = 23	
4.	Площадь земельного участка согласно сведениям Единого государственного реестра недвижимости (Ркад), м²		4 178,00	
5.	Оценка расхождения Р и Ркад (Р - Ркад), м²		0	
6.	Предельный минимальный и максимальный размеры земельного участка (Рмин и Рмакс), м²		— —	
7.	Кадастровый или иной государственный учетный номер (инвентарный) здания, сооружения, объекта незавершенного строительства, расположенного на земельном участке		—	
8.	Вид (виды) разрешенного использования		под здание	
8.1.	Дополнительные сведения об использовании земельного участка		—	
9.	Сведения о земельных участках (землях общего пользования, территории общего пользования), посредством которых обеспечивается доступ		—	
10.	Иные сведения		—	
4. Пояснения к сведениям об уточняемом земельном участке с кадастровым номером			67:25:0010609:2784	
1.	—			



1. Сведения о характерных точках границ уточняемого земельного участка с кадастровым номером

67:25:0010609:2813

Система координат

МСК-67, зона 1

Зона №

1

Обоз- начение харак- терных точек границ	Координаты, м				Метод определения координат	Формулы, примененные для расчета средней квадратической погрешности определения координат характерных точек границ (Mt), с подставленными в такие формулы значениями и итоговые (вычисленные) значения Mt, м	Описание закрепления точки
	содержатся в Едином государственном реестре недвижимости		определены в результате выполнения комплексных кадастровых работ				
	X	Y	X	Y			
1	2	3	4	5	6	7	8
604	491 373,25	1 263 775,38	491 373,25	1 263 775,38	—	0,10	Закрепление отсутствует
569	491 367,89	1 263 782,82	491 367,89	1 263 782,82		—	
573	491 332,17	1 263 751,43	491 332,17	1 263 751,43		0,10	
605	491 353,84	1 263 722,87	491 353,84	1 263 722,87			
606	491 362,78	1 263 729,93	491 362,78	1 263 729,93			
607	491 363,82	1 263 731,81	491 363,82	1 263 731,81			
608	491 371,30	1 263 721,80	491 371,30	1 263 721,80			
609	491 393,41	1 263 737,82	491 393,41	1 263 737,82			
610	491 398,00	1 263 741,03	491 398,00	1 263 741,03			
604	491 373,25	1 263 775,38	491 373,25	1 263 775,38			

2. Сведения о частях границ уточняемого земельного участка с кадастровым номером

67:25:0010609:2813

Обозначение части границ		Горизонтальное проложение (S), м	Описание прохождения части границ	Сведения о согласовании местоположения границ (согласовано/спорное)
от т.	до т.			
1	2	3	4	5
604	569	9,17	—	согласовано
569	573	47,55		
573	605	35,85		
605	606	11,39		
606	607	2,15		
607	608	12,50		
608	609	27,30		
609	610	5,60		
610	604	42,34		



<b>3. Сведения о характеристиках уточняемого земельного участка с кадастровым номером</b> <u>67:25:0010609:2813</u> :		
№ п/п	Наименование характеристики	Значение характеристики
1	2	3
1.	Адрес земельного участка	—
1.1.	Сведения о местоположении земельного участка (при отсутствии адреса) в структурированном в соответствии с федеральной информационной адресной системой виде	Российская Федерация, Смоленская область, Ярцевский р-н, Ярцево г, Гагарина ул
1.2.	Дополнительные сведения о местоположении земельного участка	—
2.	Площадь земельного участка ± величина погрешности определения (вычисления) площади ( $P \pm \Delta P$ ), м²	2 149 ± 16,00
3.	Формула, примененная для вычисления предельной погрешности определения площади земельного участка, с подставленными значениями и итоговые (вычисленные) значения	$3,5*0,10*\sqrt{(2\ 149,00)} = 16$
4.	Площадь земельного участка согласно сведениям Единого государственного реестра недвижимости (Ркад), м²	2 149,00
5.	Оценка расхождения Р и Ркад ( $P - P_{кад}$ ), м²	0
6.	Предельный минимальный и максимальный размеры земельного участка (Рмин и Рмакс), м²	— —
7.	Кадастровый или иной государственный учетный номер (инвентарный) здания, сооружения, объекта незавершенного строительства, расположенного на земельном участке	—
8.	Вид (виды) разрешенного использования	Магазины
8.1.	Дополнительные сведения об использовании земельного участка	—
9.	Сведения о земельных участках (землях общего пользования, территории общего пользования), посредством которых обеспечивается доступ	—
10.	Иные сведения	—
<b>4. Пояснения к сведениям об уточняемом земельном участке с кадастровым номером</b> <u>67:25:0010609:2813</u> :		
1.	—	



1. Сведения о характерных точках границ уточняемого земельного участка с кадастровым номером

67:25:0010609:39

:

Система координат

МСК-67, зона 1

Зона №

1

Обоз- начение харак- терных точек границ	Координаты, м				Метод определения координат	Формулы, примененные для расчета средней квадратической погрешности определения координат характерных точек границ (Mt), с подставленными в такие формулы значениями и итоговые (вычисленные) значения Mt, м	Описание закрепления точки
	содержатся в Едином государственном реестре недвижимости		определены в результате выполнения комплексных кадастровых работ				
	X	Y	X	Y			
1	2	3	4	5	6	7	8
78	491 071,52	1 263 679,13	491 071,52	1 263 679,13	—	0,30	—
79	491 123,99	1 263 628,45	491 123,99	1 263 628,45		0,10	Закрепление отсутствует
80	491 137,81	1 263 642,25	491 137,81	1 263 642,25			
81	491 122,23	1 263 657,67	491 122,23	1 263 657,67			
82	491 140,57	1 263 675,85	491 140,57	1 263 675,85			
83	491 135,21	1 263 678,54	491 135,21	1 263 678,54		0,30	—
84	491 132,21	1 263 681,34	491 132,21	1 263 681,34			
85	491 117,59	1 263 696,71	491 117,59	1 263 696,71		0,10	Закрепление отсутствует
86	491 114,76	1 263 699,68	491 114,76	1 263 699,68			
87	491 077,03	1 263 684,43	491 077,03	1 263 684,43			
78	491 071,52	1 263 679,13	491 071,52	1 263 679,13		0,30	—

2. Сведения о частях границ уточняемого земельного участка с кадастровым номером

67:25:0010609:39

:

Обозначение части границ		Горизонтальное проложение (S), м	Описание прохождения части границ	Сведения о согласовании местоположения границ (согласовано/спорное)
от т.	до т.			
1	2	3	4	5
78	79	72,95	—	согласовано
79	80	19,53		
80	81	21,92		
81	82	25,82		
82	83	6,00		
83	84	4,10		
84	85	21,21		
85	86	4,10		



1	2	3	4	5
86	87	40,70	—	согласовано
87	78	7,65		
3. Сведения о характеристиках уточняемого земельного участка с кадастровым номером			67:25:0010609:39	
№ п/п	Наименование характеристики		Значение характеристики	
1	2		3	
1.	Адрес земельного участка		—	
1.1.	Сведения о местоположении земельного участка (при отсутствии адреса) в структурированном в соответствии с федеральной информационной адресной системой виде		Российская Федерация, Смоленская область, Ярцевский р-н, Ярцево г, Чайковского ул, д 29	
1.2.	Дополнительные сведения о местоположении земельного участка		—	
2.	Площадь земельного участка ± величина погрешности определения (вычисления) площади (P ± ΔP), м²		2 400 ± 17,00	
3.	Формула, примененная для вычисления предельной погрешности определения площади земельного участка, с подставленными значениями и итоговые (вычисленные) значения		3,5*0,10*√(2 400,00) = 17	
4.	Площадь земельного участка согласно сведениям Единого государственного реестра недвижимости (Ркад), м²		2 400,00	
5.	Оценка расхождения Р и Ркад (Р - Ркад), м²		0	
6.	Предельный минимальный и максимальный размеры земельного участка (Рмин и Рмакс), м²		— —	
7.	Кадастровый или иной государственный учетный номер (инвентарный) здания, сооружения, объекта незавершенного строительства, расположенного на земельном участке		—	
8.	Вид (виды) разрешенного использования		общественное управление	
8.1.	Дополнительные сведения об использовании земельного участка		—	
9.	Сведения о земельных участках (землях общего пользования, территории общего пользования), посредством которых обеспечивается доступ		—	
10.	Иные сведения		—	
4. Пояснения к сведениям об уточняемом земельном участке с кадастровым номером			67:25:0010609:39	
1.	—			



1. Сведения о характерных точках границ уточняемого земельного участка с кадастровым номером67:25:0010609:41:

Система координатМСК-67, зона 1Зона №1

Обоз- начение харак- терных точек границ	Координаты, м				Метод определения координат	Формулы, примененные для расчета средней квадратической погрешности определения координат характерных точек границ (Mt), с подставленными в такие формулы значениями и итоговые (вычисленные) значения Mt, м	Описание закрепления точки
	содержатся в Едином государственном реестре недвижимости		определены в результате выполнения комплексных кадастровых работ				
	X	Y	X	Y			
1	2	3	4	5	6	7	8
52	491 206,82	1 263 675,00	491 206,82	1 263 675,00	—	0,30	—
88	491 140,49	1 263 612,33	491 140,49	1 263 612,33		0,10	Закрепление отсутствует
89	491 176,63	1 263 577,08	491 176,63	1 263 577,08			
90	491 217,63	1 263 614,79	491 217,63	1 263 614,79			
91	491 221,13	1 263 620,24	491 221,13	1 263 620,24			
92	491 235,82	1 263 632,48	491 235,82	1 263 632,48			
93	491 236,46	1 263 635,76	491 236,46	1 263 635,76		0,30	—
94	491 236,05	1 263 638,94	491 236,05	1 263 638,94			
53	491 220,21	1 263 661,37	491 220,21	1 263 661,37			
52	491 206,82	1 263 675,00	491 206,82	1 263 675,00			

2. Сведения о частях границ уточняемого земельного участка с кадастровым номером67:25:0010609:41:

Обозначение части границ		Горизонтальное проложение (S), м	Описание прохождения части границ	Сведения о согласовании местоположения границ (согласовано/спорное)
от т.	до т.			
1	2	3	4	5
52	88	91,25	—	согласовано
88	89	50,48		
89	90	55,70		
90	91	6,48		
91	92	19,12		
92	93	3,34		
93	94	3,21		
94	53	27,46		
53	52	19,11		



3. Сведения о характеристиках уточняемого земельного участка с кадастровым номером 67:25:0010609:41 :		
№ п/п	Наименование характеристики	Значение характеристики
1	2	3
1.	Адрес земельного участка	—
1.1.	Сведения о местоположении земельного участка (при отсутствии адреса) в структурированном в соответствии с федеральной информационной адресной системой виде	215800, Российская Федерация, Смоленская область, Ярцевский р-н, Ярцево г, Братьев Шаршановых ул
1.2.	Дополнительные сведения о местоположении земельного участка	—
2.	Площадь земельного участка ± величина погрешности определения (вычисления) площади ( $P \pm \Delta P$ ), м²	4 507 ± 23,00
3.	Формула, примененная для вычисления предельной погрешности определения площади земельного участка, с подставленными значениями и итоговые (вычисленные) значения	$3,5*0,10*\sqrt{(4\ 507,00)} = 23$
4.	Площадь земельного участка согласно сведениям Единого государственного реестра недвижимости (Ркад), м²	4 507,00
5.	Оценка расхождения Р и Ркад ( $P - P_{кад}$ ), м²	0
6.	Предельный минимальный и максимальный размеры земельного участка ( $P_{мин}$ и $P_{макс}$ ), м²	— —
7.	Кадастровый или иной государственный учетный номер (инвентарный) здания, сооружения, объекта незавершенного строительства, расположенного на земельном участке	—
8.	Вид (виды) разрешенного использования	Под детскую поликлинику
8.1.	Дополнительные сведения об использовании земельного участка	—
9.	Сведения о земельных участках (землях общего пользования, территории общего пользования), посредством которых обеспечивается доступ	—
10.	Иные сведения	—
4. Пояснения к сведениям об уточняемом земельном участке с кадастровым номером 67:25:0010609:41 :		
1.	—	



1. Сведения о характерных точках границ уточняемого земельного участка с кадастровым номером

67:25:0010609:46

:

Система координат

МСК-67, зона 1

Зона №

1

Обоз- начение харак- терных точек границ	Координаты, м				Метод определения координат	Формулы, примененные для расчета средней квадратической погрешности определения координат характерных точек границ (Mt), с подставленными в такие формулы значениями и итоговые (вычисленные) значения Mt, м	Описание закрепления точки	
	содержатся в Едином государственном реестре недвижимости		определены в результате выполнения комплексных кадастровых работ					
	X	Y	X	Y				
1	2	3	4	5	6	7	8	
95	491 279,27	1 263 745,01	491 279,27	1 263 745,01	—	0,30	—	
96	491 246,18	1 263 713,40	491 246,18	1 263 713,40				
97	491 248,19	1 263 711,38	491 248,19	1 263 711,38				
98	491 259,39	1 263 699,49	491 259,39	1 263 699,49				
99	491 284,51	1 263 722,65	491 284,51	1 263 722,65				
100	491 287,46	1 263 725,38	491 287,46	1 263 725,38				
101	491 293,41	1 263 730,87	491 293,41	1 263 730,87				
102	491 281,51	1 263 742,77	491 281,51	1 263 742,77				
95	491 279,27	1 263 745,01	491 279,27	1 263 745,01				
2. Сведения о частях границ уточняемого земельного участка с кадастровым номером					67:25:0010609:46			:
Обозначение части границ		Горизонтальное проложение (S), м	Описание прохождения части границ	Сведения о согласовании местоположения границ (согласовано/спорное)				
от т.	до т.							
1	2	3	4	5				
95	96	45,76	—	согласовано				
96	97	2,85						
97	98	16,33						
98	99	34,17						
99	100	4,02						
100	101	8,10						
101	102	16,83						
102	95	3,17						
3. Сведения о характеристиках уточняемого земельного участка с кадастровым номером					67:25:0010609:46			:
№ п/п	Наименование характеристики			Значение характеристики				



1	2	3
1.	Адрес земельного участка	—
1.1.	Сведения о местоположении земельного участка (при отсутствии адреса) в структурированном в соответствии с федеральной информационной адресной системой виде	Российская Федерация, Смоленская область, Ярцевский р-н, Ярцево г, Братьев Шаршановых ул, д 56А
1.2.	Дополнительные сведения о местоположении земельного участка	—
2.	Площадь земельного участка $\pm$ величина погрешности определения (вычисления) площади ( $P \pm \Delta P$ ), м <sup>2</sup>	901 $\pm$ 11,00
3.	Формула, примененная для вычисления предельной погрешности определения площади земельного участка, с подставленными значениями и итоговые (вычисленные) значения	$3,5*0,10*\sqrt{(901,00)} = 11$
4.	Площадь земельного участка согласно сведениям Единого государственного реестра недвижимости (Ркад), м <sup>2</sup>	901,00
5.	Оценка расхождения Р и Ркад ( $P - P_{кад}$ ), м <sup>2</sup>	0
6.	Предельный минимальный и максимальный размеры земельного участка ( $P_{мин}$ и $P_{макс}$ ), м <sup>2</sup>	— —
7.	Кадастровый или иной государственный учетный номер (инвентарный) здания, сооружения, объекта незавершенного строительства, расположенного на земельном участке	—
8.	Вид (виды) разрешенного использования	Под строительство административного здания
8.1.	Дополнительные сведения об использовании земельного участка	—
9.	Сведения о земельных участках (землях общего пользования, территории общего пользования), посредством которых обеспечивается доступ	—
10.	Иные сведения	—
<b>4. Пояснения к сведениям об уточняемом земельном участке с кадастровым номером</b>		<b>67:25:0010609:46 :</b>
1.	—	



1. Сведения о характерных точках границ уточняемого земельного участка с кадастровым номером					67:25:0010609:5			:
Система координат					МСК-67, зона 1			Зона № 1
Обоз- начение харак- терных точек границ	Координаты, м				Метод определения координат	Формулы, примененные для расчета средней квадратической погрешности определения координат характерных точек границ (Mt), с подставленными в такие формулы значениями и итоговые (вычисленные) значения Mt, м	Описание закрепления точки	
	содержатся в Едином государственном реестре недвижимости		определены в результате выполнения комплексных кадастровых работ					
	X	Y	X	Y				
1	2	3	4	5	6	7	8	
12	491 458,40	1 264 084,73	491 458,40	1 264 084,73	—	0,10	—	
13	491 460,57	1 264 086,21	491 460,57	1 264 086,21				
14	491 468,80	1 264 073,92	491 468,80	1 264 073,92				
15	491 470,93	1 264 075,32	491 470,93	1 264 075,32	Геодезический метод	—	Закрепление отсутствует	
16	491 443,70	1 264 117,55	491 443,70	1 264 117,55		0,30		
17	491 438,51	1 264 113,65	491 438,51	1 264 113,65				
12	491 458,40	1 264 084,73	491 458,40	1 264 084,73	—	0,10	—	
2. Сведения о частях границ уточняемого земельного участка с кадастровым номером					67:25:0010609:5			:
Обозначение части границ		Горизонтальное проложение (S), м	Описание прохождения части границ		Сведения о согласовании местоположения границ (согласовано/спорное)			
от т.	до т.							
1	2	3	4		5			
12	13	2,63	—		согласовано			
13	14	14,79						
14	15	2,55						
15	16	50,25						
16	17	6,49						
17	12	35,10						
3. Сведения о характеристиках уточняемого земельного участка с кадастровым номером					67:25:0010609:5			:
№ п/п	Наименование характеристики			Значение характеристики				
1	2			3				



1	2	3
1.	Адрес земельного участка	—
1.1.	Сведения о местоположении земельного участка (при отсутствии адреса) в структурированном в соответствии с федеральной информационной адресной системой виде	Российская Федерация, Смоленская область, Ярцевский р-н, Ярцево г, 50 лет Октября ул
1.2.	Дополнительные сведения о местоположении земельного участка	—
2.	Площадь земельного участка $\pm$ величина погрешности определения (вычисления) площади ( $P \pm \Delta P$ ), м <sup>2</sup>	$250 \pm 6,00$
3.	Формула, примененная для вычисления предельной погрешности определения площади земельного участка, с подставленными значениями и итоговые (вычисленные) значения	$3,5*0,10*\sqrt{(250,00)} = 6$
4.	Площадь земельного участка согласно сведениям Единого государственного реестра недвижимости (Ркад), м <sup>2</sup>	250,00
5.	Оценка расхождения Р и Ркад ( $P - P_{кад}$ ), м <sup>2</sup>	0
6.	Предельный минимальный и максимальный размеры земельного участка (Рмин и Рмакс), м <sup>2</sup>	— —
7.	Кадастровый или иной государственный учетный номер (инвентарный) здания, сооружения, объекта незавершенного строительства, расположенного на земельном участке	—
8.	Вид (виды) разрешенного использования	Магазины (благоустройство без строительства зданий и сооружений)
8.1.	Дополнительные сведения об использовании земельного участка	—
9.	Сведения о земельных участках (землях общего пользования, территории общего пользования), посредством которых обеспечивается доступ	—
10.	Иные сведения	—
<b>4. Пояснения к сведениям об уточняемом земельном участке с кадастровым номером</b>		<b>67:25:0010609:5 :</b>
1.	—	



1. Сведения о характерных точках границ уточняемого земельного участка с кадастровым номером

67:25:0010609:51

:

Система координат

МСК-67, зона 1

Зона №

1

Обоз- начение харак- терных точек границ	Координаты, м				Метод определения координат	Формулы, примененные для расчета средней квадратической погрешности определения координат характерных точек границ (Mt), с подставленными в такие формулы значениями и итоговые (вычисленные) значения Mt, м	Описание закрепления точки
	содержатся в Едином государственном реестре недвижимости		определены в результате выполнения комплексных кадастровых работ				
	X	Y	X	Y			
1	2	3	4	5	6	7	8
103	491 575,18	1 263 800,48	491 575,18	1 263 800,48	—	0,10	Закрепление отсутствует
104	491 561,09	1 263 822,69	491 561,09	1 263 822,69			
105	491 516,29	1 263 792,93	491 516,29	1 263 792,93			
106	491 526,41	1 263 778,98	491 526,41	1 263 778,98		0,30	—
107	491 536,73	1 263 775,56	491 536,73	1 263 775,56		0,10	Закрепление отсутствует
103	491 575,18	1 263 800,48	491 575,18	1 263 800,48			

2. Сведения о частях границ уточняемого земельного участка с кадастровым номером

67:25:0010609:51

:

Обозначение части границ		Горизонтальное проложение (S), м	Описание прохождения части границ	Сведения о согласовании местоположения границ (согласовано/спорное)
от т.	до т.			
1	2	3	4	5
103	104	26,30	—	согласовано
104	105	53,78		
105	106	17,23		
106	107	10,87		
107	103	45,82		

3. Сведения о характеристиках уточняемого земельного участка с кадастровым номером

67:25:0010609:51

:

№ п/п	Наименование характеристики	Значение характеристики
1	2	3



1	2	3
1.	Адрес земельного участка	—
1.1.	Сведения о местоположении земельного участка (при отсутствии адреса) в структурированном в соответствии с федеральной информационной адресной системой виде	Российская Федерация, Смоленская область, Ярцевский р-н, Ярцево г, Краснооктябрьская ул
1.2.	Дополнительные сведения о местоположении земельного участка	—
2.	Площадь земельного участка $\pm$ величина погрешности определения (вычисления) площади ( $P \pm \Delta P$ ), м <sup>2</sup>	$1\,350 \pm 13,00$
3.	Формула, примененная для вычисления предельной погрешности определения площади земельного участка, с подставленными значениями и итоговые (вычисленные) значения	$3,5*0,10*\sqrt{(1\,350,00)} = 13$
4.	Площадь земельного участка согласно сведениям Единого государственного реестра недвижимости (Ркад), м <sup>2</sup>	1 350,00
5.	Оценка расхождения Р и Ркад ( $P - P_{кад}$ ), м <sup>2</sup>	0
6.	Предельный минимальный и максимальный размеры земельного участка ( $P_{мин}$ и $P_{макс}$ ), м <sup>2</sup>	— —
7.	Кадастровый или иной государственный учетный номер (инвентарный) здания, сооружения, объекта незавершенного строительства, расположенного на земельном участке	—
8.	Вид (виды) разрешенного использования	Под зданием котельной №8
8.1.	Дополнительные сведения об использовании земельного участка	—
9.	Сведения о земельных участках (землях общего пользования, территории общего пользования), посредством которых обеспечивается доступ	—
10.	Иные сведения	—
<b>4. Пояснения к сведениям об уточняемом земельном участке с кадастровым номером</b>		<b>67:25:0010609:51 :</b>
1.	—	



1. Сведения о характерных точках границ уточняемого земельного участка с кадастровым номером						67:25:0010609:52		:
Система координат				МСК-67, зона 1		Зона № 1		
Обозначение характерных точек границ	Координаты, м				Метод определения координат	Формулы, примененные для расчета средней квадратической погрешности определения координат характерных точек границ (Mt), с подставленными в такие формулы значениями и итоговые (вычисленные) значения Mt, м	Описание закрепления точки	
	содержатся в Едином государственном реестре недвижимости		определены в результате выполнения комплексных кадастровых работ					
	X	Y	X	Y				
1	2	3	4	5	6	7	8	
108	491 176,78	1 263 888,25	491 176,78	1 263 888,25	—	0,10	Закрепление отсутствует	
109	491 192,77	1 263 902,35	491 192,77	1 263 902,35				
110	491 182,44	1 263 913,76	491 182,44	1 263 913,76				
111	491 166,46	1 263 899,66	491 166,46	1 263 899,66			—	
108	491 176,78	1 263 888,25	491 176,78	1 263 888,25			Закрепление отсутствует	
2. Сведения о частях границ уточняемого земельного участка с кадастровым номером						67:25:0010609:52		:
Обозначение части границ		Горизонтальное проложение (S), м	Описание прохождения части границ		Сведения о согласовании местоположения границ (согласовано/спорное)			
от т.	до т.							
1	2	3	4		5			
108	109	21,32	—		согласовано			
109	110	15,39						
110	111	21,31						
111	108	15,38						
3. Сведения о характеристиках уточняемого земельного участка с кадастровым номером						67:25:0010609:52		:
№ п/п	Наименование характеристики				Значение характеристики			
1	2				3			
1.	Адрес земельного участка				—			
1.1.	Сведения о местоположении земельного участка (при отсутствии адреса) в структурированном в соответствии с федеральной информационной адресной системой виде				Российская Федерация, Смоленская область, Ярцевский р-н, Ярцево г, Рокоссовского ул			
1.2.	Дополнительные сведения о местоположении земельного участка				—			



1	2				3		
2.	Площадь земельного участка ± величина погрешности определения (вычисления) площади (Р ± ΔР), м²				328 ± 6,00		
3.	Формула, примененная для вычисления предельной погрешности определения площади земельного участка, с подставленными значениями и итоговые (вычисленные) значения				3,5*0,10*√(328,00) = 6		
4.	Площадь земельного участка согласно сведениям Единого государственного реестра недвижимости (Ркад), м²				328,00		
5.	Оценка расхождения Р и Ркад (Р - Ркад), м²				0		
6.	Предельный минимальный и максимальный размеры земельного участка (Рмин и Рмакс), м²				— —		
7.	Кадастровый или иной государственный учетный номер (инвентарный) здания, сооружения, объекта незавершенного строительства, расположенного на земельном участке				—		
8.	Вид (виды) разрешенного использования				Под ЦТП №1		
8.1.	Дополнительные сведения об использовании земельного участка				—		
9.	Сведения о земельных участках (землях общего пользования, территории общего пользования), посредством которых обеспечивается доступ				—		
10.	Иные сведения				—		
4. Пояснения к сведениям об уточняемом земельном участке с кадастровым номером					67:25:0010609:52 :		
1.	—						
1. Сведения о характерных точках границ уточняемого земельного участка с кадастровым номером					67:25:0010609:53 :		
Система координат МСК-67, зона 1					Зона № 1		
Обоз- начение харак- терных точек границ	Координаты, м				Метод определения координат	Формулы, примененные для расчета средней квадратической погрешности определения координат характерных точек границ (Mt), с подставленными в такие формулы значениями и итоговые (вычисленные) значения Mt, м	Описание закрепления точки
	содержатся в Едином государственном реестре недвижимости		определены в результате выполнения комплексных кадастровых работ				
	X	Y	X	Y			
1	2	3	4	5	6	7	8
112	491 220,21	1 263 661,38	491 220,21	1 263 661,38	—	0,30	—



1	2	3	4	5	6	7	8
113	491 227,49	1 263 651,06	491 227,49	1 263 651,06	—	0,30	—
114	491 259,78	1 263 682,96	491 259,78	1 263 682,96			
115	491 260,75	1 263 683,93	491 260,75	1 263 683,93			
54	491 251,80	1 263 692,50	491 251,80	1 263 692,50			
116	491 251,15	1 263 691,87	491 251,15	1 263 691,87			
112	491 220,21	1 263 661,38	491 220,21	1 263 661,38			

**2. Сведения о частях границ уточняемого земельного участка с кадастровым номером** 67:25:0010609:53 :

Обозначение части границ		Горизонтальное проложение (S), м	Описание прохождения части границ	Сведения о согласовании местоположения границ (согласовано/спорное)
от т.	до т.			
1	2	3	4	5
112	113	12,63	—	согласовано
113	114	45,39		
114	115	1,37		
115	54	12,39		
54	116	0,91		
116	112	43,44		

**3. Сведения о характеристиках уточняемого земельного участка с кадастровым номером** 67:25:0010609:53 :

№ п/п	Наименование характеристики	Значение характеристики
1	2	3
1.	Адрес земельного участка	Российская Федерация, Смоленская область, р-н. Ярцевский, г. Ярцево, ул. Братьев Шаршановых, 60А
1.1.	Сведения о местоположении земельного участка (при отсутствии адреса) в структурированном в соответствии с федеральной информационной адресной системой виде	—
1.2.	Дополнительные сведения о местоположении земельного участка	—
2.	Площадь земельного участка ± величина погрешности определения (вычисления) площади ( $P \pm \Delta P$ ), м²	$566 \pm 8,00$
3.	Формула, примененная для вычисления предельной погрешности определения площади земельного участка, с подставленными значениями и итоговые (вычисленные) значения	$3,5 * 0,10 * \sqrt{(566,00)} = 8$
4.	Площадь земельного участка согласно сведениям Единого государственного реестра недвижимости (Ркад), м²	566,00



1	2				3		
5.	Оценка расхождения Р и Ркад (Р - Ркад), м²				0		
6.	Предельный минимальный и максимальный размеры земельного участка (Рмин и Рмакс), м²				— —		
7.	Кадастровый или иной государственный учетный номер (инвентарный) здания, сооружения, объекта незавершенного строительства, расположенного на земельном участке				—		
8.	Вид (виды) разрешенного использования				Под расширение территории для реконструкции магазина		
8.1.	Дополнительные сведения об использовании земельного участка				—		
9.	Сведения о земельных участках (землях общего пользования, территории общего пользования), посредством которых обеспечивается доступ				—		
10.	Иные сведения				—		
4. Пояснения к сведениям об уточняемом земельном участке с кадастровым номером					67:25:0010609:53 :		
1.	—						
1. Сведения о характерных точках границ уточняемого земельного участка с кадастровым номером					67:25:0010609:54 :		
Система координат МСК-67, зона 1					Зона № 1		
Обоз- начение харак- терных точек границ	Координаты, м				Метод определения координат	Формулы, примененные для расчета средней квадратической погрешности определения координат характерных точек границ (Mt), с подставленными в такие формулы значениями и итоговые (вычисленные) значения Mt, м	Описание закрепления точки
	содержатся в Едином государственном реестре недвижимости		определены в результате выполнения комплексных кадастровых работ				
	X	Y	X	Y			
1	2	3	4	5	6	7	8
117	491 260,55	1 263 929,90	491 260,55	1 263 929,90	—	0,10	Закрепление отсутствует
118	491 249,72	1 263 943,82	491 249,72	1 263 943,82			
119	491 245,37	1 263 940,45	491 245,37	1 263 940,45			
120	491 256,21	1 263 926,57	491 256,21	1 263 926,57			
117	491 260,55	1 263 929,90	491 260,55	1 263 929,90			
2. Сведения о частях границ уточняемого земельного участка с кадастровым номером					67:25:0010609:54 :		
Обозначение части границ		Горизонтальное проложение (S), м	Описание прохождения части границ		Сведения о согласовании местоположения границ (согласовано/спорное)		
от т.	до т.						



1	2	3	4	5
117	118	17,64	—	согласовано
118	119	5,50		
119	120	17,61		
120	117	5,47		

**3. Сведения о характеристиках уточняемого земельного участка с кадастровым номером** 67:25:0010609:54 :

№ п/п	Наименование характеристики	Значение характеристики
1	2	3
1.	Адрес земельного участка	—
1.1.	Сведения о местоположении земельного участка (при отсутствии адреса) в структурированном в соответствии с федеральной информационной адресной системой виде	Российская Федерация, Смоленская область, Ярцевский р-н, Ярцево г, Гагарина ул, д 28А
1.2.	Дополнительные сведения о местоположении земельного участка	—
2.	Площадь земельного участка $\pm$ величина погрешности определения (вычисления) площади ( $P \pm \Delta P$ ), м <sup>2</sup>	$97 \pm 3,00$
3.	Формула, примененная для вычисления предельной погрешности определения площади земельного участка, с подставленными значениями и итоговые (вычисленные) значения	$3,5*0,10*\sqrt{(97,00)} = 3$
4.	Площадь земельного участка согласно сведениям Единого государственного реестра недвижимости (Ркад), м <sup>2</sup>	96,00
5.	Оценка расхождения Р и Ркад ( $P - P_{кад}$ ), м <sup>2</sup>	1
6.	Предельный минимальный и максимальный размеры земельного участка ( $P_{мин}$ и $P_{макс}$ ), м <sup>2</sup>	— —
7.	Кадастровый или иной государственный учетный номер (инвентарный) здания, сооружения, объекта незавершенного строительства, расположенного на земельном участке	—
8.	Вид (виды) разрешенного использования	Под объект торговли
8.1.	Дополнительные сведения об использовании земельного участка	—
9.	Сведения о земельных участках (землях общего пользования, территории общего пользования), посредством которых обеспечивается доступ	—
10.	Иные сведения	—

**4. Пояснения к сведениям об уточняемом земельном участке с кадастровым номером** 67:25:0010609:54 :

1.	—
----	---



1. Сведения о характерных точках границ уточняемого земельного участка с кадастровым номером

67:25:0010609:74

:

Система координат

МСК-67, зона 1

Зона №

1

Обоз- начение харак- терных точек границ	Координаты, м				Метод определения координат	Формулы, примененные для расчета средней квадратической погрешности определения координат характерных точек границ (Mt), с подставленными в такие формулы значениями и итоговые (вычисленные) значения Mt, м	Описание закрепления точки
	содержатся в Едином государственном реестре недвижимости		определены в результате выполнения комплексных кадастровых работ				
	X	Y	X	Y			
1	2	3	4	5	6	7	8
121	491 036,80	1 263 717,10	491 036,80	1 263 717,10	—	0,30	—
122	491 046,97	1 263 727,71	491 046,97	1 263 727,71			
123	491 017,34	1 263 756,68	491 017,34	1 263 756,68			
124	491 007,20	1 263 746,06	491 007,20	1 263 746,06			
121	491 036,80	1 263 717,10	491 036,80	1 263 717,10			

2. Сведения о частях границ уточняемого земельного участка с кадастровым номером

67:25:0010609:74

:

Обозначение части границ		Горизонтальное проложение (S), м	Описание прохождения части границ	Сведения о согласовании местоположения границ (согласовано/спорное)
от т.	до т.			
1	2	3	4	5
121	122	14,70	—	согласовано
122	123	41,44		
123	124	14,68		
124	121	41,41		

3. Сведения о характеристиках уточняемого земельного участка с кадастровым номером

67:25:0010609:74

:

№ п/п	Наименование характеристики	Значение характеристики
1	2	3
1.	Адрес земельного участка	—
1.1.	Сведения о местоположении земельного участка (при отсутствии адреса) в структурированном в соответствии с федеральной информационной адресной системой виде	Российская Федерация, Смоленская область, Ярцевский р-н, Ярцево г, Чайковского ул, д 31
1.2.	Дополнительные сведения о местоположении земельного участка	—



1	2				3		
2.	Площадь земельного участка ± величина погрешности определения (вычисления) площади (Р ± ΔР), м²				608 ± 9,00		
3.	Формула, примененная для вычисления предельной погрешности определения площади земельного участка, с подставленными значениями и итоговые (вычисленные) значения				3,5*0,10*√(608,00) = 9		
4.	Площадь земельного участка согласно сведениям Единого государственного реестра недвижимости (Ркад), м²				608,00		
5.	Оценка расхождения Р и Ркад (Р - Ркад), м²				0		
6.	Предельный минимальный и максимальный размеры земельного участка (Рмин и Рмакс), м²				— —		
7.	Кадастровый или иной государственный учетный номер (инвентарный) здания, сооружения, объекта незавершенного строительства, расположенного на земельном участке				—		
8.	Вид (виды) разрешенного использования				Под многоквартирный дом		
8.1.	Дополнительные сведения об использовании земельного участка				—		
9.	Сведения о земельных участках (землях общего пользования, территории общего пользования), посредством которых обеспечивается доступ				—		
10.	Иные сведения				—		
4. Пояснения к сведениям об уточняемом земельном участке с кадастровым номером					67:25:0010609:74 :		
1.	—						
1. Сведения о характерных точках границ уточняемого земельного участка с кадастровым номером					67:25:0010609:79 :		
Система координат МСК-67, зона 1					Зона № 1		
Обозначение характерных точек границ	Координаты, м				Метод определения координат	Формулы, примененные для расчета средней квадратической погрешности определения координат характерных точек границ (Mt), с подставленными в такие формулы значениями и итоговые (вычисленные) значения Mt, м	Описание закрепления точки
	содержатся в Едином государственном реестре недвижимости		определены в результате выполнения комплексных кадастровых работ				
	X	Y	X	Y			
1	2	3	4	5	6	7	8
125	491 324,59	1 263 678,04	491 324,59	1 263 678,04	—	0,10	Закрепление отсутствует



1	2	3	4	5	6	7	8
126	491 338,68	1 263 662,88	491 338,68	1 263 662,88	—	0,30	—
127	491 368,28	1 263 691,03	491 368,28	1 263 691,03			
128	491 354,23	1 263 706,52	491 354,23	1 263 706,52		0,10	Закрепление отсутствует
125	491 324,59	1 263 678,04	491 324,59	1 263 678,04			

**2. Сведения о частях границ уточняемого земельного участка с кадастровым номером** 67:25:0010609:79 :

Обозначение части границ		Горизонтальное проложение (S), м	Описание прохождения части границ	Сведения о согласовании местоположения границ (согласовано/спорное)
от т.	до т.			
1	2	3	4	5
125	126	20,70	—	согласовано
126	127	40,85		
127	128	20,91		
128	125	41,11		

**3. Сведения о характеристиках уточняемого земельного участка с кадастровым номером** 67:25:0010609:79 :

№ п/п	Наименование характеристики	Значение характеристики
1	2	3
1.	Адрес земельного участка	—
1.1.	Сведения о местоположении земельного участка (при отсутствии адреса) в структурированном в соответствии с федеральной информационной адресной системой виде	Российская Федерация, Смоленская область, Ярцевский р-н, Ярцево г, Краснооктябрьская ул, д 33
1.2.	Дополнительные сведения о местоположении земельного участка	—
2.	Площадь земельного участка ± величина погрешности определения (вычисления) площади ( $P \pm \Delta P$ ), м²	$852 \pm 10,00$
3.	Формула, примененная для вычисления предельной погрешности определения площади земельного участка, с подставленными значениями и итоговые (вычисленные) значения	$3,5 * 0,10 * \sqrt{(852,00)} = 10$
4.	Площадь земельного участка согласно сведениям Единого государственного реестра недвижимости (Ркад), м²	853,00
5.	Оценка расхождения Р и Ркад ( $P - P_{кад}$ ), м²	1
6.	Предельный минимальный и максимальный размеры земельного участка ( $P_{мин}$ и $P_{макс}$ ), м²	— —



1	2				3		
7.	Кадастровый или иной государственный учетный номер (инвентарный) здания, сооружения, объекта незавершенного строительства, расположенного на земельном участке				—		
8.	Вид (виды) разрешенного использования				под магазин непродовольственных товаров		
8.1.	Дополнительные сведения об использовании земельного участка				—		
9.	Сведения о земельных участках (землях общего пользования, территории общего пользования), посредством которых обеспечивается доступ				—		
10.	Иные сведения				—		
4. Пояснения к сведениям об уточняемом земельном участке с кадастровым номером					67:25:0010609:79 :		
1.	—						
1. Сведения о характерных точках границ уточняемого земельного участка с кадастровым номером					67:25:0010609:8 :		
Система координат МСК-67, зона 1					Зона № 1		
Обозначение характерных точек границ	Координаты, м				Метод определения координат	Формулы, примененные для расчета средней квадратической погрешности определения координат характерных точек границ (Mt), с подставленными в такие формулы значениями и итоговые (вычисленные) значения Mt, м	Описание закрепления точки
	содержатся в Едином государственном реестре недвижимости		определены в результате выполнения комплексных кадастровых работ				
	X	Y	X	Y			
1	2	3	4	5	6	7	8
18	491 613,64	1 263 576,45	491 613,64	1 263 576,45	—	0,30	—
19	491 610,09	1 263 581,04	491 610,09	1 263 581,04			
20	491 606,05	1 263 578,11	491 606,05	1 263 578,11			
21	491 609,63	1 263 573,47	491 609,63	1 263 573,47			
18	491 613,64	1 263 576,45	491 613,64	1 263 576,45			
2. Сведения о частях границ уточняемого земельного участка с кадастровым номером					67:25:0010609:8 :		
Обозначение части границ		Горизонтальное проложение (S), м	Описание прохождения части границ		Сведения о согласовании местоположения границ (согласовано/спорное)		
от т.	до т.						
1	2	3	4		5		
18	19	5,80	—		согласовано		
19	20	4,99					



1	2	3	4	5
20	21	5,86	—	согласовано
21	18	5,00		

**3. Сведения о характеристиках уточняемого земельного участка с кадастровым номером** 67:25:0010609:8 :

№ п/п	Наименование характеристики	Значение характеристики
1	2	3
1.	Адрес земельного участка	—
1.1.	Сведения о местоположении земельного участка (при отсутствии адреса) в структурированном в соответствии с федеральной информационной адресной системой виде	Российская Федерация, Смоленская область, Ярцевский р-н, Ярцево г, Максима Горького ул
1.2.	Дополнительные сведения о местоположении земельного участка	—
2.	Площадь земельного участка ± величина погрешности определения (вычисления) площади ( $P \pm \Delta P$ ), м <sup>2</sup>	$29 \pm 2,00$
3.	Формула, примененная для вычисления предельной погрешности определения площади земельного участка, с подставленными значениями и итоговые (вычисленные) значения	$3,5*0,10*\sqrt{(29,00)} = 2$
4.	Площадь земельного участка согласно сведениям Единого государственного реестра недвижимости (Ркад), м <sup>2</sup>	29,00
5.	Оценка расхождения Р и Ркад ( $P - P_{кад}$ ), м <sup>2</sup>	0
6.	Предельный минимальный и максимальный размеры земельного участка (Рмин и Рмакс), м <sup>2</sup>	— —
7.	Кадастровый или иной государственный учетный номер (инвентарный) здания, сооружения, объекта незавершенного строительства, расположенного на земельном участке	—
8.	Вид (виды) разрешенного использования	Под торговый киоск
8.1.	Дополнительные сведения об использовании земельного участка	—
9.	Сведения о земельных участках (землях общего пользования, территории общего пользования), посредством которых обеспечивается доступ	—
10.	Иные сведения	—

**4. Пояснения к сведениям об уточняемом земельном участке с кадастровым номером** 67:25:0010609:8 :

1.	—
----	---



1. Сведения о характерных точках границ уточняемого земельного участка с кадастровым номером					67:25:0010609:80			:
Система координат		МСК-67, зона 1			Зона №			1
Обоз- начение харак- терных точек границ	Координаты, м				Метод определения координат	Формулы, примененные для расчета средней квадратической погрешности определения координат характерных точек границ (Mt), с подставленными в такие формулы значениями и итоговые (вычисленные) значения Mt, м	Описание закрепления точки	
	содержатся в Едином государственном реестре недвижимости		определены в результате выполнения комплексных кадастровых работ					
	X	Y	X	Y				
1	2	3	4	5	6	7	8	
129	491 267,99	1 263 869,45	491 267,99	1 263 869,45	—	0,10	долговременный межевой знак	
130	491 265,48	1 263 875,14	491 265,48	1 263 875,14				
131	491 263,88	1 263 877,31	491 263,88	1 263 877,31				
132	491 251,89	1 263 890,12	491 251,89	1 263 890,12				
133	491 213,48	1 263 854,11	491 213,48	1 263 854,11		0,30	—	
134	491 245,28	1 263 820,19	491 245,28	1 263 820,19		0,10	долговременный межевой знак	
135	491 271,07	1 263 843,93	491 271,07	1 263 843,93				
129	491 267,99	1 263 869,45	491 267,99	1 263 869,45				
2. Сведения о частях границ уточняемого земельного участка с кадастровым номером					67:25:0010609:80			:
Обозначение части границ		Горизонтальное проложение (S), м	Описание прохождения части границ	Сведения о согласовании местоположения границ (согласовано/спорное)				
от т.	до т.							
1	2	3	4	5				
129	130	6,22	—	согласовано				
130	131	2,70						
131	132	17,55						
132	133	52,65						
133	134	46,50						



1	2	3	4	5
134	135	35,05	—	согласовано
135	129	25,71		

**3. Сведения о характеристиках уточняемого земельного участка с кадастровым номером** 67:25:0010609:80 :

№ п/п	Наименование характеристики	Значение характеристики
1	2	3
1.	Адрес земельного участка	—
1.1.	Сведения о местоположении земельного участка (при отсутствии адреса) в структурированном в соответствии с федеральной информационной адресной системой виде	Российская Федерация, Смоленская область, Ярцевский р-н, Ярцево г, Рокоссовского ул, д 64
1.2.	Дополнительные сведения о местоположении земельного участка	—
2.	Площадь земельного участка $\pm$ величина погрешности определения (вычисления) площади ( $P \pm \Delta P$ ), м <sup>2</sup>	2 244 $\pm$ 17,00
3.	Формула, примененная для вычисления предельной погрешности определения площади земельного участка, с подставленными значениями и итоговые (вычисленные) значения	$3,5*0,10*\sqrt{(2\ 244,00)} = 17$
4.	Площадь земельного участка согласно сведениям Единого государственного реестра недвижимости (Ркад), м <sup>2</sup>	2 244,00
5.	Оценка расхождения Р и Ркад ( $P - P_{кад}$ ), м <sup>2</sup>	0
6.	Предельный минимальный и максимальный размеры земельного участка (Рмин и Рмакс), м <sup>2</sup>	— —
7.	Кадастровый или иной государственный учетный номер (инвентарный) здания, сооружения, объекта незавершенного строительства, расположенного на земельном участке	—
8.	Вид (виды) разрешенного использования	под снос аварийного и строительство нового многоквартирного жилого дома
8.1.	Дополнительные сведения об использовании земельного участка	—
9.	Сведения о земельных участках (землях общего пользования, территории общего пользования), посредством которых обеспечивается доступ	—
10.	Иные сведения	—

**4. Пояснения к сведениям об уточняемом земельном участке с кадастровым номером** 67:25:0010609:80 :

1.	—
----	---



1. Сведения о характерных точках границ уточняемого земельного участка с кадастровым номером

67:25:0010609:83

:

Система координат

МСК-67, зона 1

Зона №

1

Обоз- начение харак- терных точек границ	Координаты, м				Метод определения координат	Формулы, примененные для расчета средней квадратической погрешности определения координат характерных точек границ (Mt), с подставленными в такие формулы значениями и итоговые (вычисленные) значения Mt, м	Описание закрепления точки
	содержатся в Едином государственном реестре недвижимости		определены в результате выполнения комплексных кадастровых работ				
	X	Y	X	Y			
1	2	3	4	5	6	7	8
133	491 213,48	1 263 854,11	491 213,48	1 263 854,11	—	0,30	—
136	491 174,44	1 263 817,51	491 174,44	1 263 817,51			
137	491 194,78	1 263 795,41	491 194,78	1 263 795,41			
138	491 189,69	1 263 790,60	491 189,69	1 263 790,60		0,10	долговременный межевой знак
139	491 203,48	1 263 776,81	491 203,48	1 263 776,81		0,30	
134	491 245,28	1 263 820,19	491 245,28	1 263 820,19		0,10	
133	491 213,48	1 263 854,11	491 213,48	1 263 854,11		0,30	—

2. Сведения о частях границ уточняемого земельного участка с кадастровым номером

67:25:0010609:83

:

Обозначение части границ		Горизонтальное проложение (S), м	Описание прохождения части границ	Сведения о согласовании местоположения границ (согласовано/спорное)
от т.	до т.			
1	2	3	4	5
133	136	53,51	—	согласовано
136	137	30,04		
137	138	7,00		
138	139	19,50		
139	134	60,24		
134	133	46,50		

3. Сведения о характеристиках уточняемого земельного участка с кадастровым номером

67:25:0010609:83

:

№ п/п	Наименование характеристики	Значение характеристики
1	2	3



1	2	3
1.	Адрес земельного участка	—
1.1.	Сведения о местоположении земельного участка (при отсутствии адреса) в структурированном в соответствии с федеральной информационной адресной системой виде	Российская Федерация, Смоленская область, Ярцевский р-н, Ярцево г, Рокоссовского ул, д 66
1.2.	Дополнительные сведения о местоположении земельного участка	—
2.	Площадь земельного участка $\pm$ величина погрешности определения (вычисления) площади ( $P \pm \Delta P$ ), м <sup>2</sup>	$2\,700 \pm 18,00$
3.	Формула, примененная для вычисления предельной погрешности определения площади земельного участка, с подставленными значениями и итоговые (вычисленные) значения	$3,5*0,10*\sqrt{(2\,700,00)} = 18$
4.	Площадь земельного участка согласно сведениям Единого государственного реестра недвижимости (Ркад), м <sup>2</sup>	2 700,00
5.	Оценка расхождения Р и Ркад ( $P - P_{кад}$ ), м <sup>2</sup>	0
6.	Предельный минимальный и максимальный размеры земельного участка ( $P_{мин}$ и $P_{макс}$ ), м <sup>2</sup>	— —
7.	Кадастровый или иной государственный учетный номер (инвентарный) здания, сооружения, объекта незавершенного строительства, расположенного на земельном участке	—
8.	Вид (виды) разрешенного использования	под снос аварийного и строительство нового многоквартирного жилого дома
8.1.	Дополнительные сведения об использовании земельного участка	—
9.	Сведения о земельных участках (землях общего пользования, территории общего пользования), посредством которых обеспечивается доступ	—
10.	Иные сведения	—
<b>4. Пояснения к сведениям об уточняемом земельном участке с кадастровым номером</b>		<b>67:25:0010609:83 :</b>
1.	—	



1. Сведения о характерных точках границ уточняемого земельного участка с кадастровым номером						67:25:0010609:84		:
Система координат				МСК-67, зона 1		Зона № 1		
Обозначение характерных точек границ	Координаты, м				Метод определения координат	Формулы, примененные для расчета средней квадратической погрешности определения координат характерных точек границ (Mt), с подставленными в такие формулы значениями и итоговые (вычисленные) значения Mt, м	Описание закрепления точки	
	содержатся в Едином государственном реестре недвижимости		определены в результате выполнения комплексных кадастровых работ					
	X	Y	X	Y				
1	2	3	4	5	6	7	8	
126	491 338,68	1 263 662,88	491 338,68	1 263 662,88	—	0,30	—	
125	491 324,59	1 263 678,04	491 324,59	1 263 678,04		0,10	Закрепление отсутствует	
140	491 293,83	1 263 648,50	491 293,83	1 263 648,50				
141	491 307,77	1 263 633,47	491 307,77	1 263 633,47		0,30	—	
126	491 338,68	1 263 662,88	491 338,68	1 263 662,88				
2. Сведения о частях границ уточняемого земельного участка с кадастровым номером						67:25:0010609:84		:
Обозначение части границ		Горизонтальное проложение (S), м	Описание прохождения части границ		Сведения о согласовании местоположения границ (согласовано/спорное)			
от т.	до т.							
1	2	3	4		5			
126	125	20,70	—		согласовано			
125	140	42,65						
140	141	20,50						
141	126	42,67						
3. Сведения о характеристиках уточняемого земельного участка с кадастровым номером						67:25:0010609:84		:
№ п/п	Наименование характеристики				Значение характеристики			
1	2				3			
1.	Адрес земельного участка				—			
1.1.	Сведения о местоположении земельного участка (при отсутствии адреса) в структурированном в соответствии с федеральной информационной адресной системой виде				Российская Федерация, Смоленская область, Ярцевский р-н, Ярцево г, Краснооктябрьская ул, д 35			
1.2.	Дополнительные сведения о местоположении земельного участка				—			



1	2				3		
2.	Площадь земельного участка ± величина погрешности определения (вычисления) площади (Р ± ΔР), м²				879 ± 10,00		
3.	Формула, примененная для вычисления предельной погрешности определения площади земельного участка, с подставленными значениями и итоговые (вычисленные) значения				3,5*0,10*√(879,00) = 10		
4.	Площадь земельного участка согласно сведениям Единого государственного реестра недвижимости (Ркад), м²				879,00		
5.	Оценка расхождения Р и Ркад (Р - Ркад), м²				0		
6.	Предельный минимальный и максимальный размеры земельного участка (Рмин и Рмакс), м²				— —		
7.	Кадастровый или иной государственный учетный номер (инвентарный) здания, сооружения, объекта незавершенного строительства, расположенного на земельном участке				—		
8.	Вид (виды) разрешенного использования				для индивидуального жилищного строительства		
8.1.	Дополнительные сведения об использовании земельного участка				—		
9.	Сведения о земельных участках (землях общего пользования, территории общего пользования), посредством которых обеспечивается доступ				—		
10.	Иные сведения				—		
4. Пояснения к сведениям об уточняемом земельном участке с кадастровым номером					67:25:0010609:84 :		
1.	—						
1. Сведения о характерных точках границ уточняемого земельного участка с кадастровым номером					67:25:0010609:85 :		
Система координат МСК-67, зона 1					Зона № 1		
Обозначение характерных точек границ	Координаты, м				Метод определения координат	Формулы, примененные для расчета средней квадратической погрешности определения координат характерных точек границ (Mt), с подставленными в такие формулы значениями и итоговые (вычисленные) значения Mt, м	Описание закрепления точки
	содержатся в Едином государственном реестре недвижимости		определены в результате выполнения комплексных кадастровых работ				
	X	Y	X	Y			
1	2	3	4	5	6	7	8
6	491 027,69	1 263 795,92	491 027,69	1 263 795,92	—	0,10	—



1	2	3	4	5	6	7	8
142	491 017,00	1 263 785,39	491 017,00	1 263 785,39	—	0,30	—
143	491 031,02	1 263 771,13	491 031,02	1 263 771,13			
144	491 041,71	1 263 781,65	491 041,71	1 263 781,65			
6	491 027,69	1 263 795,92	491 027,69	1 263 795,92		0,10	
2. Сведения о частях границ уточняемого земельного участка с кадастровым номером					67:25:0010609:85		
Обозначение части границ		Горизонтальное проложение (S), м	Описание прохождения части границ		Сведения о согласовании местоположения границ (согласовано/спорное)		
от т.	до т.						
1	2	3	4		5		
6	142	15,01	—		согласовано		
142	143	20,00					
143	144	15,00					
144	6	20,00					
3. Сведения о характеристиках уточняемого земельного участка с кадастровым номером					67:25:0010609:85		
№ п/п	Наименование характеристики				Значение характеристики		
1	2				3		
1.	Адрес земельного участка				—		
1.1.	Сведения о местоположении земельного участка (при отсутствии адреса) в структурированном в соответствии с федеральной информационной адресной системой виде				Российская Федерация, Смоленская область, Ярцевский р-н, Ярцево г, Рокоссовского ул		
1.2.	Дополнительные сведения о местоположении земельного участка				—		
2.	Площадь земельного участка ± величина погрешности определения (вычисления) площади (Р ± ΔР), м²				300 ± 6,00		
3.	Формула, примененная для вычисления предельной погрешности определения площади земельного участка, с подставленными значениями и итоговые (вычисленные) значения				3,5*0,10*√(300,00) = 6		
4.	Площадь земельного участка согласно сведениям Единого государственного реестра недвижимости (Ркад), м²				300,00		
5.	Оценка расхождения Р и Ркад (Р - Ркад), м²				0		
6.	Предельный минимальный и максимальный размеры земельного участка (Рмин и Рмакс), м²				— —		



1	2				3			
7.	Кадастровый или иной государственный учетный номер (инвентарный) здания, сооружения, объекта незавершенного строительства, расположенного на земельном участке				—			
8.	Вид (виды) разрешенного использования				Бытовое обслуживание			
8.1.	Дополнительные сведения об использовании земельного участка				—			
9.	Сведения о земельных участках (землях общего пользования, территории общего пользования), посредством которых обеспечивается доступ				—			
10.	Иные сведения				—			
4. Пояснения к сведениям об уточняемом земельном участке с кадастровым номером					67:25:0010609:85			
1.					—			
1. Сведения о характерных точках границ уточняемого земельного участка с кадастровым номером					67:25:0010609:86			
Система координат					МСК-67, зона 1			
					Зона № 1			
Обоз- начение харак- терных точек границ	Координаты, м				Метод определения координат	Формулы, примененные для расчета средней квадратической погрешности определения координат характерных точек границ (Mt), с подставленными в такие формулы значениями и итоговые (вычисленные) значения Mt, м	Описание закрепления точки	
	содержатся в Едином государственном реестре недвижимости		определены в результате выполнения комплексных кадастровых работ					
	X	Y	X	Y				
1	2	3	4	5	6	7	8	
145	491 165,14	1 263 808,80	491 165,14	1 263 808,80	—	0,30	—	
146	491 151,32	1 263 795,85	491 151,32	1 263 795,85				
147	491 145,22	1 263 790,12	491 145,22	1 263 790,12				
148	491 146,30	1 263 788,98	491 146,30	1 263 788,98				
149	491 149,21	1 263 785,89	491 149,21	1 263 785,89				
150	491 165,96	1 263 768,18	491 165,96	1 263 768,18				
138	491 189,69	1 263 790,60	491 189,69	1 263 790,60				
137	491 194,78	1 263 795,41	491 194,78	1 263 795,41		0,10		
136	491 174,44	1 263 817,51	491 174,44	1 263 817,51				0,30
145	491 165,14	1 263 808,80	491 165,14	1 263 808,80				



2. Сведения о частях границ уточняемого земельного участка с кадастровым номером				67:25:0010609:86		:
Обозначение части границ		Горизонтальное проложение (S), м	Описание прохождения части границ	Сведения о согласовании местоположения границ (согласовано/спорное)		
от т.	до т.					
1	2	3	4	5		
145	146	18,94	—	согласовано		
146	147	8,37				
147	148	1,57				
148	149	4,24				
149	150	24,38				
150	138	32,65				
138	137	7,00				
137	136	30,04				
136	145	12,74				
3. Сведения о характеристиках уточняемого земельного участка с кадастровым номером				67:25:0010609:86		:
№ п/п	Наименование характеристики		Значение характеристики			
1	2		3			
1.	Адрес земельного участка		—			
1.1.	Сведения о местоположении земельного участка (при отсутствии адреса) в структурированном в соответствии с федеральной информационной адресной системой виде		Российская Федерация, Смоленская область, Ярцевский р-н, Ярцево г, Рокоссовского ул, д 68			
1.2.	Дополнительные сведения о местоположении земельного участка		—			
2.	Площадь земельного участка ± величина погрешности определения (вычисления) площади (Р ± ΔР), м²		1 200 ± 12,00			
3.	Формула, примененная для вычисления предельной погрешности определения площади земельного участка, с подставленными значениями и итоговые (вычисленные) значения		3,5*0,10*√(1 200,00) = 12			
4.	Площадь земельного участка согласно сведениям Единого государственного реестра недвижимости (Ркад), м²		1 200,00			
5.	Оценка расхождения Р и Ркад (Р - Ркад), м²		0			
6.	Предельный минимальный и максимальный размеры земельного участка (Рмин и Рмакс), м²		— —			



1	2				3			
7.	Кадастровый или иной государственный учетный номер (инвентарный) здания, сооружения, объекта незавершенного строительства, расположенного на земельном участке				—			
8.	Вид (виды) разрешенного использования				для индивидуального жилищного строительства			
8.1.	Дополнительные сведения об использовании земельного участка				—			
9.	Сведения о земельных участках (землях общего пользования, территории общего пользования), посредством которых обеспечивается доступ				—			
10.	Иные сведения				—			
4. Пояснения к сведениям об уточняемом земельном участке с кадастровым номером					67:25:0010609:86			:
1.	—							
1. Сведения о характерных точках границ уточняемого земельного участка с кадастровым номером					67:25:0010609:9			:
Система координат					МСК-67, зона 1			Зона № 1
Обоз- начение харак- терных точек границ	Координаты, м				Метод определения координат	Формулы, примененные для расчета средней квадратической погрешности определения координат характерных точек границ (Mt), с подставленными в такие формулы значениями и итоговые (вычисленные) значения Mt, м	Описание закрепления точки	
	содержатся в Едином государственном реестре недвижимости		определены в результате выполнения комплексных кадастровых работ					
	X	Y	X	Y				
1	2	3	4	5	6	7	8	
22	491 534,51	1 263 671,25	491 534,51	1 263 671,25	—	0,10	Временный межевой знак	
23	491 537,68	1 263 673,95	491 537,68	1 263 673,95				
24	491 587,97	1 263 714,93	491 587,97	1 263 714,93				
25	491 554,77	1 263 761,13	491 554,77	1 263 761,13		0,30		
26	491 542,13	1 263 753,24	491 542,13	1 263 753,24				
27	491 541,64	1 263 752,94	491 541,64	1 263 752,94				
28	491 498,50	1 263 721,56	491 498,50	1 263 721,56		0,10		
29	491 504,39	1 263 712,83	491 504,39	1 263 712,83				
30	491 512,93	1 263 700,95	491 512,93	1 263 700,95				
31	491 524,33	1 263 684,96	491 524,33	1 263 684,96				
32	491 530,87	1 263 675,97	491 530,87	1 263 675,97				



1	2	3	4	5	6	7	8
33	491 533,41	1 263 672,39	491 533,41	1 263 672,39	—	0,10	Временный межевой знак
22	491 534,51	1 263 671,25	491 534,51	1 263 671,25			

**2. Сведения о частях границ уточняемого земельного участка с кадастровым номером** 67:25:0010609:9 **:**

Обозначение части границ		Горизонтальное проложение (S), м	Описание прохождения части границ	Сведения о согласовании местоположения границ (согласовано/спорное)
от т.	до т.			
1	2	3	4	5
22	23	4,16	—	согласовано
23	24	64,87		
24	25	56,89		
25	26	14,90		
26	27	0,57		
27	28	53,35		
28	29	10,53		
29	30	14,63		
30	31	19,64		
31	32	11,12		
32	33	4,39		
33	22	1,58		

**3. Сведения о характеристиках уточняемого земельного участка с кадастровым номером** 67:25:0010609:9 **:**

№ п/п	Наименование характеристики	Значение характеристики
1	2	3
1.	Адрес земельного участка	—
1.1.	Сведения о местоположении земельного участка (при отсутствии адреса) в структурированном в соответствии с федеральной информационной адресной системой виде	Российская Федерация, Смоленская область, Ярцевский р-н, Ярцево г, Первомайская ул, д 17
1.2.	Дополнительные сведения о местоположении земельного участка	—
2.	Площадь земельного участка ± величина погрешности определения (вычисления) площади ( $P \pm \Delta P$ ), м²	4 129 ± 22,00
3.	Формула, примененная для вычисления предельной погрешности определения площади земельного участка, с подставленными значениями и итоговые (вычисленные) значения	$3,5 \cdot 0,10 \cdot \sqrt{(4\,129,00)} = 22$



1	2	3
4.	Площадь земельного участка согласно сведениям Единого государственного реестра недвижимости (Ркад), м²	4 129,00
5.	Оценка расхождения Р и Ркад (Р - Ркад), м²	0
6.	Предельный минимальный и максимальный размеры земельного участка (Рмин и Рмакс), м²	— —
7.	Кадастровый или иной государственный учетный номер (инвентарный) здания, сооружения, объекта незавершенного строительства, расположенного на земельном участке	—
8.	Вид (виды) разрешенного использования	Под детский сад
8.1.	Дополнительные сведения об использовании земельного участка	—
9.	Сведения о земельных участках (землях общего пользования, территории общего пользования), посредством которых обеспечивается доступ	—
10.	Иные сведения	—

4. Пояснения к сведениям об уточняемом земельном участке с кадастровым номером 67:25:0010609:9 :

1.	—
----	---

1. Сведения о характерных точках границ уточняемого земельного участка с кадастровым номером 67:25:0010609:95 :  
Система координат МСК-67, зона 1 Зона № 1

Обоз- начение харак- терных точек границ	Координаты, м				Метод определения координат	Формулы, примененные для расчета средней квадратической погрешности определения координат характерных точек границ (Mt), с подставленными в такие формулы значениями и итоговые (вычисленные) значения Mt, м	Описание закрепления точки
	содержатся в Едином государственном реестре недвижимости		определены в результате выполнения комплексных кадастровых работ				
	X	Y	X	Y			
1	2	3	4	5	6	7	8
151	491 606,11	1 263 608,03	491 606,11	1 263 608,03	Геодезический метод	0,10	Закрепление отсутствует
152	491 603,16	1 263 612,20	491 603,16	1 263 612,20	—		—
153	491 599,27	1 263 617,72	491 599,27	1 263 617,72			Закрепление отсутствует
154	491 588,14	1 263 633,43	491 588,14	1 263 633,43			Геодезический метод
155	491 580,62	1 263 644,05	491 580,62	1 263 644,05	Закрепление отсутствует		
156	491 548,96	1 263 623,00	491 548,96	1 263 623,00			
157	491 551,85	1 263 617,21	491 551,85	1 263 617,21			



1	2	3	4	5	6	7	8
158	491 540,82	1 263 609,44	491 540,82	1 263 609,44	Геодезический метод	0,10	Закрепление отсутствует
159	491 547,15	1 263 600,59	491 547,15	1 263 600,59			
160	491 546,25	1 263 599,97	491 546,25	1 263 599,97			
161	491 548,59	1 263 596,67	491 548,59	1 263 596,67			
162	491 546,37	1 263 595,03	491 546,37	1 263 595,03			
163	491 549,66	1 263 590,23	491 549,66	1 263 590,23			
164	491 552,04	1 263 591,81	491 552,04	1 263 591,81			
165	491 554,81	1 263 587,92	491 554,81	1 263 587,92			
166	491 555,76	1 263 588,62	491 555,76	1 263 588,62			
167	491 561,71	1 263 580,41	491 561,71	1 263 580,41			
168	491 573,01	1 263 588,58	491 573,01	1 263 588,58			
169	491 575,41	1 263 585,26	491 575,41	1 263 585,26			
151	491 606,11	1 263 608,03	491 606,11	1 263 608,03			

**2. Сведения о частях границ уточняемого земельного участка с кадастровым номером** 67:25:0010609:95 :

Обозначение части границ		Горизонтальное проложение (S), м	Описание прохождения части границ	Сведения о согласовании местоположения границ (согласовано/спорное)
от т.	до т.			
1	2	3	4	5
151	152	5,11	—	согласовано
152	153	6,75		
153	154	19,25		
154	155	13,01		
155	156	38,02		
156	157	6,47		
157	158	13,49		
158	159	10,88		
159	160	1,09		
160	161	4,05		
161	162	2,76		
162	163	5,82		
163	164	2,86		
164	165	4,78		
165	166	1,18		
166	167	10,14		
167	168	13,94		



1	2	3	4	5
168	169	4,10	—	согласовано
169	151	38,22		

**3. Сведения о характеристиках уточняемого земельного участка с кадастровым номером** 67:25:0010609:95 :

№ п/п	Наименование характеристики	Значение характеристики
1	2	3
1.	Адрес земельного участка	—
1.1.	Сведения о местоположении земельного участка (при отсутствии адреса) в структурированном в соответствии с федеральной информационной адресной системой виде	Российская Федерация, Смоленская область, Ярцевский р-н, Ярцево г, Гагарина ул, д 9
1.2.	Дополнительные сведения о местоположении земельного участка	—
2.	Площадь земельного участка ± величина погрешности определения (вычисления) площади ( $P \pm \Delta P$ ), м <sup>2</sup>	2 264 ± 17,00
3.	Формула, примененная для вычисления предельной погрешности определения площади земельного участка, с подставленными значениями и итоговые (вычисленные) значения	$3,5*0,10*\sqrt{(2\ 264,00)} = 17$
4.	Площадь земельного участка согласно сведениям Единого государственного реестра недвижимости (Ркад), м <sup>2</sup>	2 264,00
5.	Оценка расхождения Р и Ркад ( $P - P_{кад}$ ), м <sup>2</sup>	0
6.	Предельный минимальный и максимальный размеры земельного участка (Рмин и Рмакс), м <sup>2</sup>	— —
7.	Кадастровый или иной государственный учетный номер (инвентарный) здания, сооружения, объекта незавершенного строительства, расположенного на земельном участке	—
8.	Вид (виды) разрешенного использования	под здание
8.1.	Дополнительные сведения об использовании земельного участка	—
9.	Сведения о земельных участках (землях общего пользования, территории общего пользования), посредством которых обеспечивается доступ	—
10.	Иные сведения	—

**4. Пояснения к сведениям об уточняемом земельном участке с кадастровым номером** 67:25:0010609:95 :

1.	—
----	---



1. Сведения о характерных точках границ уточняемого земельного участка с кадастровым номером						67:25:0010609:96		:
Система координат				МСК-67, зона 1		Зона № 1		
Обозначение характерных точек границ	Координаты, м				Метод определения координат	Формулы, примененные для расчета средней квадратической погрешности определения координат характерных точек границ (Mt), с подставленными в такие формулы значениями и итоговые (вычисленные) значения Mt, м	Описание закрепления точки	
	содержатся в Едином государственном реестре недвижимости		определены в результате выполнения комплексных кадастровых работ					
	X	Y	X	Y				
1	2	3	4	5	6	7	8	
170	491 209,05	1 263 771,22	491 209,05	1 263 771,22	—	0,30	—	
171	491 237,17	1 263 800,38	491 237,17	1 263 800,38		0,10	Закрепление отсутствует долговременный межевой знак	
172	491 231,58	1 263 805,98	491 231,58	1 263 805,98				
173	491 203,47	1 263 776,81	491 203,47	1 263 776,81		0,30	—	
170	491 209,05	1 263 771,22	491 209,05	1 263 771,22				
2. Сведения о частях границ уточняемого земельного участка с кадастровым номером						67:25:0010609:96		:
Обозначение части границ		Горизонтальное проложение (S), м	Описание прохождения части границ		Сведения о согласовании местоположения границ (согласовано/спорное)			
от т.	до т.							
1	2	3	4		5			
170	171	40,51	—		согласовано			
171	172	7,91						
172	173	40,51						
173	170	7,90						
3. Сведения о характеристиках уточняемого земельного участка с кадастровым номером						67:25:0010609:96		:
№ п/п	Наименование характеристики				Значение характеристики			
1	2				3			
1.	Адрес земельного участка				—			
1.1.	Сведения о местоположении земельного участка (при отсутствии адреса) в структурированном в соответствии с федеральной информационной адресной системой виде				Российская Федерация, Смоленская область, Ярцевский р-н, Ярцево г, Рокоссовского ул			
1.2.	Дополнительные сведения о местоположении земельного участка				—			



1	2	3
2.	Площадь земельного участка ± величина погрешности определения (вычисления) площади ( $P \pm \Delta P$ ), м²	$320 \pm 6,00$
3.	Формула, примененная для вычисления предельной погрешности определения площади земельного участка, с подставленными значениями и итоговые (вычисленные) значения	$3,5 * 0,10 * \sqrt{(320,00)} = 6$
4.	Площадь земельного участка согласно сведениям Единого государственного реестра недвижимости (Ркад), м²	320,00
5.	Оценка расхождения Р и Ркад ( $P - P_{кад}$ ), м²	0
6.	Предельный минимальный и максимальный размеры земельного участка (Рмин и Рмакс), м²	— —
7.	Кадастровый или иной государственный учетный номер (инвентарный) здания, сооружения, объекта незавершенного строительства, расположенного на земельном участке	—
8.	Вид (виды) разрешенного использования	для расширения территории строящегося многоквартирного жилого дома
8.1.	Дополнительные сведения об использовании земельного участка	—
9.	Сведения о земельных участках (землях общего пользования, территории общего пользования), посредством которых обеспечивается доступ	—
10.	Иные сведения	—
<b>4. Пояснения к сведениям об уточняемом земельном участке с кадастровым номером</b>		<b>67:25:0010609:96 :</b>
1.	—	

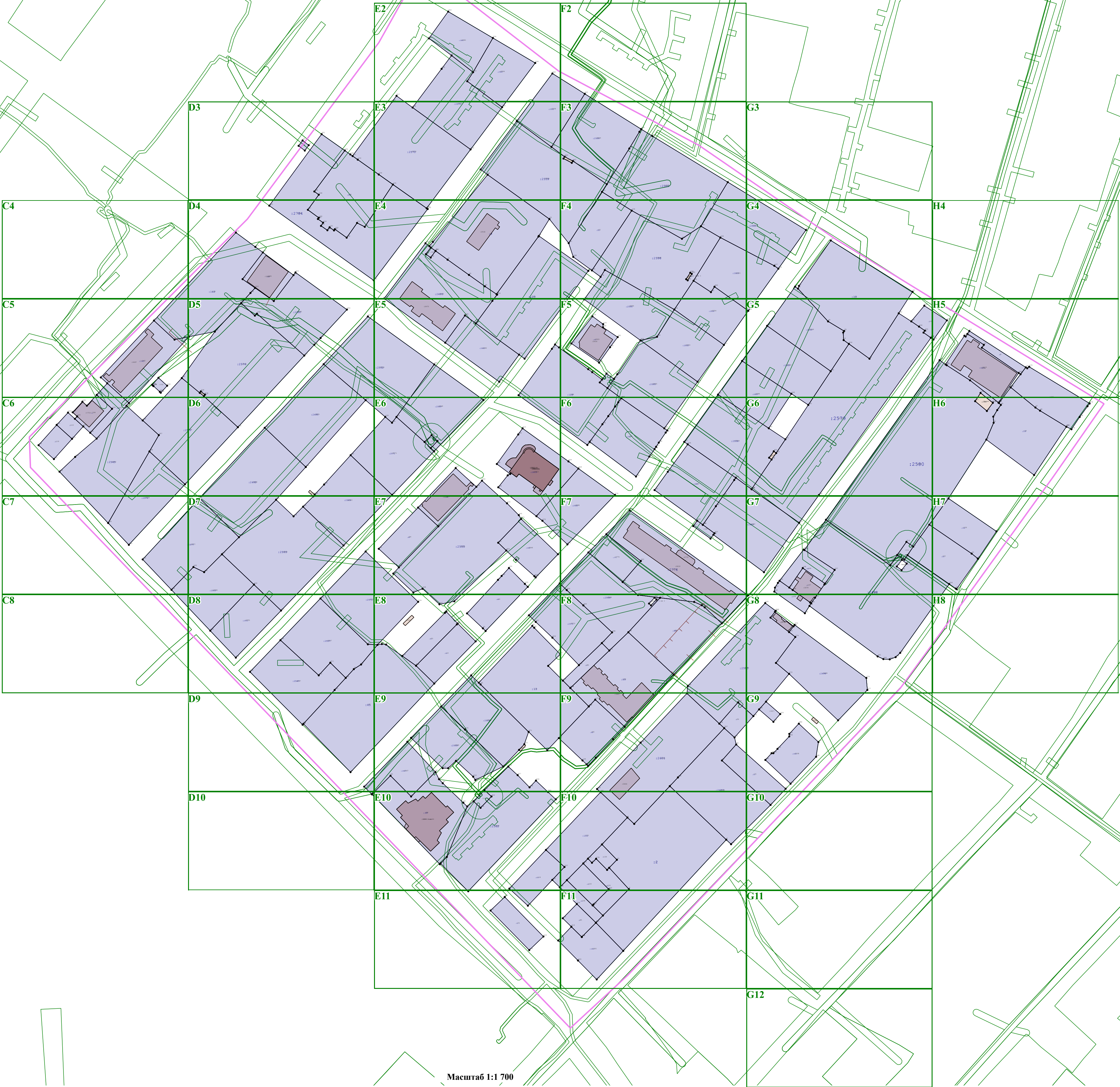



Описание местоположения здания, сооружения, объекта незавершенного строительства на земельном участке								
1. Сведения о характерных точках контура объекта недвижимости с кадастровым номером _____:								
Система координат _____							Зона № _____	
Обоз- начение харак- терных точек границ	Содержатся в Едином государственном реестре недвижимости			Определены в ходе выполнения комплексных кадастровых работ			Метод определения координат	Формулы, примененные для расчета средней квадратической погрешности определения координат характерных точек (Mt), м, с подставленными в такие формулы значениями и итоговые (вычисленные) значения Mt, м
	координаты, м		Радиус, м	координаты, м		Радиус, м		
	X	Y	R	X	Y	R		
1	2	3	4	5	6	7	8	9
2. Сведения о характеристиках объекта недвижимости с кадастровым номером _____:								
№ п/п	Наименование характеристики				Значение характеристики			
1	2				3			
1.	Вид объекта недвижимости							
2.	Ранее присвоенный государственный учетный номер (инвентарный) здания, сооружения, объекта незавершенного строительства							
3.	Кадастровый номер земельного участка (земельных участков), в границах которого (которых) расположены здание, сооружение, объект незавершенного строительства							
4.	Уникальный учетный номер кадастрового квартала, в границах которого расположены здание, сооружение, объект незавершенного строительства							
5.	Адрес здания, сооружения, объекта незавершенного строительства							
5.1.	Сведения о местоположении здания, сооружения, объекта незавершенного строительства (при отсутствии адреса) в структурированном в соответствии с федеральной информационной адресной системой виде							
5.2.	Дополнительные сведения о местоположении							
6.	Иные сведения							
3. Пояснения к сведениям об объекте недвижимости с кадастровым номером _____:								
1.								



Сведения о зданиях, сооружениях, объектах незавершенного строительства, необходимые для исправления реестровых ошибок в сведениях об описании их местоположения								
1. Сведения о характерных точках контура _____ вид объекта недвижимости (здание, сооружение, объект незавершенного строительства)								
с кадастровым номером _____:								
Система координат _____							Зона № _____	
Обоз- начение харак- терных точек границ	Содержатся в Едином государственном реестре недвижимости			Определены в ходе выполнения комплексных кадастровых работ			Метод определения координат	Формулы, примененные для расчета средней квадратической погрешности определения координат характерных точек (Mt), м, с подставленными в такие формулы значениями и итоговые (вычисленные) значения Mt, м
	координаты, м		Радиус, м	координаты, м		Радиус, м		
	X	Y	R	X	Y	R		
1	2	3	4	5	6	7	8	9
2. Иные сведения об объекте недвижимости с кадастровым номером _____:								
1.								
3. Пояснения к сведениям об объекте недвижимости с кадастровым номером _____:								
1.								



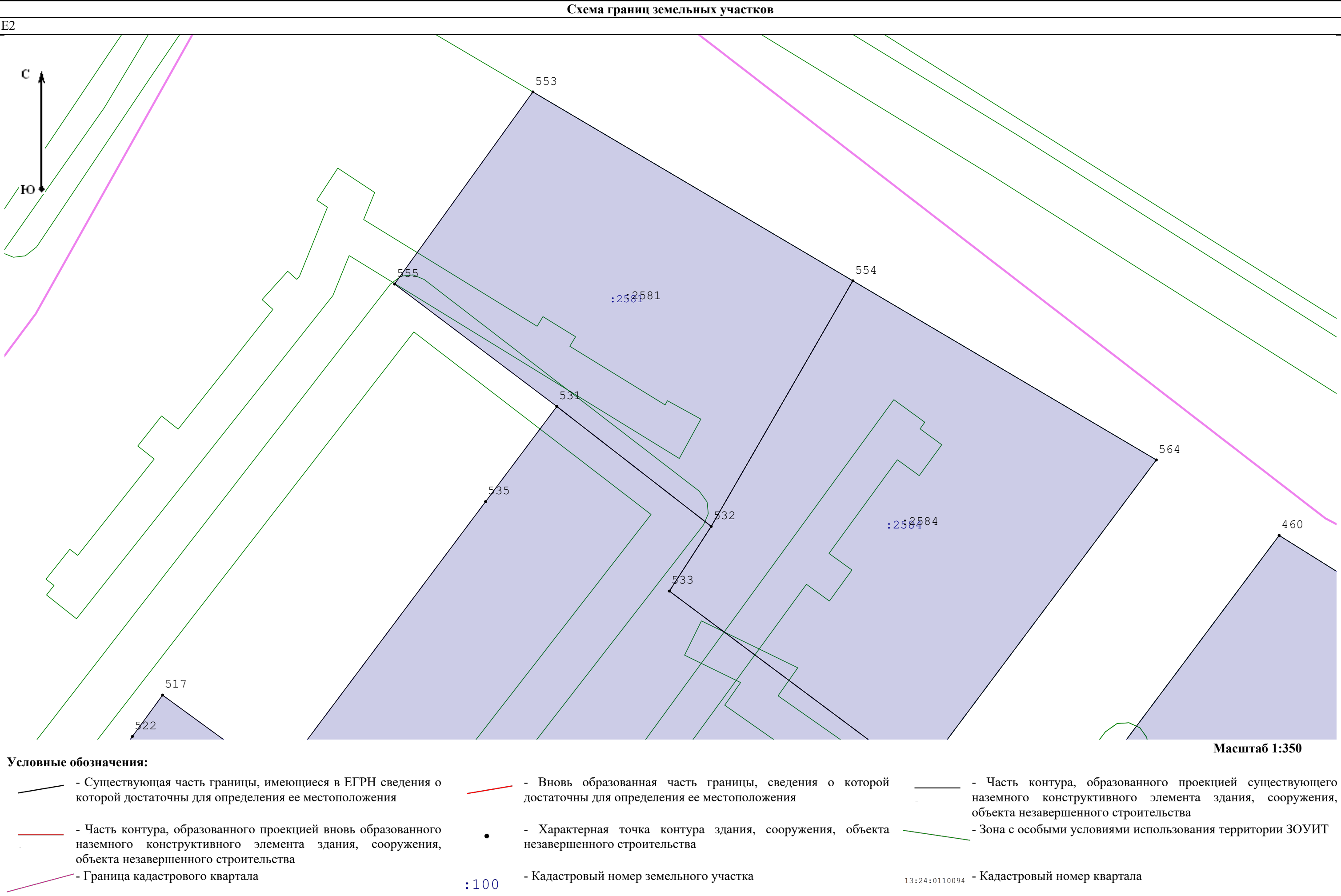


Масштаб 1:1 700

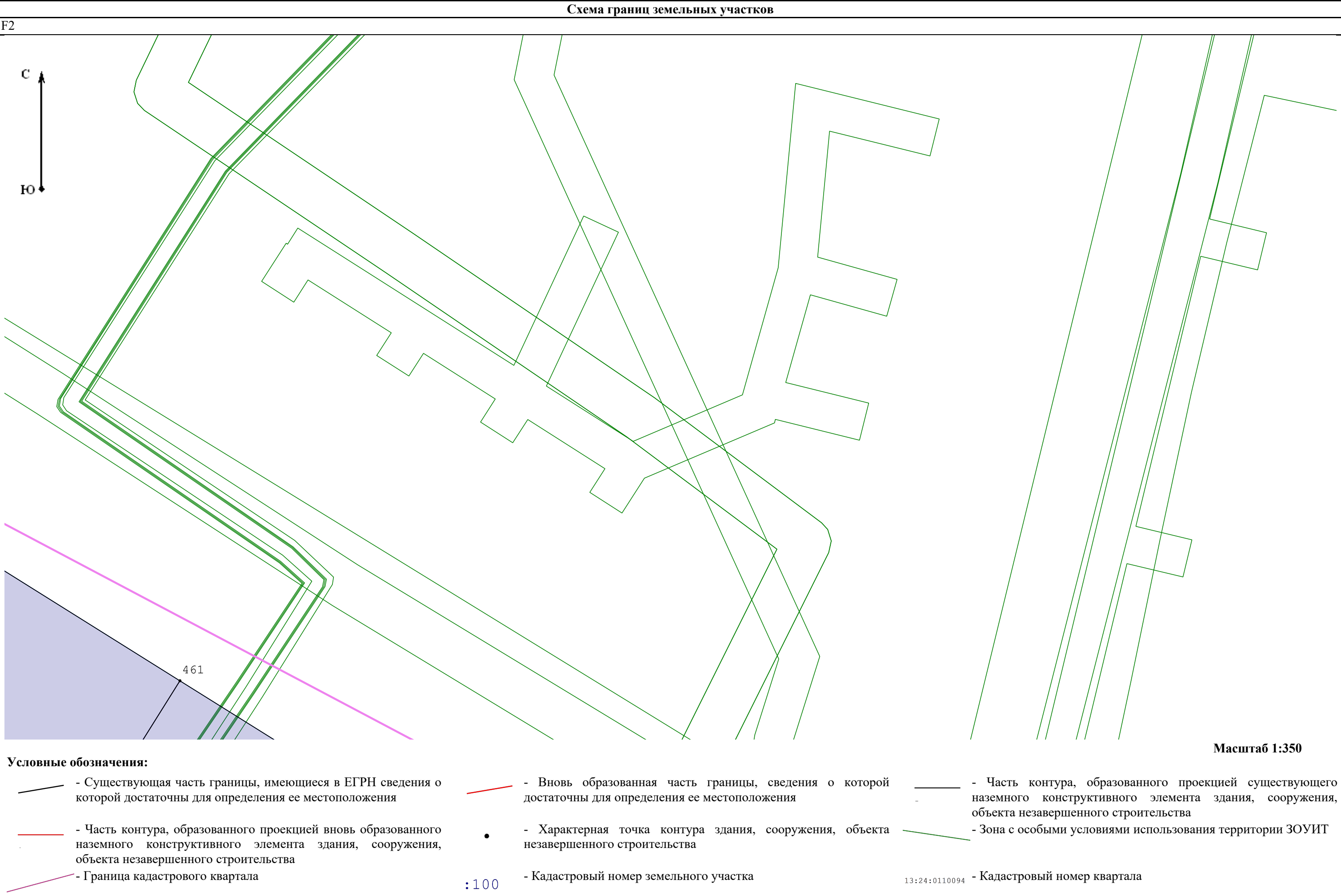
Условные обозначения:

- Существующая часть границы, имеющиеся в ЕГРН сведения о которой достаточны для определения ее местоположения
- Вновь образованная часть границы, сведения о которой достаточны для определения ее местоположения
- Часть контура, образованного проекцией существующего наземного конструктивного элемента здания, сооружения, объекта незавершенного строительства
- Часть контура, образованного проекцией вновь образованного конструктивного элемента здания, сооружения, объекта незавершенного строительства
- Характерная точка контура здания, сооружения, объекта незавершенного строительства
- Зона с особыми условиями использования территории ЗОУИТ
- Граница кадастрового квартала
- Кадастровый номер земельного участка

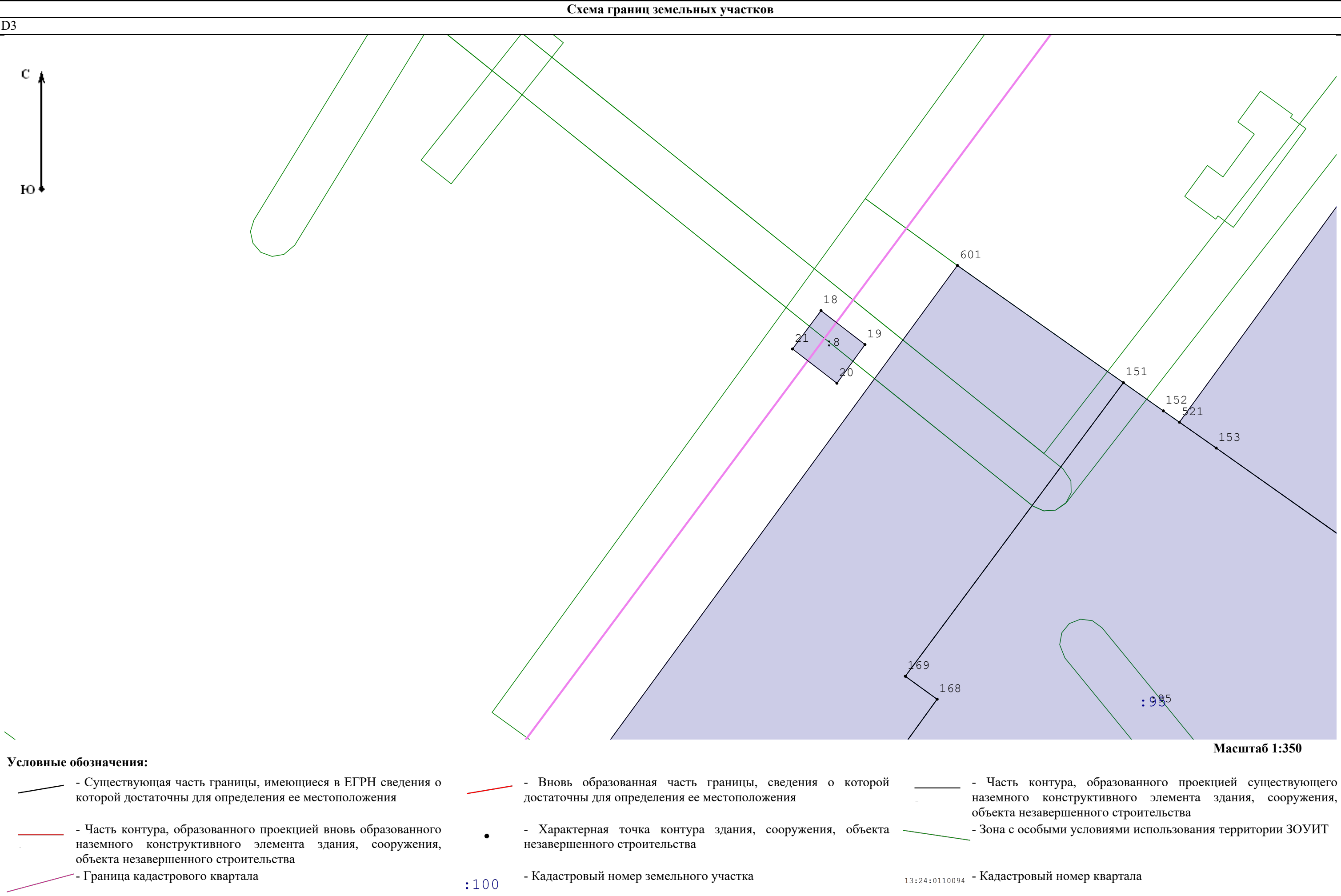




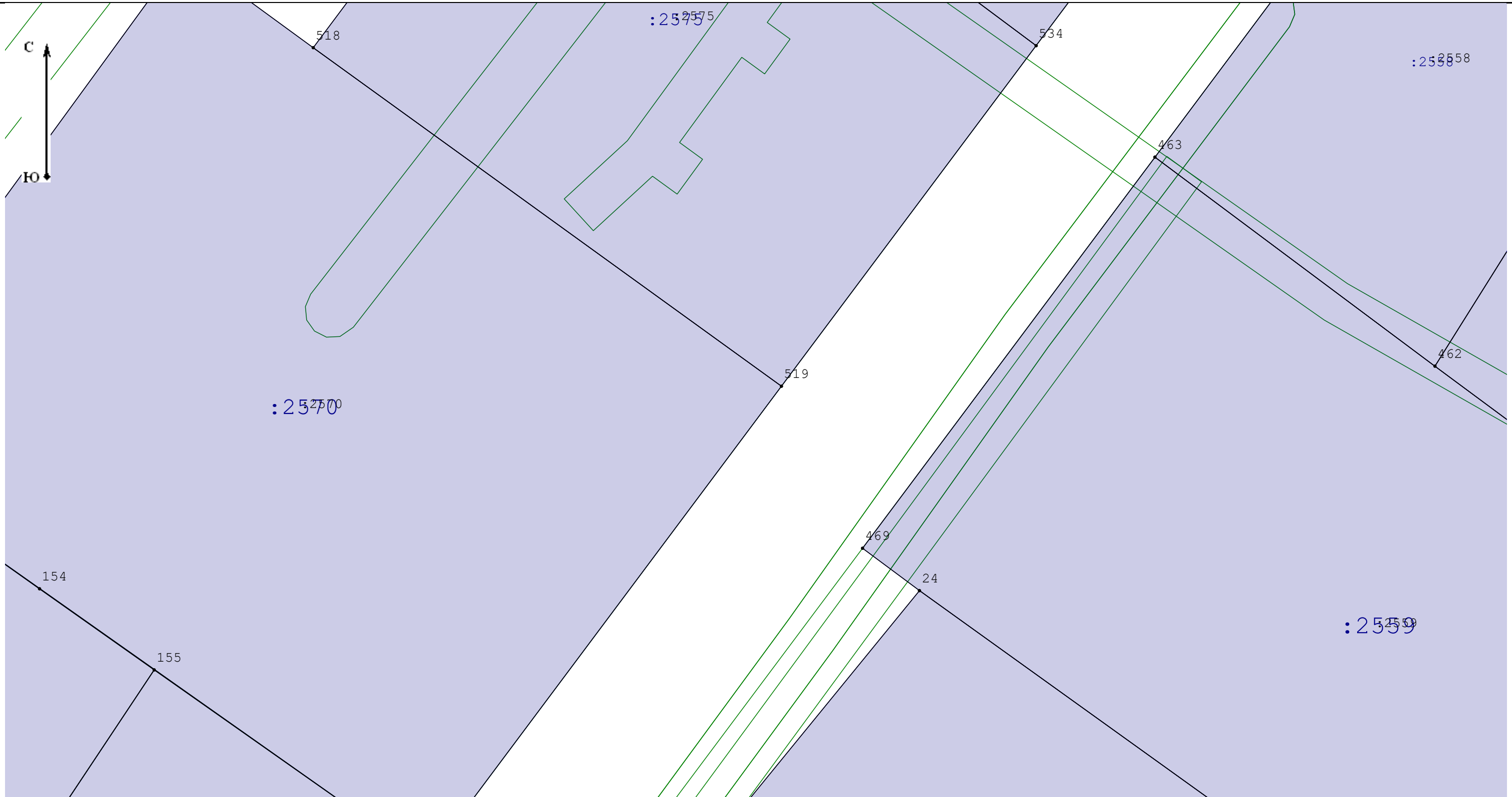










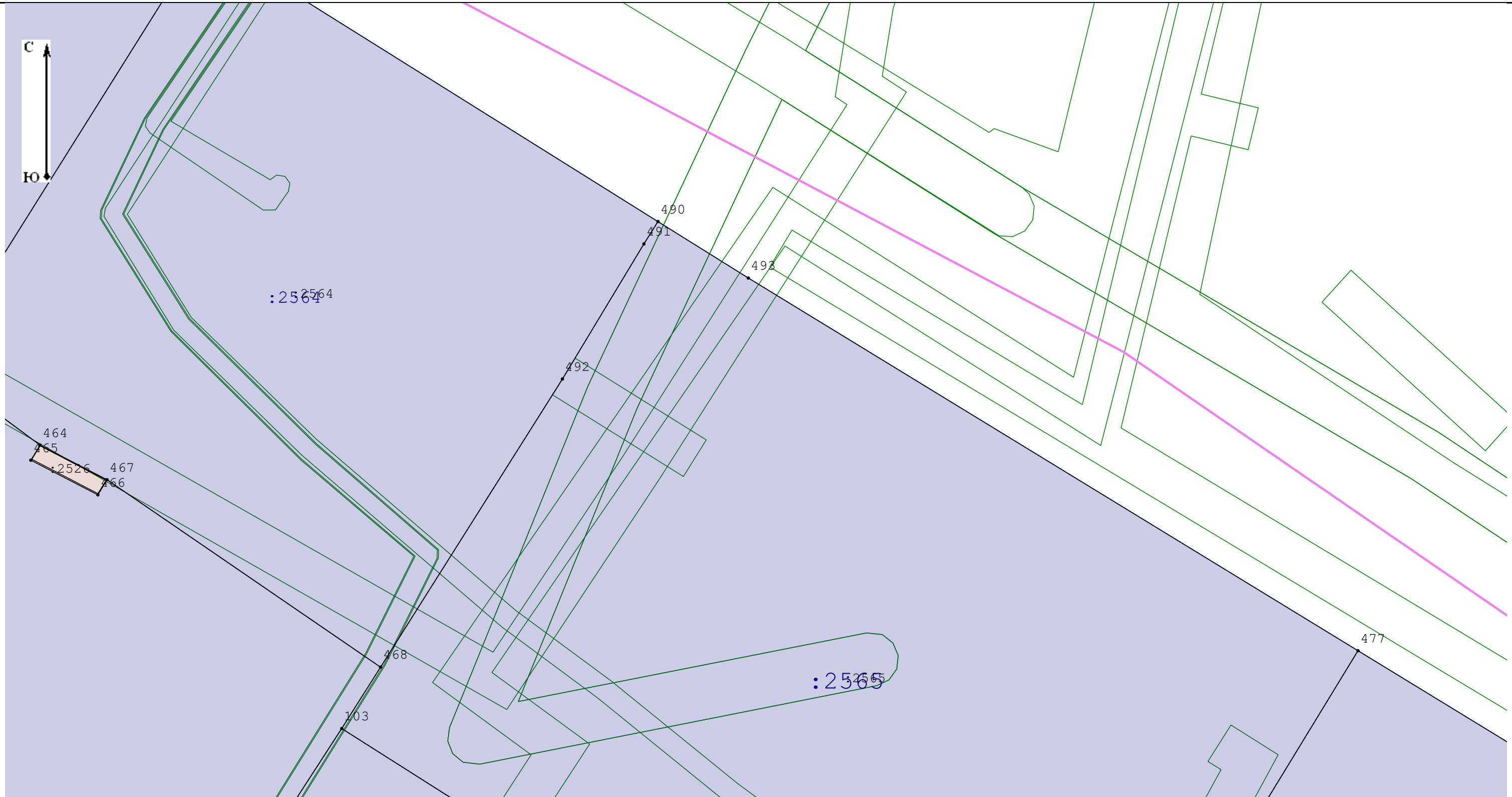


Масштаб 1:350

Условные обозначения:

- |  |  |  |   |  |  |
|--|--|--|---|--|--|
|  | - Существующая часть границы, имеющиеся в ЕГРН сведения о которой достаточны для определения ее местоположения   |  | - Вновь образованная часть границы, сведения о которой достаточны для определения ее местоположения |  | - Часть контура, образованного проекцией существующего наземного конструктивного элемента здания, сооружения, объекта незавершенного строительства |
|  | - Часть контура, образованного проекцией вновь образованного наземного конструктивного элемента здания, сооружения, объекта незавершенного строительства |  | - Характерная точка контура здания, сооружения, объекта незавершенного строительства                |  | - Зона с особыми условиями использования территории ЗОУИТ  |
|  | - Граница кадастрового квартала  |  | - Кадастровый номер земельного участка  |  | - Кадастровый номер квартала   |





Масштаб 1:350

Условные обозначения:









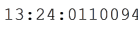
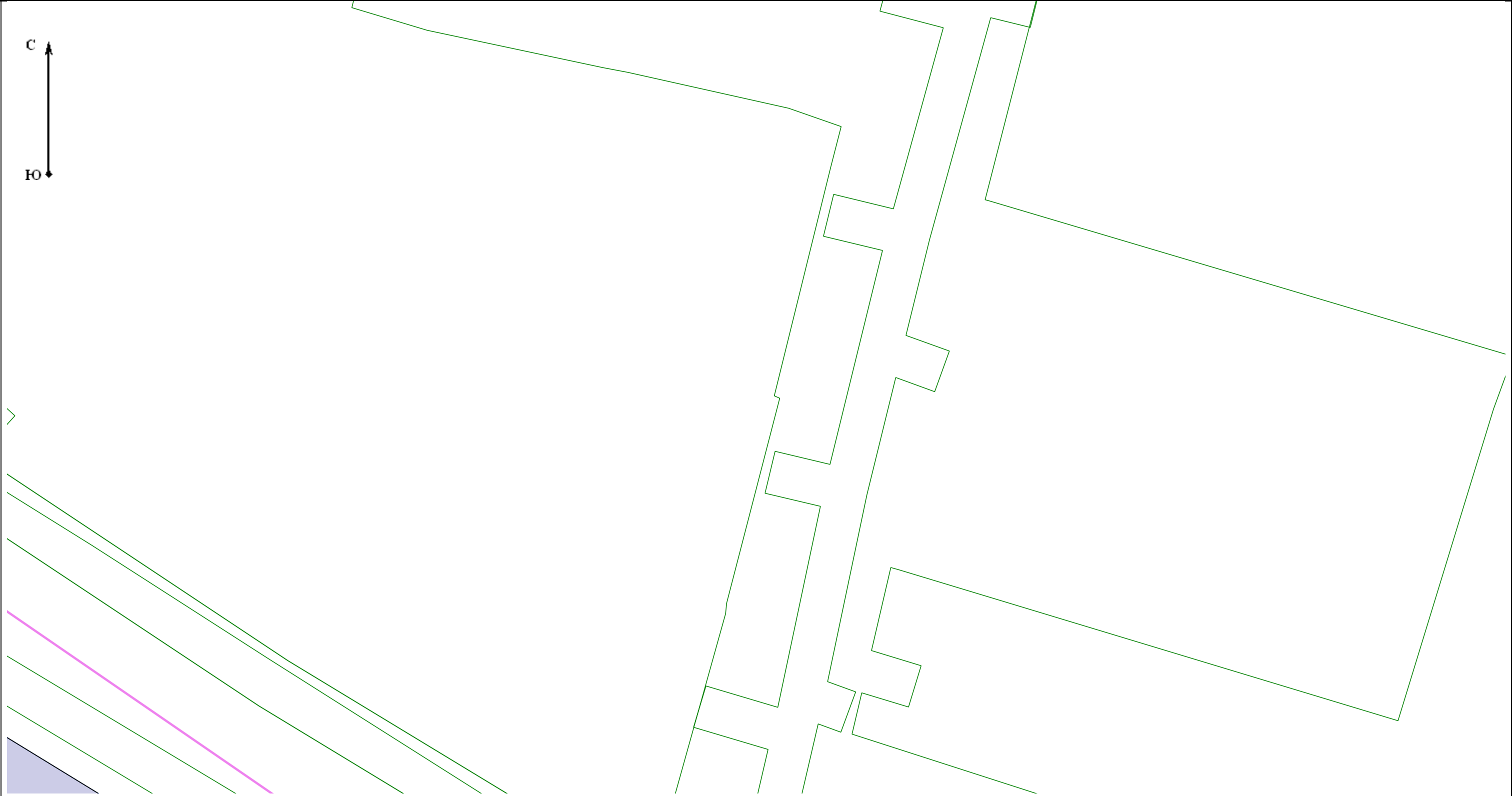
- |  |   |  |
|--|---|--|
|  - Существующая часть границы, имеющиеся в ЕГРН сведения о которой достаточны для определения ее местоположения   |  - Вновь образованная часть границы, сведения о которой достаточны для определения ее местоположения |  - Часть контура, образованного проекцией существующего наземного конструктивного элемента здания, сооружения, объекта незавершенного строительства |
|  - Часть контура, образованного проекцией вновь образованного наземного конструктивного элемента здания, сооружения, объекта незавершенного строительства |  - Характерная точка контура здания, сооружения, объекта незавершенного строительства                |  - Зона с особыми условиями использования территории ЗОУИТ  |
|  - Граница кадастрового квартала   |  :100 - Кадастровый номер земельного участка   |  13:24:0110094 - Кадастровый номер квартала   |



Схема границ земельных участков	
---------------------------------	--

G3
----



**Масштаб 1:350**

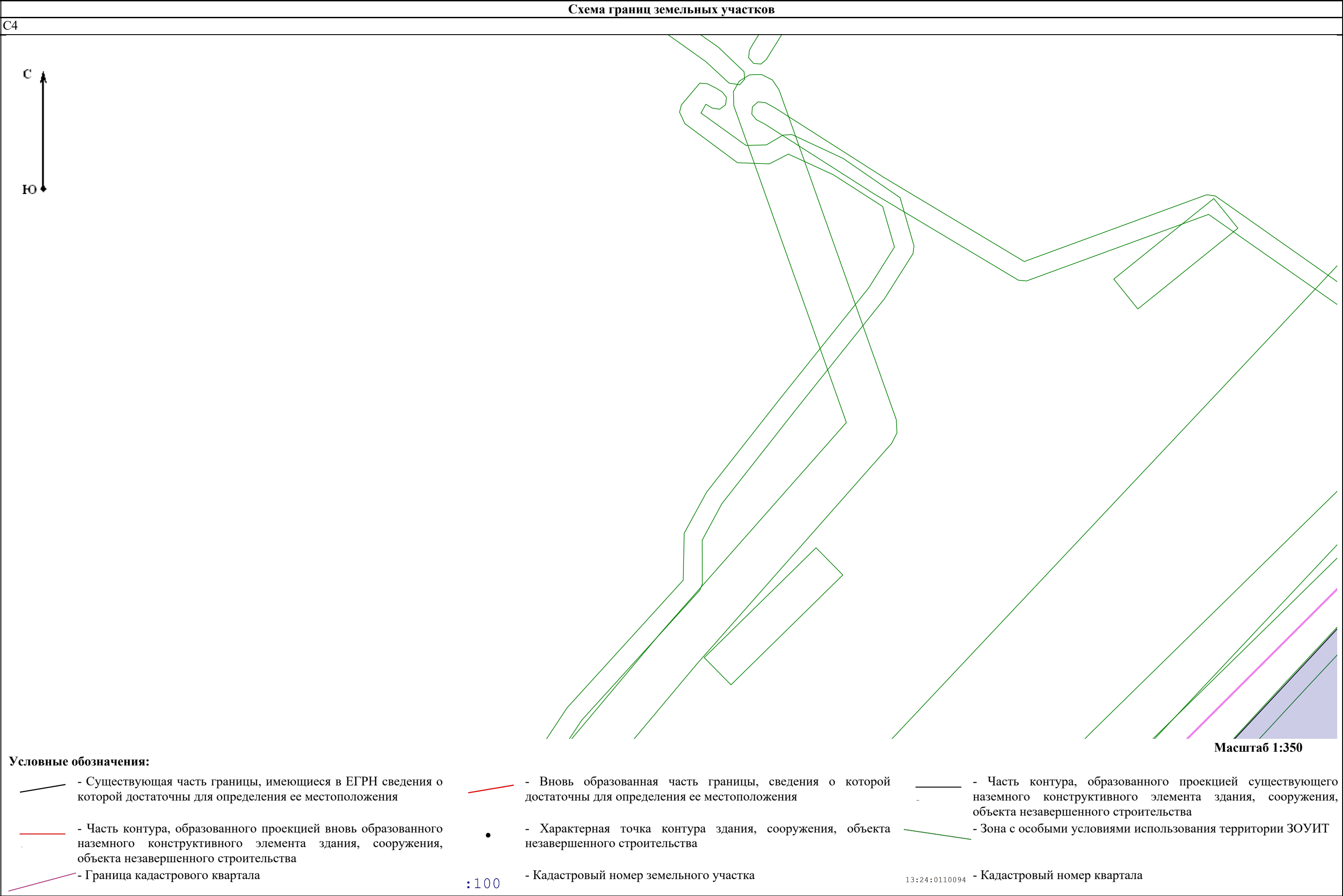
**Условные обозначения:**

- Существующая часть границы, имеющиеся в ЕГРН сведения о которой достаточны для определения ее местоположения
- Часть контура, образованного проекцией вновь образованного наземного конструктивного элемента здания, сооружения, объекта незавершенного строительства
- Граница кадастрового квартала

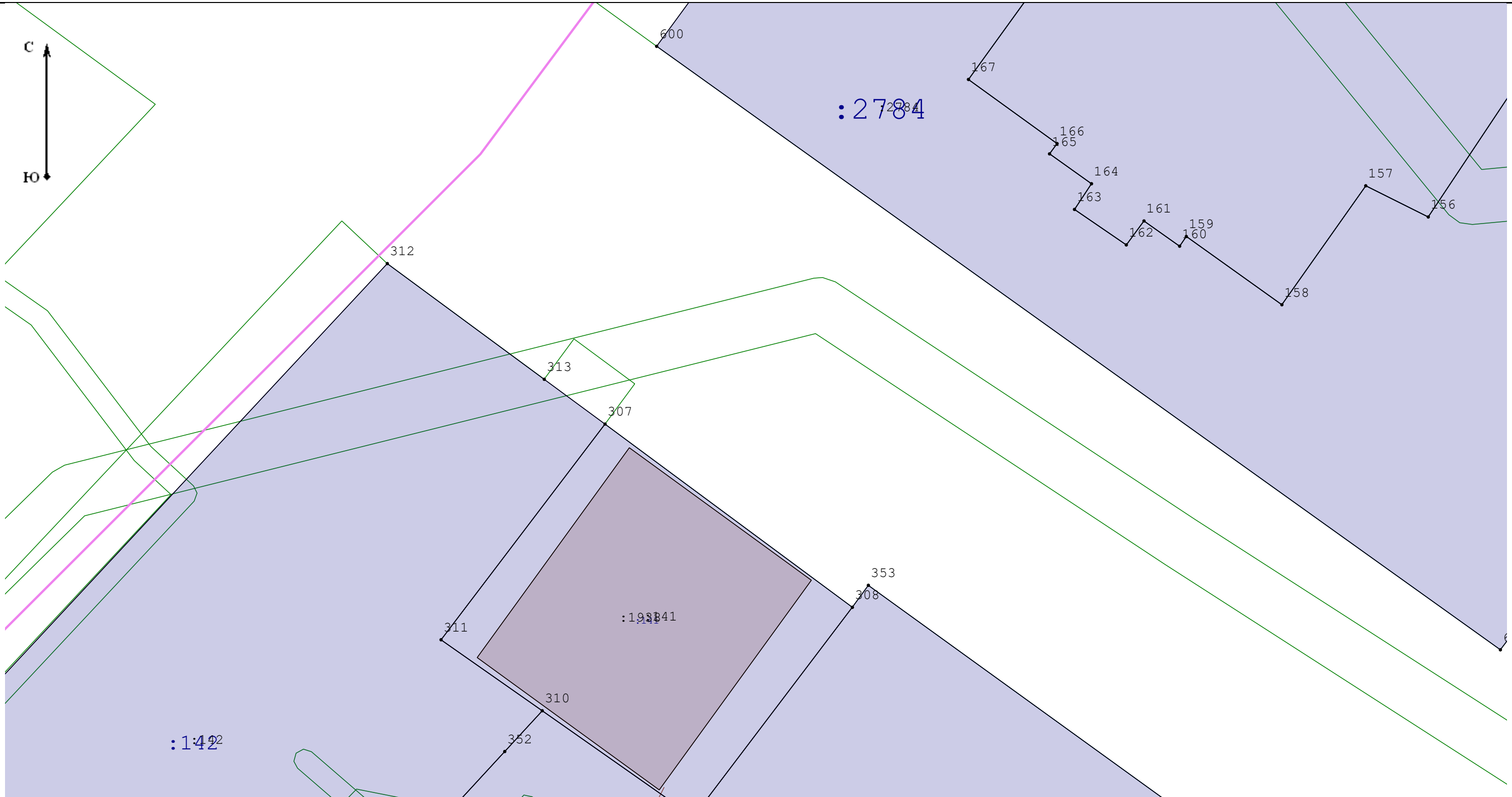
- Вновь образованная часть границы, сведения о которой достаточны для определения ее местоположения
- - Характерная точка контура здания, сооружения, объекта незавершенного строительства
- - Кадастровый номер земельного участка

- \_\_\_\_\_ - Часть контура, образованного проекцией существующего наземного конструктивного элемента здания, сооружения, объекта незавершенного строительства
- \_\_\_\_\_ - Зона с особыми условиями использования территории ЗОУИТ
- 13:24:0110094 - Кадастровый номер квартала





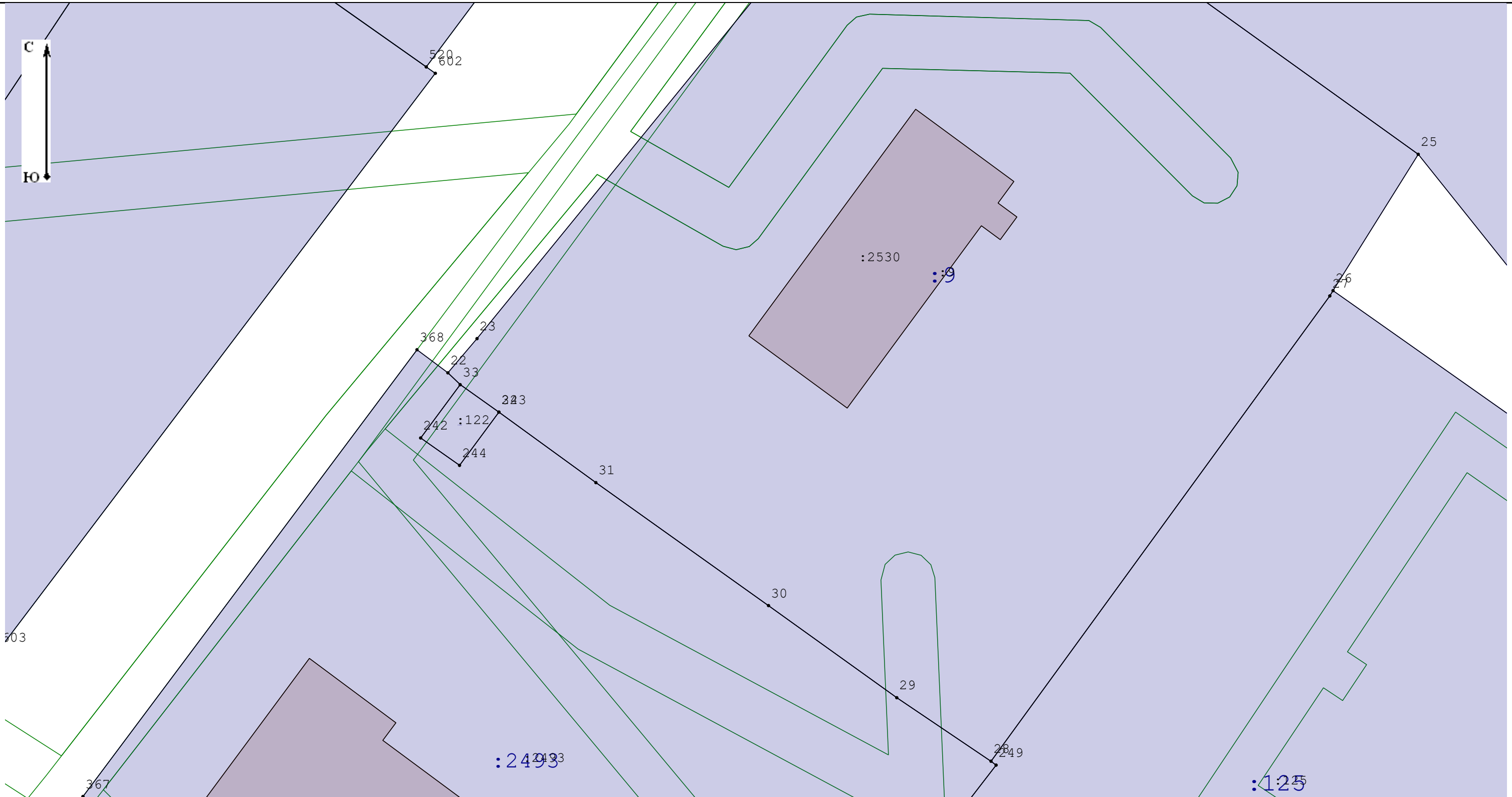




Условные обозначения:










- Существующая часть границы, имеющиеся в ЕГРН сведения о которой достаточны для определения ее местоположения
- Часть контура, образованного проекцией вновь образованного наземного конструктивного элемента здания, сооружения, объекта незавершенного строительства
- Граница кадастрового квартала
- Вновь образованная часть границы, сведения о которой достаточны для определения ее местоположения
- Характерная точка контура здания, сооружения, объекта незавершенного строительства
- :100 Кадастровый номер земельного участка
- Часть контура, образованного проекцией существующего наземного конструктивного элемента здания, сооружения, объекта незавершенного строительства
- Зона с особыми условиями использования территории ЗОУИТ
- 13:24:0110094 Кадастровый номер квартала



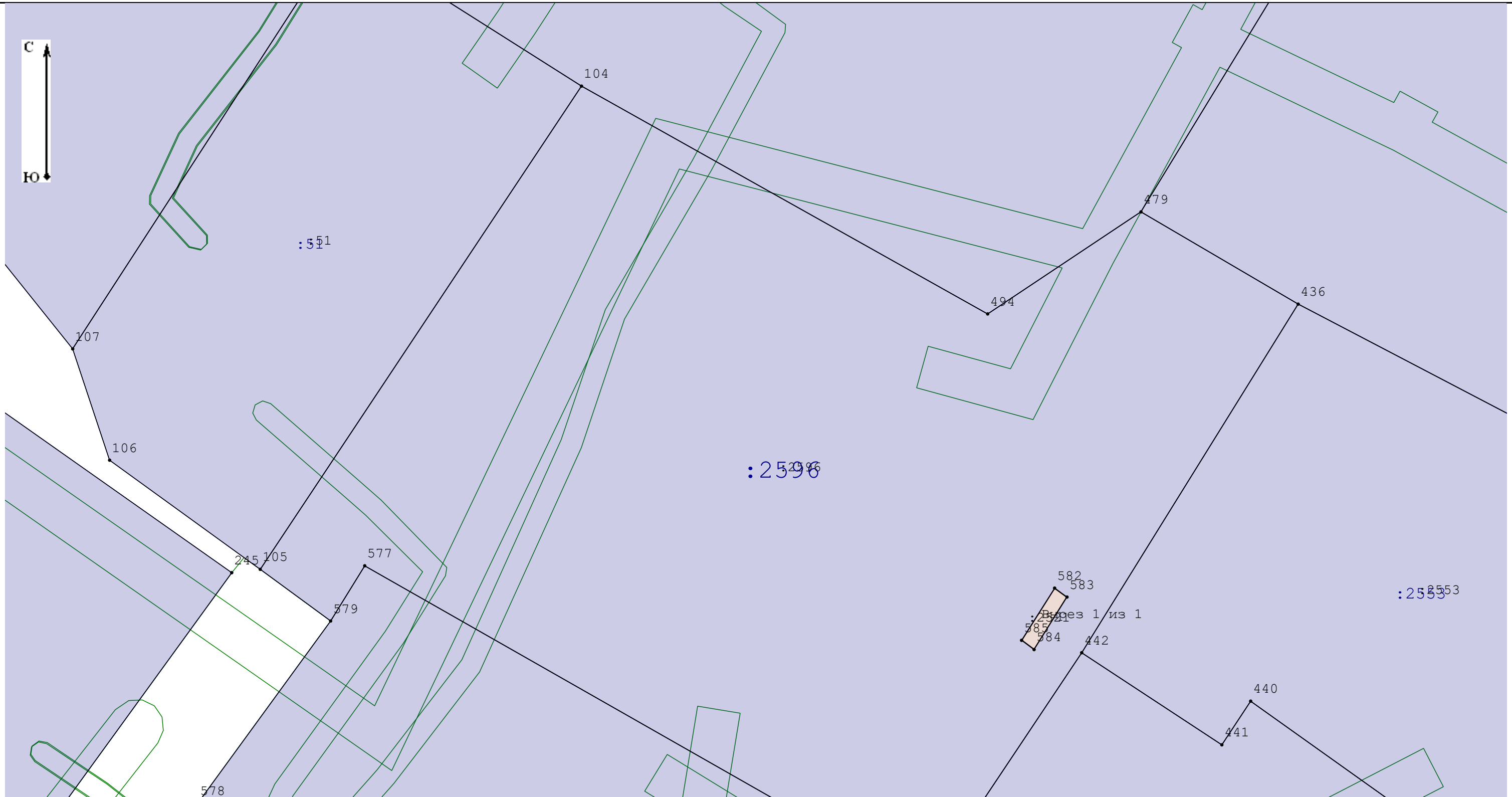


Масштаб 1:350

Условные обозначения:

- |   |  |   |   |   |  |
|---|--|---|---|---|--|
|  | - Существующая часть границы, имеющиеся в ЕГРН сведения о которой достаточны для определения ее местоположения   |  | - Вновь образованная часть границы, сведения о которой достаточны для определения ее местоположения |  | - Часть контура, образованного проекцией существующего наземного конструктивного элемента здания, сооружения, объекта незавершенного строительства |
|  | - Часть контура, образованного проекцией вновь образованного наземного конструктивного элемента здания, сооружения, объекта незавершенного строительства |  | - Характерная точка контура здания, сооружения, объекта незавершенного строительства                |  | - Зона с особыми условиями использования территории ЗОУИТ  |
|   | - Граница кадастрового квартала  |  | :100 - Кадастровый номер земельного участка   |  | 13:24:0110094 - Кадастровый номер квартала   |



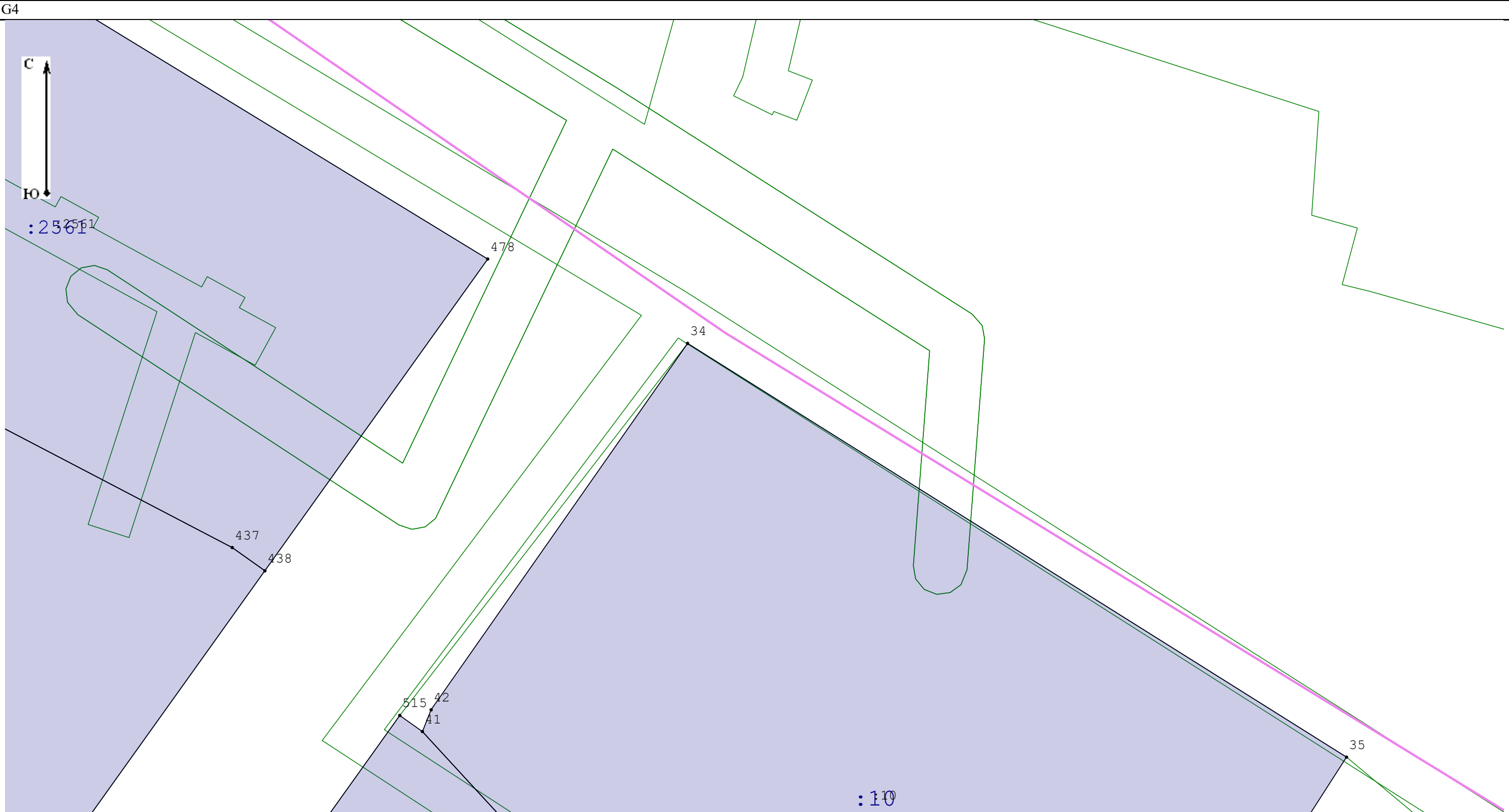


Условные обозначения:

- |  |  |  |   |  |  |
|--|--|--|---|--|--|
|  | - Существующая часть границы, имеющиеся в ЕГРН сведения о которой достаточны для определения ее местоположения   |  | - Вновь образованная часть границы, сведения о которой достаточны для определения ее местоположения |  | - Часть контура, образованного проекцией существующего наземного конструктивного элемента здания, сооружения, объекта незавершенного строительства |
|  | - Часть контура, образованного проекцией вновь образованного наземного конструктивного элемента здания, сооружения, объекта незавершенного строительства |  | - Характерная точка контура здания, сооружения, объекта незавершенного строительства                |  | - Зона с особыми условиями использования территории ЗОУИТ  |
|  | - Граница кадастрового квартала  |  | - Кадастровый номер земельного участка  |  | - Кадастровый номер квартала   |

Масштаб 1:350






Условные обозначения:

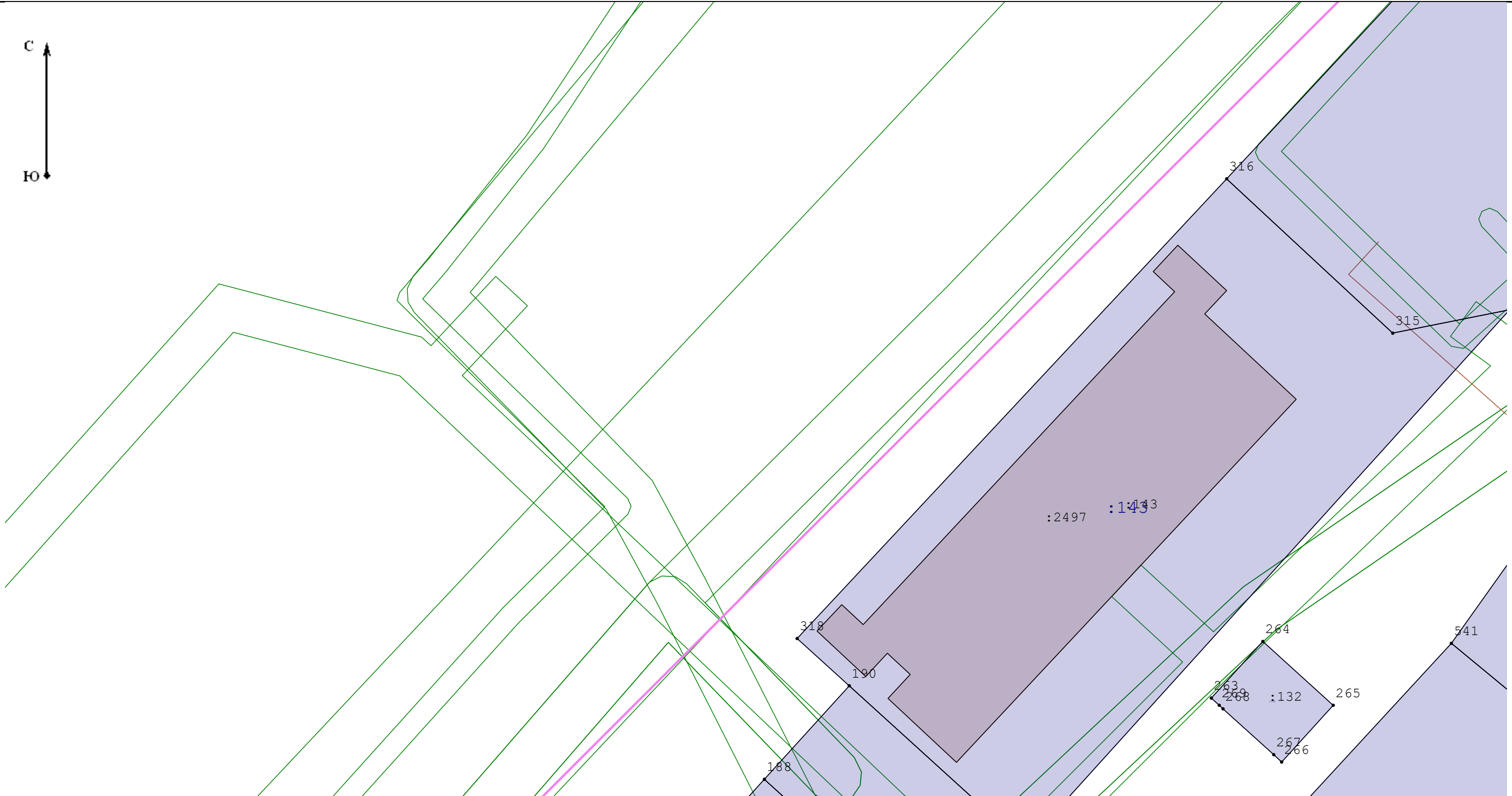
- |  |  |  |
|--|--|--|
| <p>— Существующая часть границы, имеющиеся в ЕГРН сведения о которой достаточны для определения ее местоположения</p> <p>— Часть контура, образованного проекцией вновь образованного наземного конструктивного элемента здания, сооружения, объекта незавершенного строительства</p> <p>— Граница кадастрового квартала</p> | <p>— Вновь образованная часть границы, сведения о которой достаточны для определения ее местоположения</p> <p>• Характерная точка контура здания, сооружения, объекта незавершенного строительства</p> <p>— Кадастровый номер земельного участка</p> | <p>— Часть контура, образованного проекцией существующего наземного конструктивного элемента здания, сооружения, объекта незавершенного строительства</p> <p>— Зона с особыми условиями использования территории ЗОУИТ</p> <p>— Кадастровый номер квартала</p> |
|--|--|--|













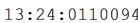


C5

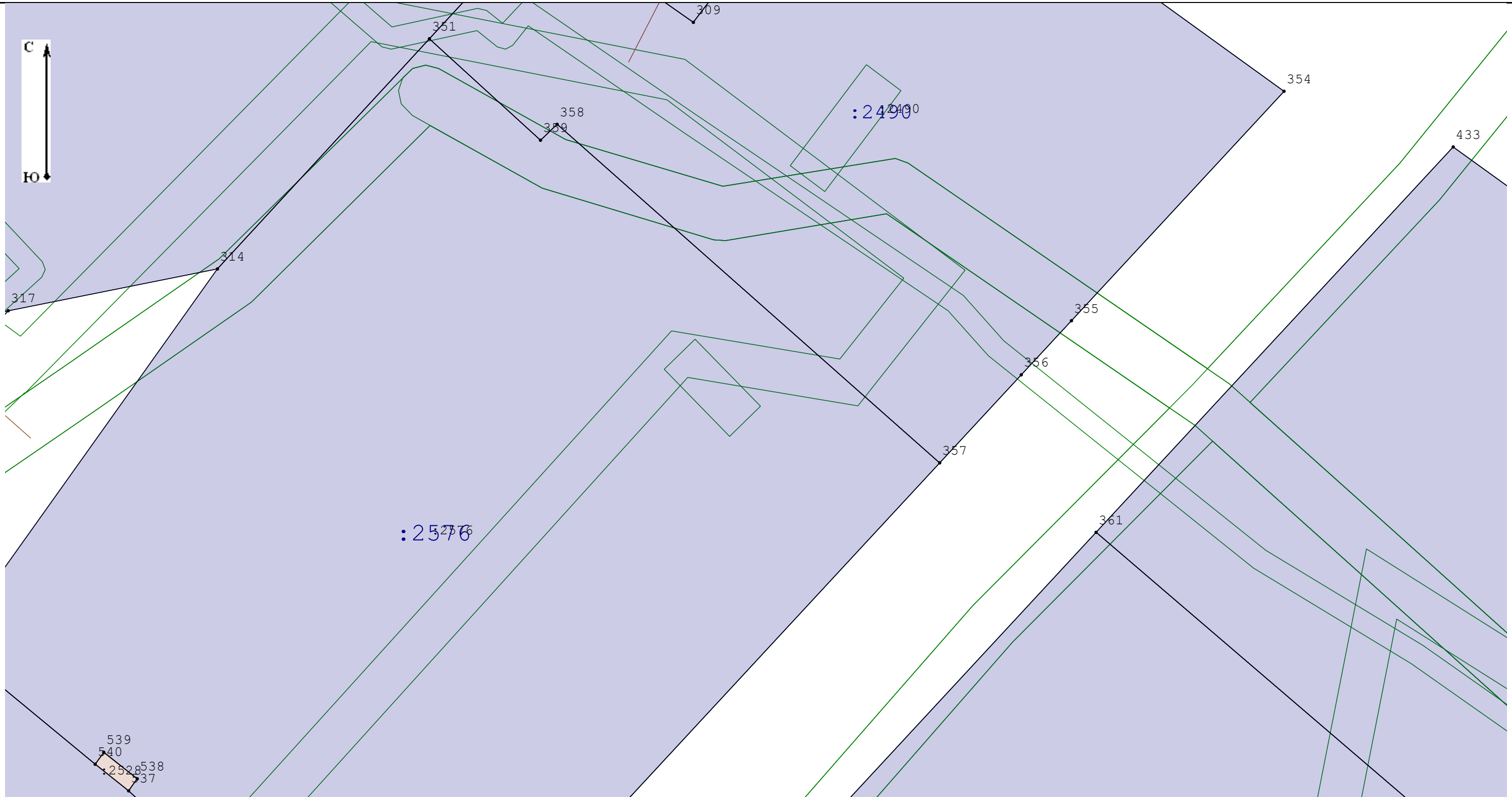


Масштаб 1:350

Условные обозначения:

- |  |   |  |
|--|---|--|
|  - Существующая часть границы, имеющиеся в ЕГРН сведения о которой достаточны для определения ее местоположения   |  - Вновь образованная часть границы, сведения о которой достаточны для определения ее местоположения |  - Часть контура, образованного проекцией существующего наземного конструктивного элемента здания, сооружения, объекта незавершенного строительства |
|  - Часть контура, образованного проекцией вновь образованного наземного конструктивного элемента здания, сооружения, объекта незавершенного строительства |  - Характерная точка контура здания, сооружения, объекта незавершенного строительства                |  - Зона с особыми условиями использования территории ЗОУИТ  |
|  - Граница кадастрового квартала   |  :100 - Кадастровый номер земельного участка   |  13:24:0110094 - Кадастровый номер квартала   |



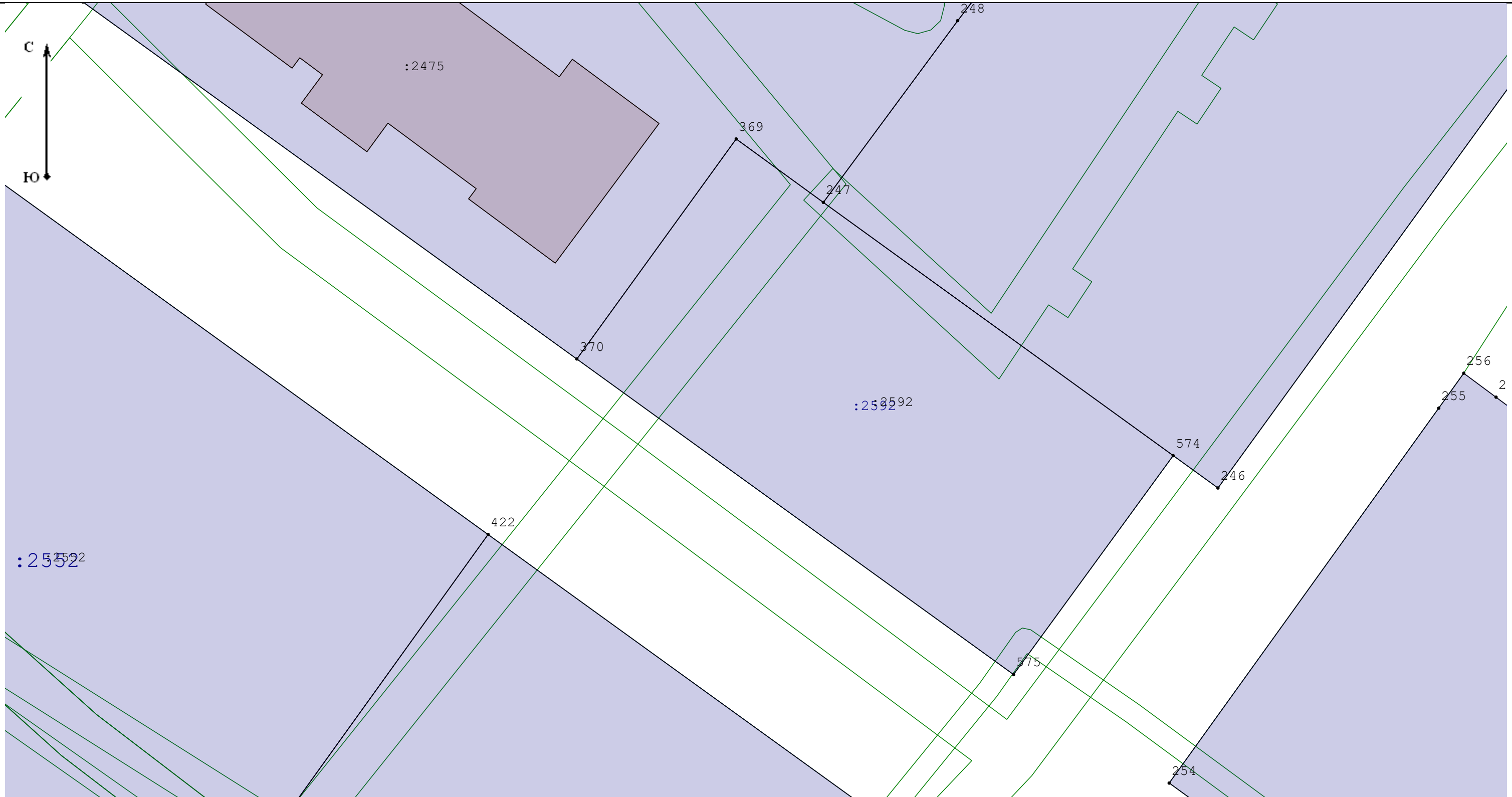


Масштаб 1:350

Условные обозначения:

- |  |   |  |
|--|---|--|
| <p>— Существующая часть границы, имеющиеся в ЕГРН сведения о которой достаточны для определения ее местоположения</p> <p>— Часть контура, образованного проекцией вновь образованного наземного конструктивного элемента здания, сооружения, объекта незавершенного строительства</p> <p>— Граница кадастрового квартала</p> | <p>— Вновь образованная часть границы, сведения о которой достаточны для определения ее местоположения</p> <p>• Характерная точка контура здания, сооружения, объекта незавершенного строительства</p> <p>:100 — Кадастровый номер земельного участка</p> | <p>— Часть контура, образованного проекцией существующего наземного конструктивного элемента здания, сооружения, объекта незавершенного строительства</p> <p>— Зона с особыми условиями использования территории ЗОУИТ</p> <p>13:24:0110094 — Кадастровый номер квартала</p> |
|--|---|--|



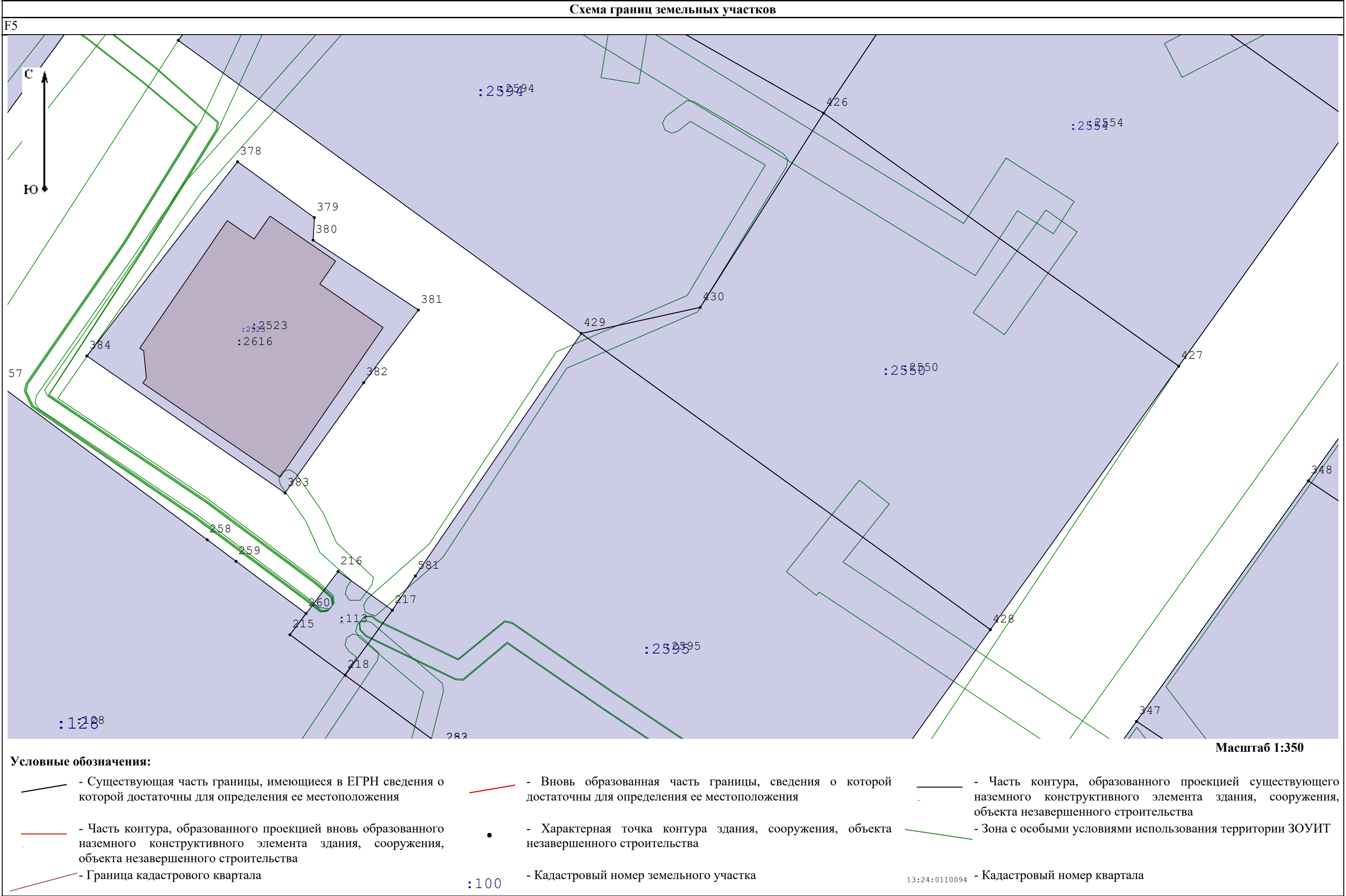


Масштаб 1:350

Условные обозначения:

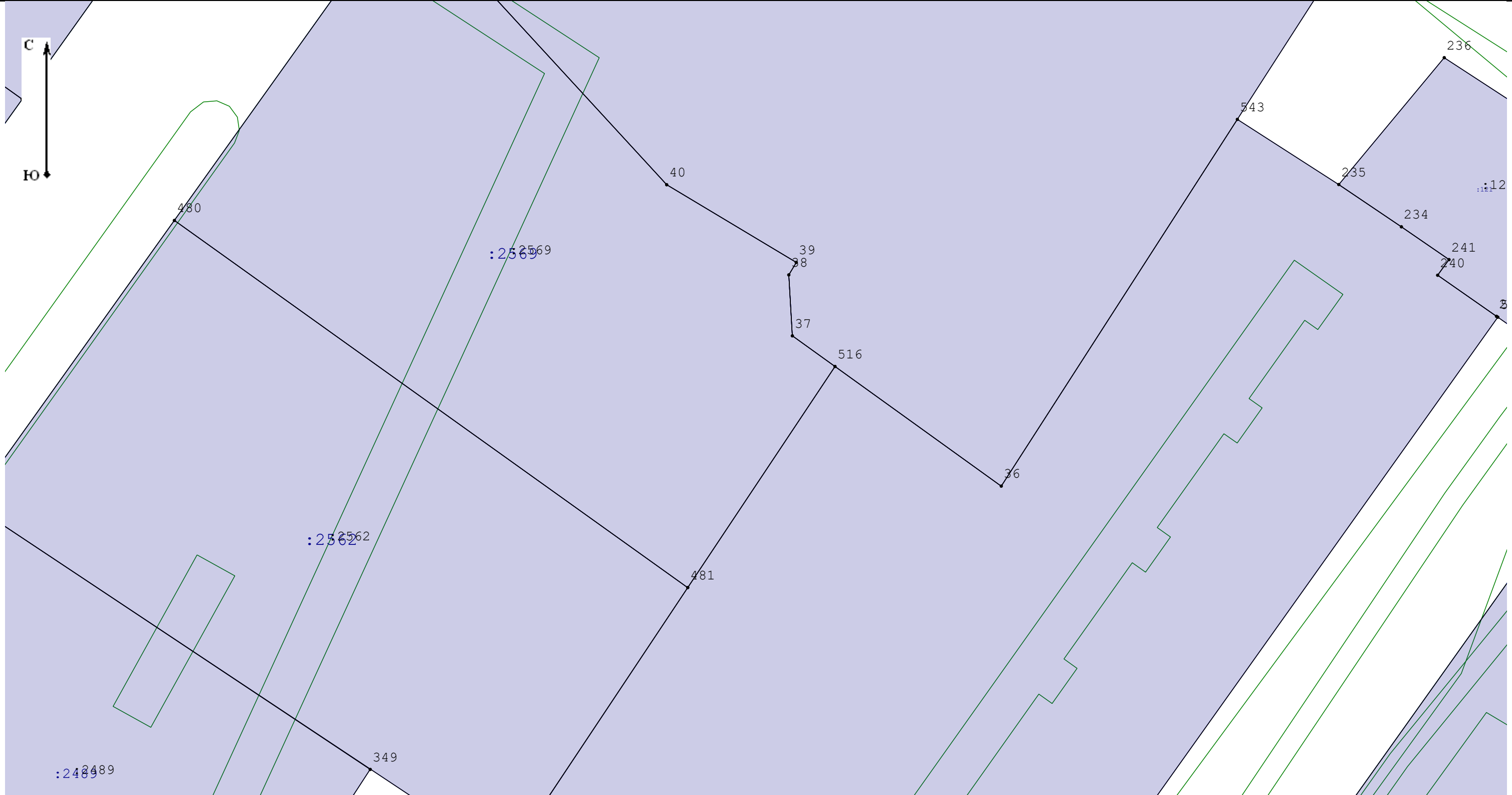
- |  |  |  |   |  |  |
|--|--|--|---|--|--|
|  | - Существующая часть границы, имеющиеся в ЕГРН сведения о которой достаточны для определения ее местоположения   |  | - Вновь образованная часть границы, сведения о которой достаточны для определения ее местоположения |  | - Часть контура, образованного проекцией существующего наземного конструктивного элемента здания, сооружения, объекта незавершенного строительства |
|  | - Часть контура, образованного проекцией вновь образованного наземного конструктивного элемента здания, сооружения, объекта незавершенного строительства |  | - Характерная точка контура здания, сооружения, объекта незавершенного строительства                |  | - Зона с особыми условиями использования территории ЗОУИТ  |
|  | - Граница кадастрового квартала  |  | - Кадастровый номер земельного участка  |  | - Кадастровый номер квартала   |







G5



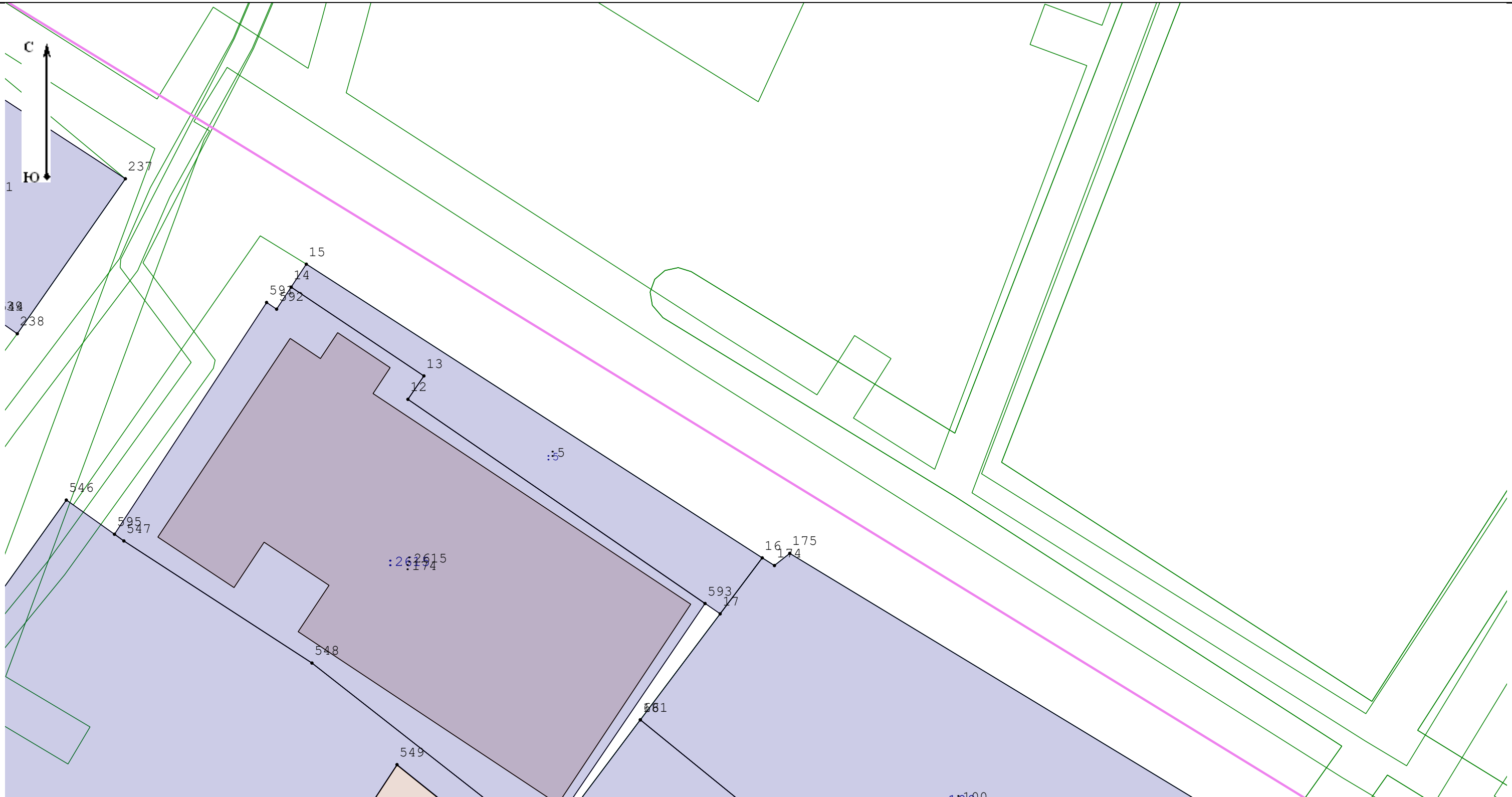
Масштаб 1:350

Условные обозначения:

- |  |   |  |
|--|---|--|
| <p>— - Существующая часть границы, имеющиеся в ЕГРН сведения о которой достаточны для определения ее местоположения</p> <p>— - Часть контура, образованного проекцией вновь образованного наземного конструктивного элемента здания, сооружения, объекта незавершенного строительства</p> <p>— - Граница кадастрового квартала</p> | <p>— - Вновь образованная часть границы, сведения о которой достаточны для определения ее местоположения</p> <p>• - Характерная точка контура здания, сооружения, объекта незавершенного строительства</p> <p>:100 - Кадастровый номер земельного участка</p> | <p>— - Часть контура, образованного проекцией существующего наземного конструктивного элемента здания, сооружения, объекта незавершенного строительства</p> <p>— - Зона с особыми условиями использования территории ЗОУИТ</p> <p>13:24:0110094 - Кадастровый номер квартала</p> |
|--|---|--|



Н5



Масштаб 1:350

Условные обозначения:









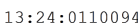
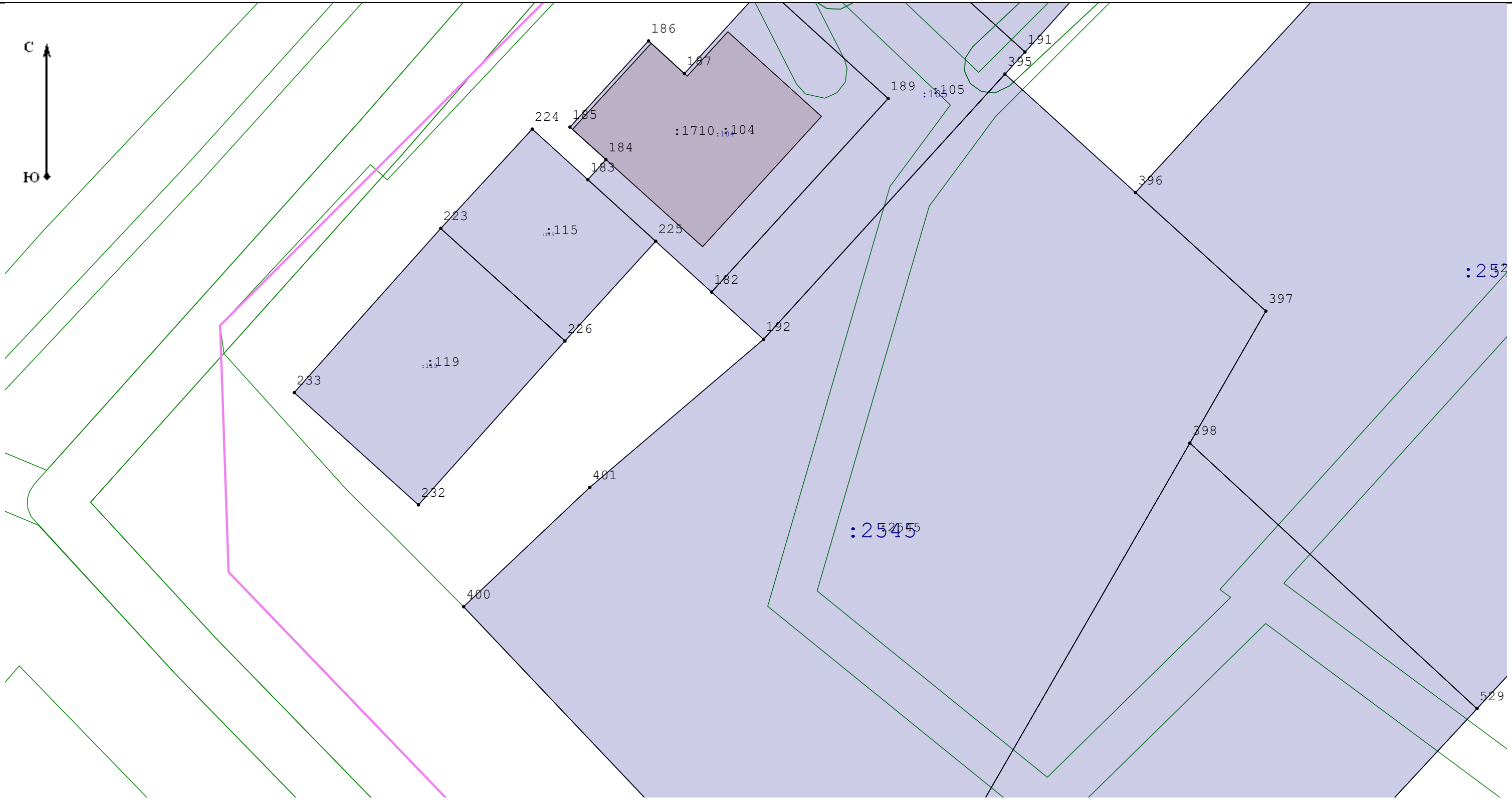
- |  |   |  |
|--|---|--|
|  - Существующая часть границы, имеющиеся в ЕГРН сведения о которой достаточны для определения ее местоположения   |  - Вновь образованная часть границы, сведения о которой достаточны для определения ее местоположения |  - Часть контура, образованного проекцией существующего наземного конструктивного элемента здания, сооружения, объекта незавершенного строительства |
|  - Часть контура, образованного проекцией вновь образованного наземного конструктивного элемента здания, сооружения, объекта незавершенного строительства |  - Характерная точка контура здания, сооружения, объекта незавершенного строительства                |  - Зона с особыми условиями использования территории ЗОУИТ  |
|  - Граница кадастрового квартала   |  :100 - Кадастровый номер земельного участка   |  13:24:0110094 - Кадастровый номер квартала   |



Схема границ земельных участков

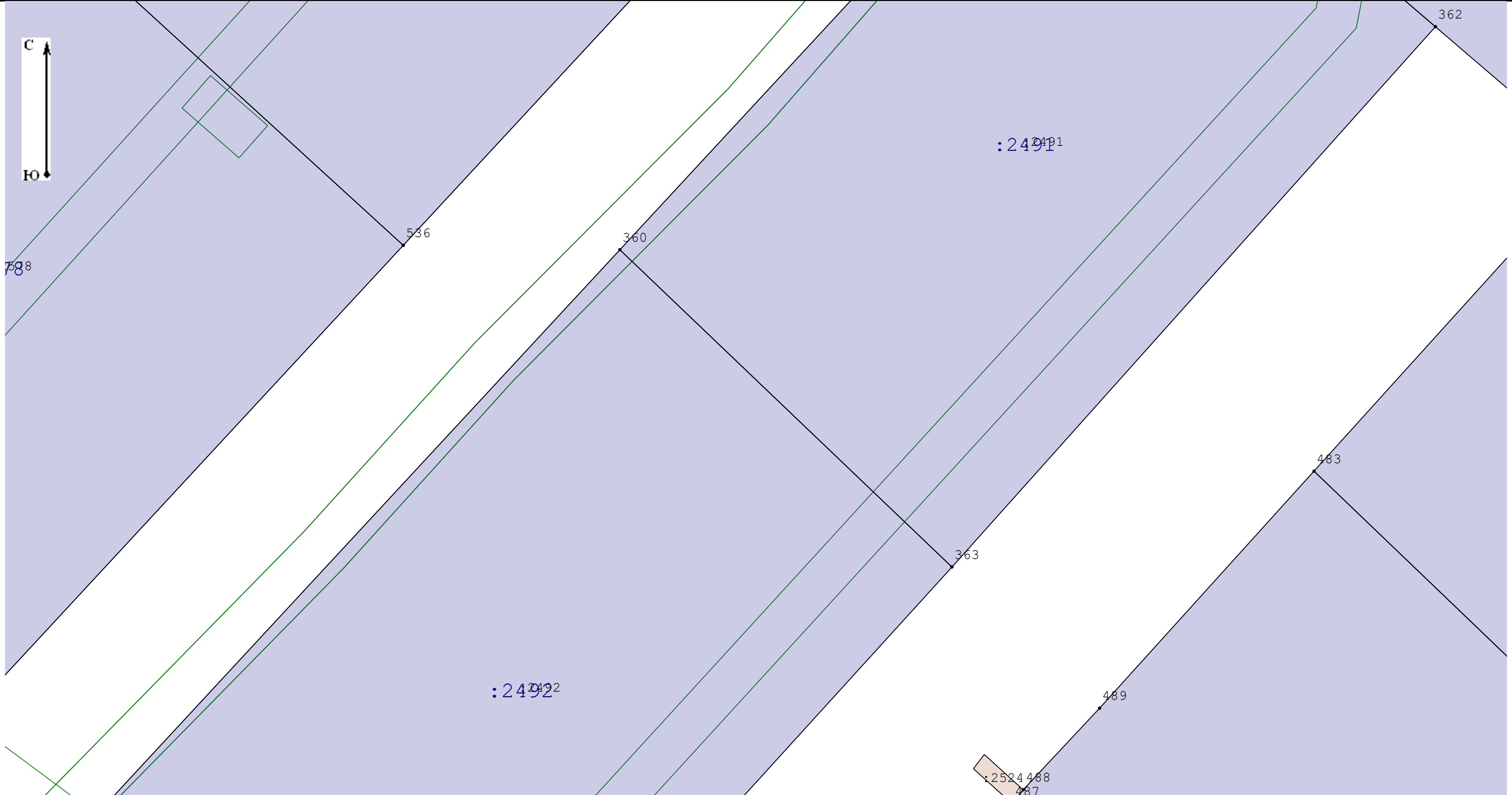
С6



- Условные обозначения:**
- |  |  |  |   |  |  |
|--|--|--|---|--|--|
|  | - Существующая часть границы, имеющиеся в ЕГРН сведения о которой достаточны для определения ее местоположения   |  | - Вновь образованная часть границы, сведения о которой достаточны для определения ее местоположения |  | - Часть контура, образованного проекцией существующего наземного конструктивного элемента здания, сооружения, объекта незавершенного строительства |
|  | - Часть контура, образованного проекцией вновь образованного наземного конструктивного элемента здания, сооружения, объекта незавершенного строительства |  | - Характерная точка контура здания, сооружения, объекта незавершенного строительства                |  | - Зона с особыми условиями использования территории ЗОУИТ  |
|  | - Граница кадастрового квартала  |  | - Кадастровый номер земельного участка  |  | - Кадастровый номер квартала   |












D6

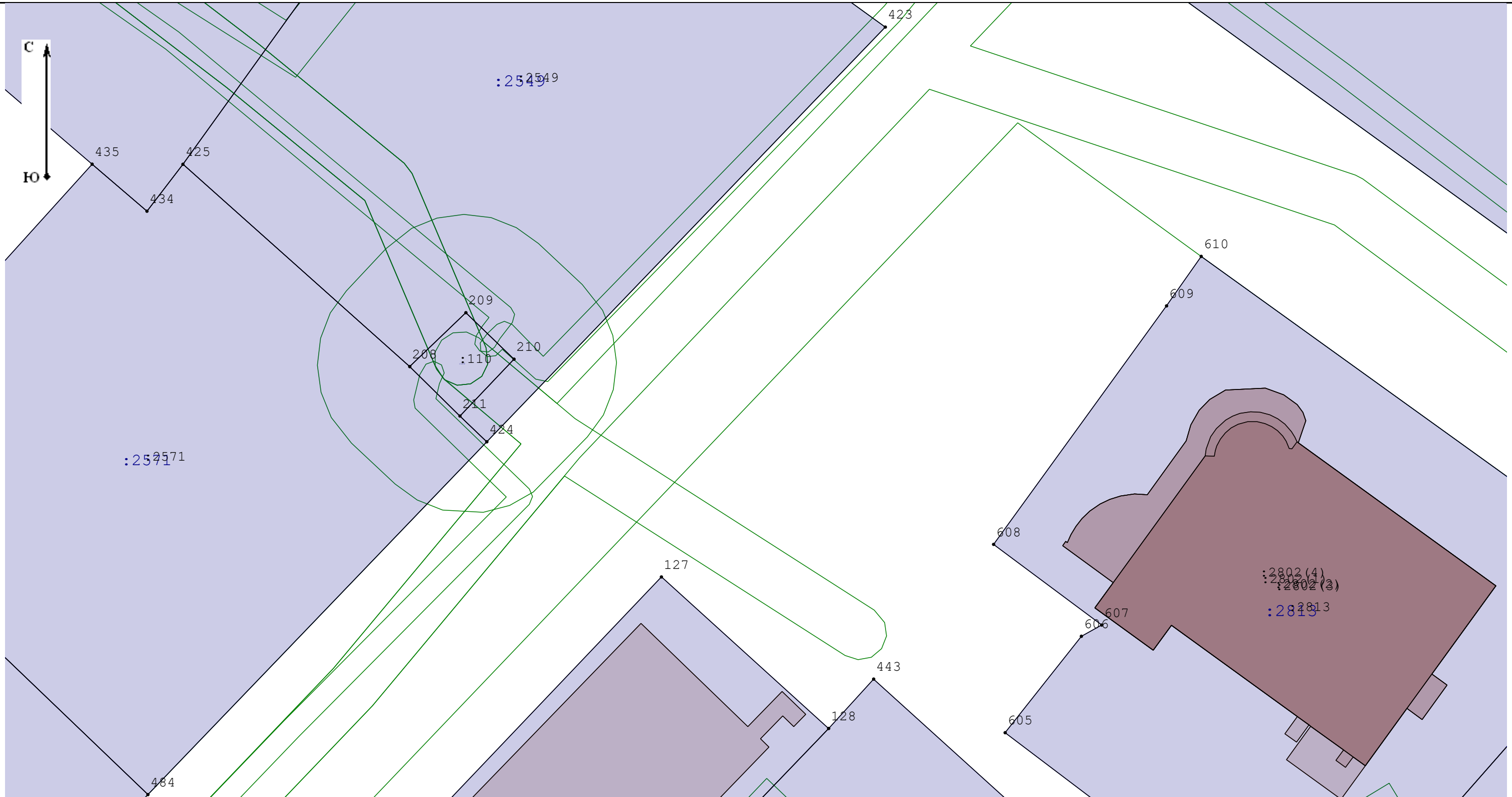


Масштаб 1:350









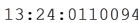
Условные обозначения:

- |  |   |  |
|--|---|--|
|  - Существующая часть границы, имеющиеся в ЕГРН сведения о которой достаточны для определения ее местоположения   |  - Вновь образованная часть границы, сведения о которой достаточны для определения ее местоположения |  - Часть контура, образованного проекцией существующего наземного конструктивного элемента здания, сооружения, объекта незавершенного строительства |
|  - Часть контура, образованного проекцией вновь образованного наземного конструктивного элемента здания, сооружения, объекта незавершенного строительства |  - Характерная точка контура здания, сооружения, объекта незавершенного строительства                |  - Зона с особыми условиями использования территории ЗОУИТ  |
|  - Граница кадастрового квартала   |  :100 - Кадастровый номер земельного участка   |  13:24:0110094 - Кадастровый номер квартала   |



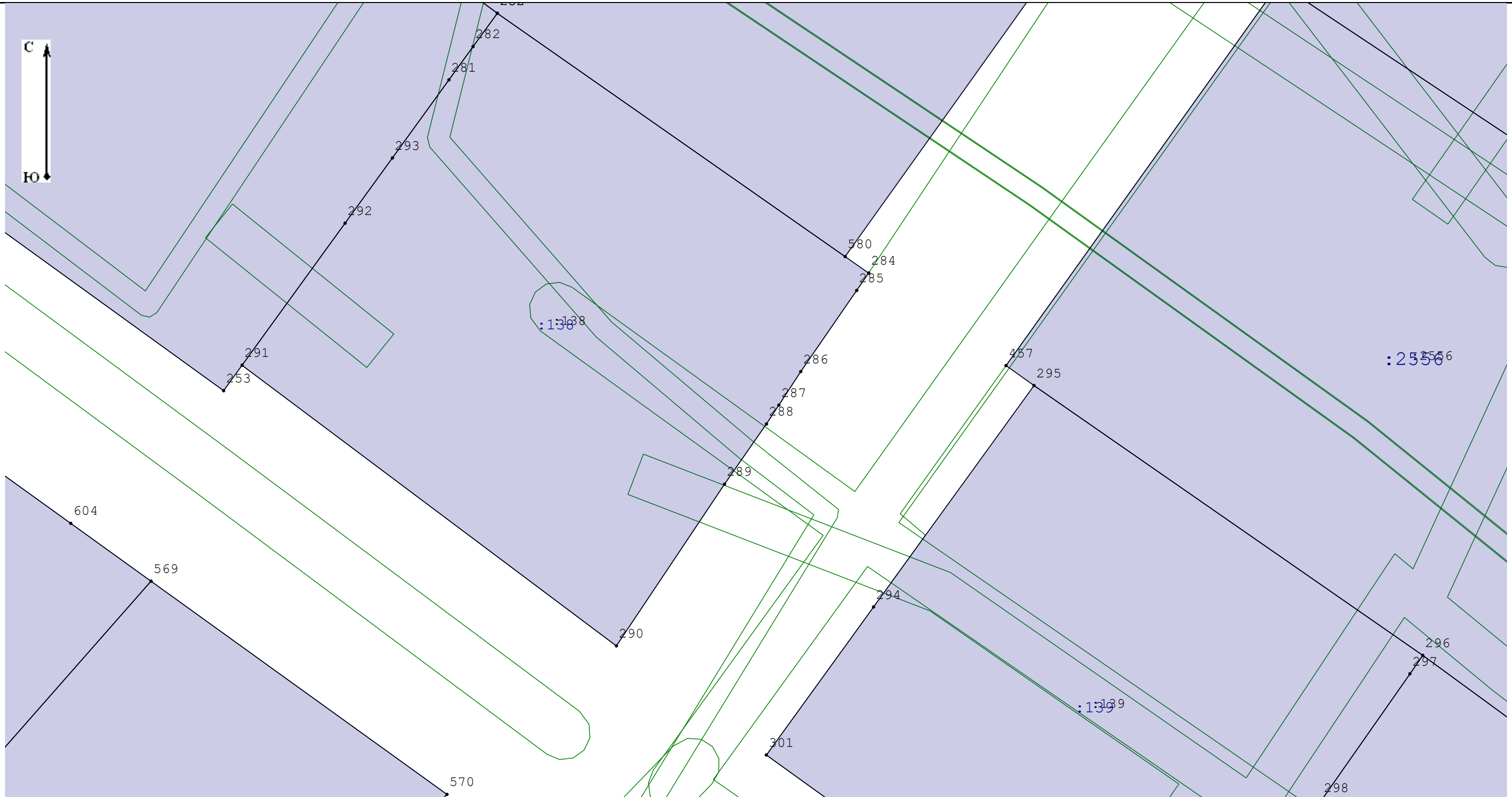


Условные обозначения:

- |  |   |  |
|--|---|--|
|  - Существующая часть границы, имеющиеся в ЕГРН сведения о которой достаточны для определения ее местоположения   |  - Вновь образованная часть границы, сведения о которой достаточны для определения ее местоположения |  - Часть контура, образованного проекцией существующего наземного конструктивного элемента здания, сооружения, объекта незавершенного строительства |
|  - Часть контура, образованного проекцией вновь образованного наземного конструктивного элемента здания, сооружения, объекта незавершенного строительства |  - Характерная точка контура здания, сооружения, объекта незавершенного строительства                |  - Зона с особыми условиями использования территории ЗОУИТ  |
|  - Граница кадастрового квартала   |  :100 - Кадастровый номер земельного участка   |  13:24:0110094 - Кадастровый номер квартала   |









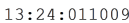
Масштаб 1:350



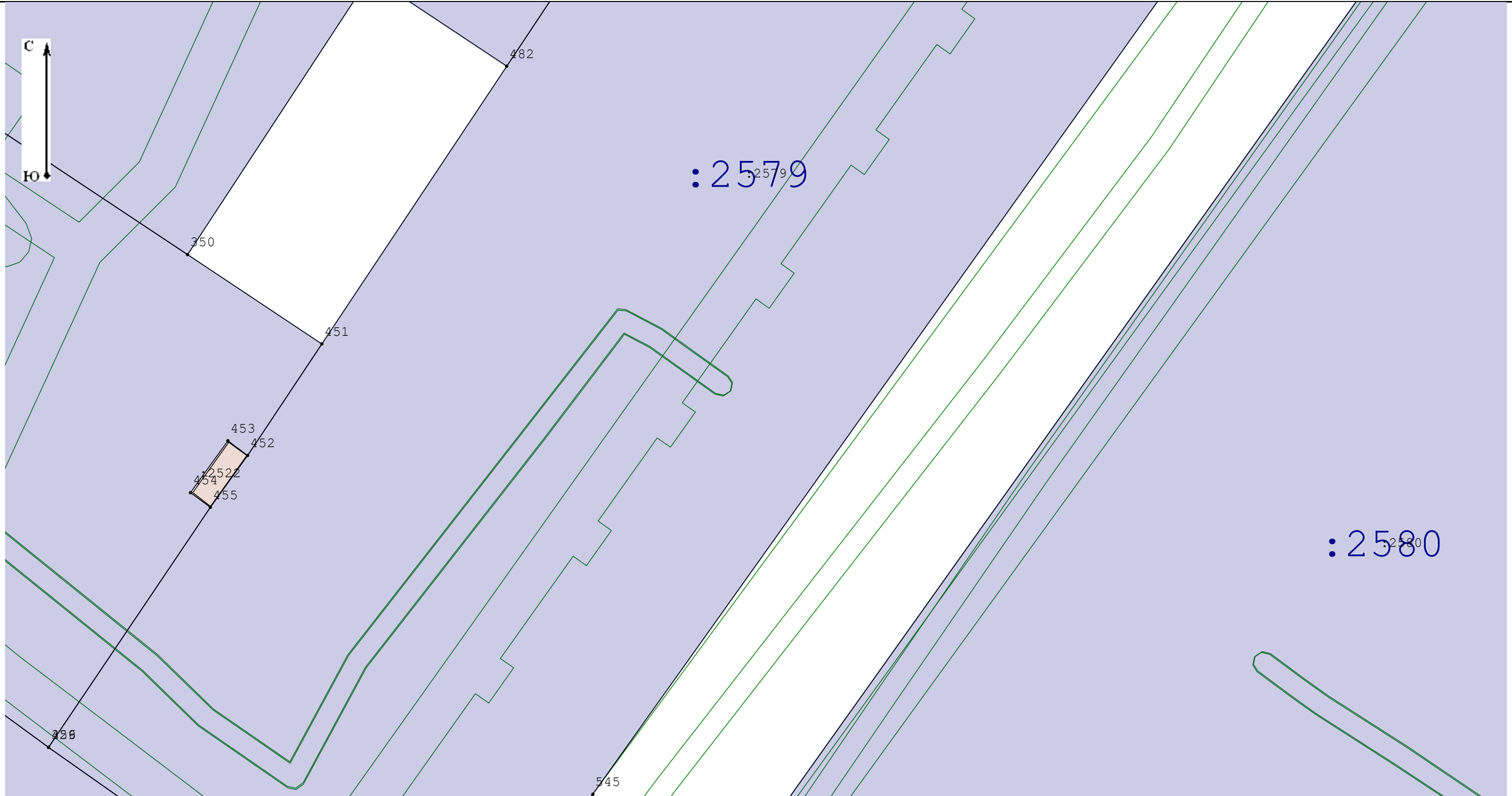


Масштаб 1:350

Условные обозначения:









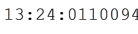
- |   |  |   |   |   |  |
|---|--|---|---|---|--|
|  | - Существующая часть границы, имеющиеся в ЕГРН сведения о которой достаточны для определения ее местоположения   |  | - Вновь образованная часть границы, сведения о которой достаточны для определения ее местоположения |  | - Часть контура, образованного проекцией существующего наземного конструктивного элемента здания, сооружения, объекта незавершенного строительства |
|  | - Часть контура, образованного проекцией вновь образованного наземного конструктивного элемента здания, сооружения, объекта незавершенного строительства |  | - Характерная точка контура здания, сооружения, объекта незавершенного строительства                |  | - Зона с особыми условиями использования территории ЗОУИТ  |
|   | - Граница кадастрового квартала  |  | - Кадастровый номер земельного участка  |  | - Кадастровый номер квартала   |



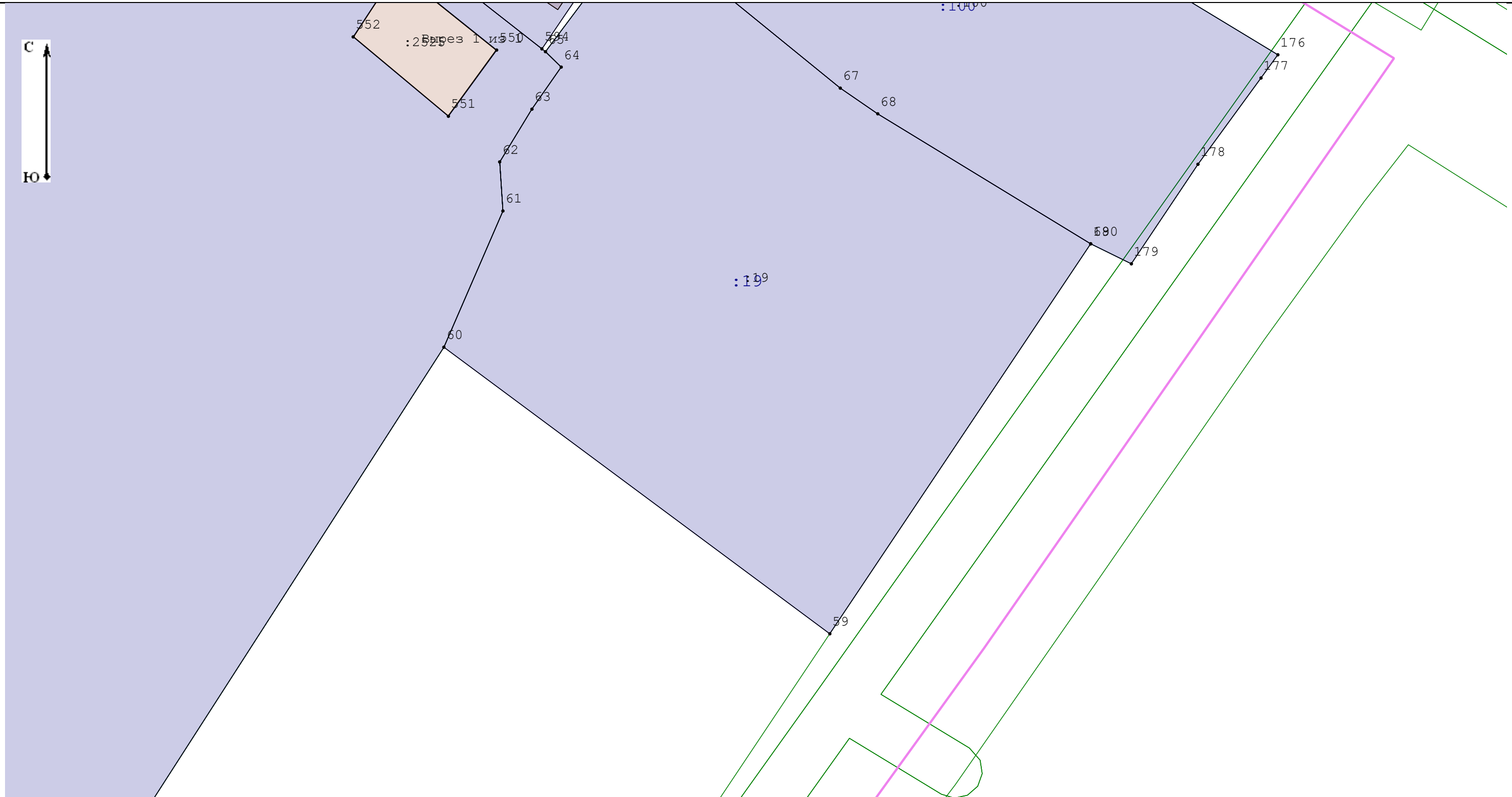


Масштаб 1:350









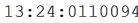
Условные обозначения:

- |  |   |  |
|--|---|--|
|  - Существующая часть границы, имеющиеся в ЕГРН сведения о которой достаточны для определения ее местоположения   |  - Вновь образованная часть границы, сведения о которой достаточны для определения ее местоположения |  - Часть контура, образованного проекцией существующего наземного конструктивного элемента здания, сооружения, объекта незавершенного строительства |
|  - Часть контура, образованного проекцией вновь образованного наземного конструктивного элемента здания, сооружения, объекта незавершенного строительства |  - Характерная точка контура здания, сооружения, объекта незавершенного строительства                |  - Зона с особыми условиями использования территории ЗОУИТ  |
|  - Граница кадастрового квартала   |  :100 - Кадастровый номер земельного участка   |  13:24:0110094 - Кадастровый номер квартала   |





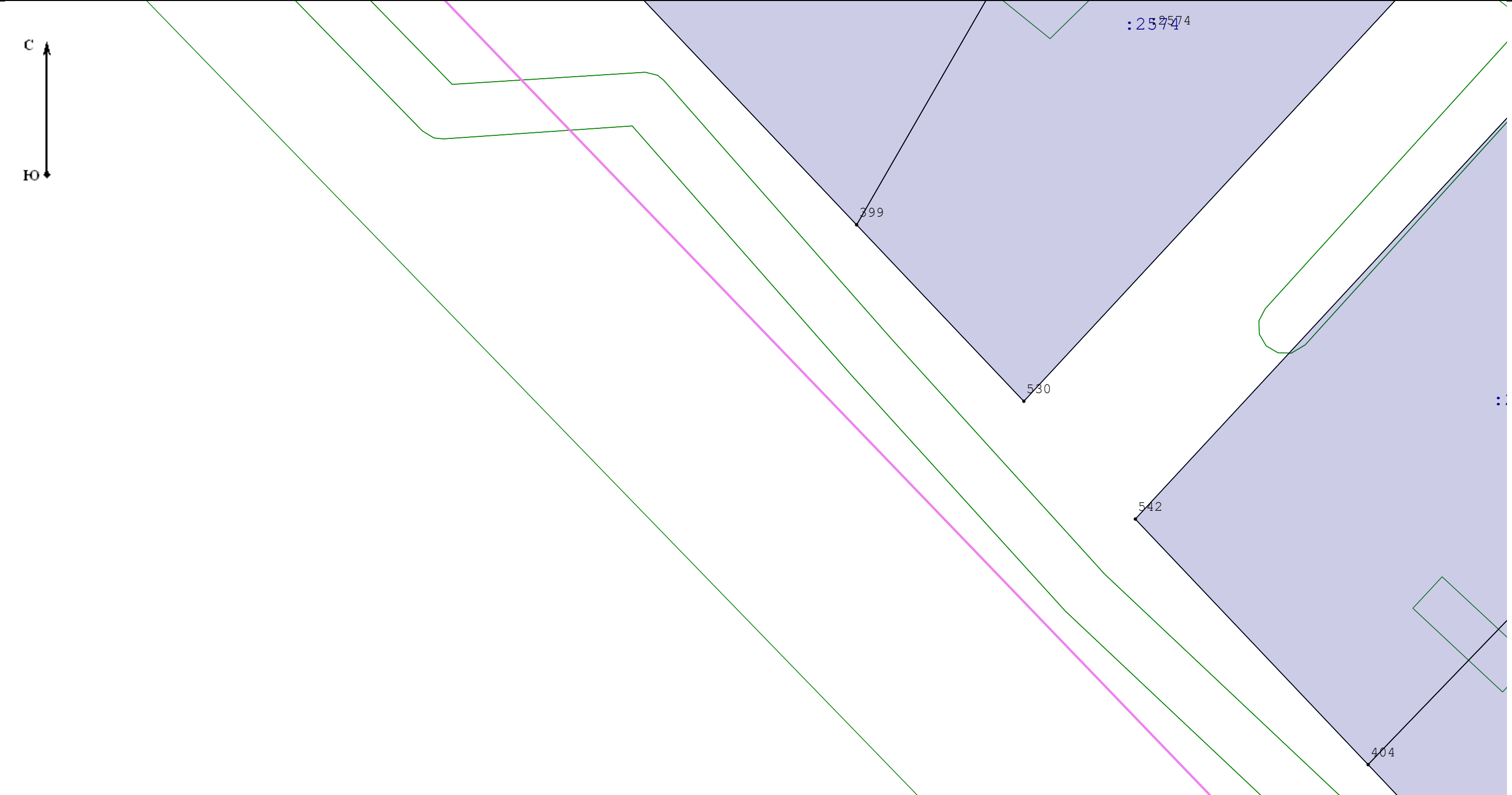
Условные обозначения:

- |   |  |   |   |   |  |
|---|--|---|---|---|--|
|  | - Существующая часть границы, имеющиеся в ЕГРН сведения о которой достаточны для определения ее местоположения   |  | - Вновь образованная часть границы, сведения о которой достаточны для определения ее местоположения |  | - Часть контура, образованного проекцией существующего наземного конструктивного элемента здания, сооружения, объекта незавершенного строительства |
|  | - Часть контура, образованного проекцией вновь образованного наземного конструктивного элемента здания, сооружения, объекта незавершенного строительства |  | - Характерная точка контура здания, сооружения, объекта незавершенного строительства                |  | - Зона с особыми условиями использования территории ЗОУИТ  |
|   | - Граница кадастрового квартала  |  | :100 - Кадастровый номер земельного участка   |  | 13:24:0110094 - Кадастровый номер квартала   |

Масштаб 1:350



С7



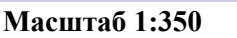
Масштаб 1:350

Условные обозначения:

- Существующая часть границы, имеющиеся в ЕГРН сведения о которой достаточны для определения ее местоположения
- Часть контура, образованного проекцией вновь образованного наземного конструктивного элемента здания, сооружения, объекта незавершенного строительства
- Граница кадастрового квартала
- Вновь образованная часть границы, сведения о которой достаточны для определения ее местоположения
- Характерная точка контура здания, сооружения, объекта незавершенного строительства
- Кадастровый номер земельного участка
- Часть контура, образованного проекцией существующего наземного конструктивного элемента здания, сооружения, объекта незавершенного строительства
- Зона с особыми условиями использования территории ЗОУИТ
- Кадастровый номер квартала



## D7



---

---

100

---

•

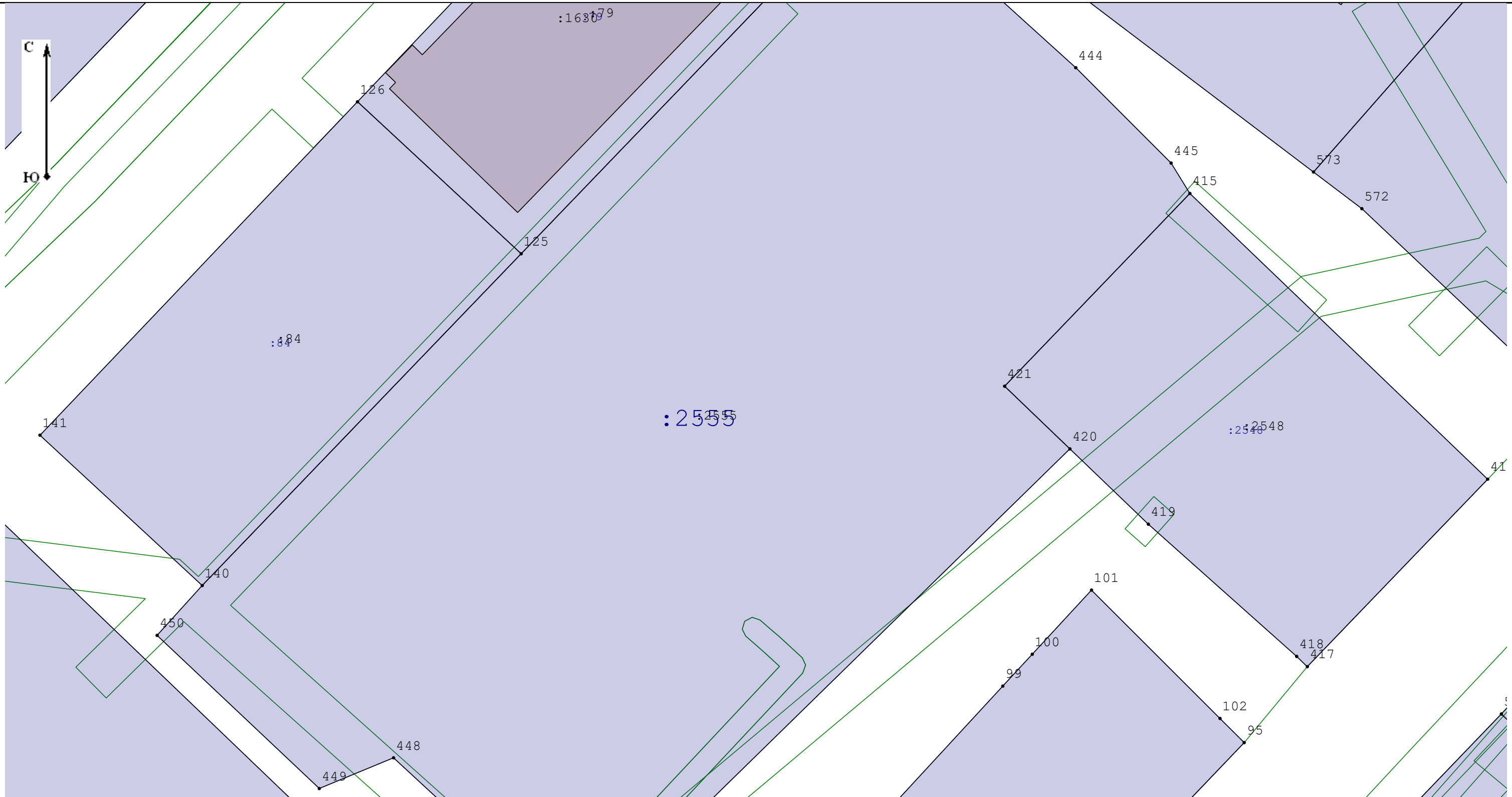
:100

---

13:24:01100









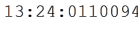
94 - Кадастровый номер квартала



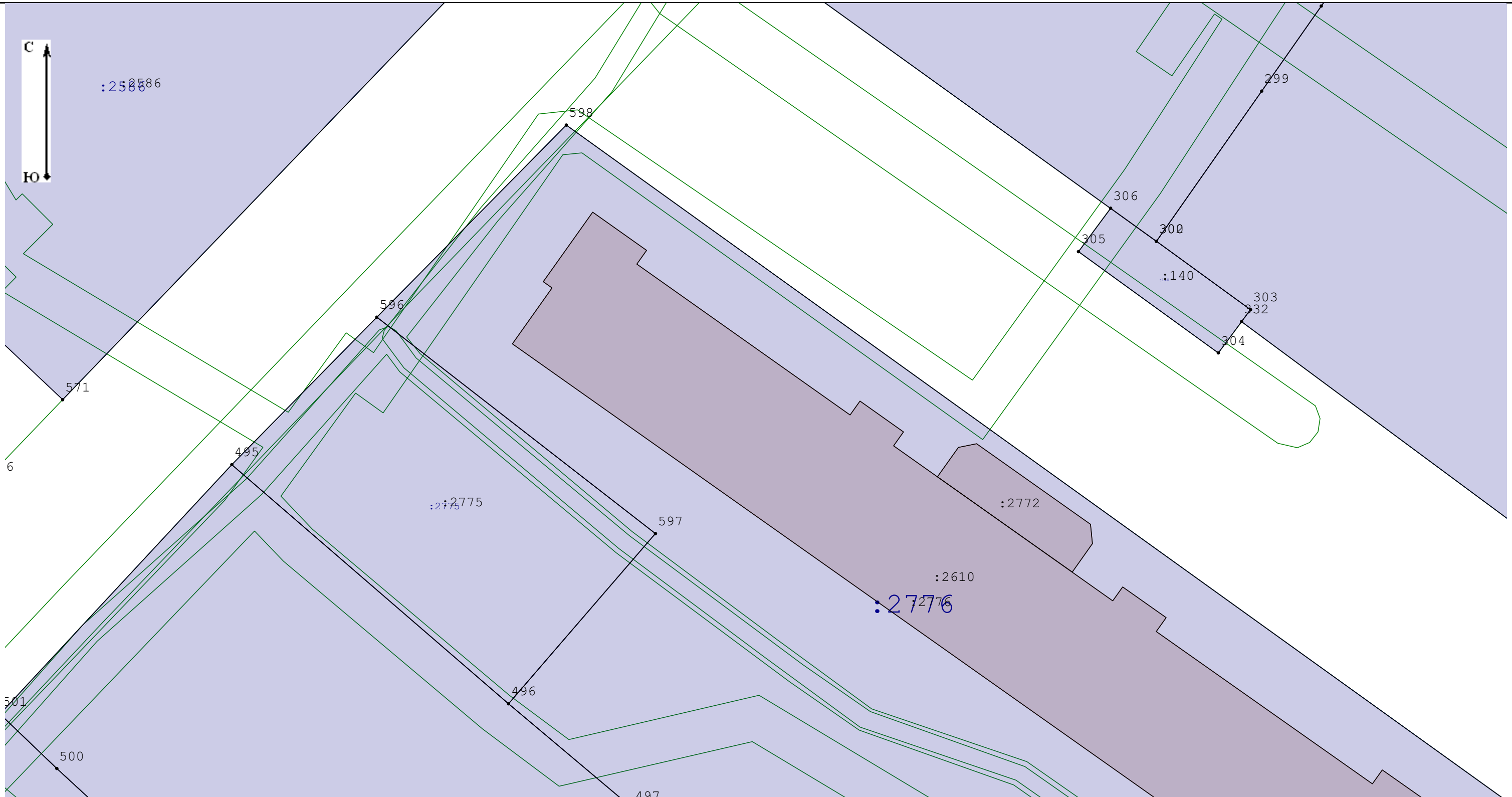


Масштаб 1:350

Условные обозначения:

- |  |   |  |
|--|---|--|
|  - Существующая часть границы, имеющиеся в ЕГРН сведения о которой достаточны для определения ее местоположения   |  - Вновь образованная часть границы, сведения о которой достаточны для определения ее местоположения |  - Часть контура, образованного проекцией существующего наземного конструктивного элемента здания, сооружения, объекта незавершенного строительства |
|  - Часть контура, образованного проекцией вновь образованного наземного конструктивного элемента здания, сооружения, объекта незавершенного строительства |  - Характерная точка контура здания, сооружения, объекта незавершенного строительства                |  - Зона с особыми условиями использования территории ЗОУИТ  |
|  - Граница кадастрового квартала   |  - Кадастровый номер земельного участка  |  - Кадастровый номер квартала   |





Масштаб 1:350

Условные обозначения:










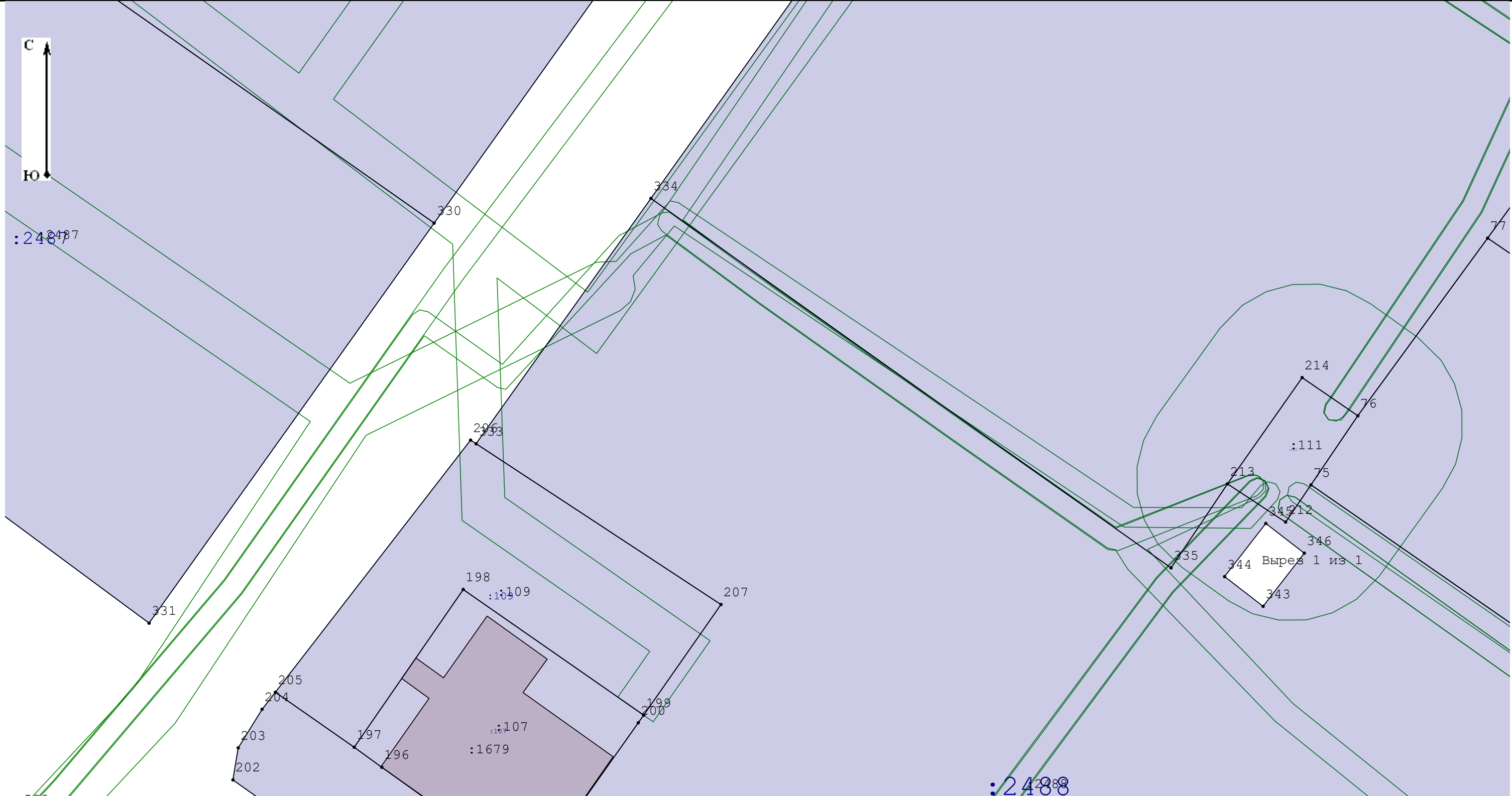
- |  |   |  |
|--|---|--|
|  - Существующая часть границы, имеющиеся в ЕГРН сведения о которой достаточны для определения ее местоположения   |  - Вновь образованная часть границы, сведения о которой достаточны для определения ее местоположения |  - Часть контура, образованного проекцией существующего наземного конструктивного элемента здания, сооружения, объекта незавершенного строительства |
|  - Часть контура, образованного проекцией вновь образованного наземного конструктивного элемента здания, сооружения, объекта незавершенного строительства |  - Характерная точка контура здания, сооружения, объекта незавершенного строительства                |  - Зона с особыми условиями использования территории ЗОУИТ  |
|  - Граница кадастрового квартала   |  - Кадастровый номер земельного участка  |  - Кадастровый номер квартала   |



Схема границ земельных участков

G7

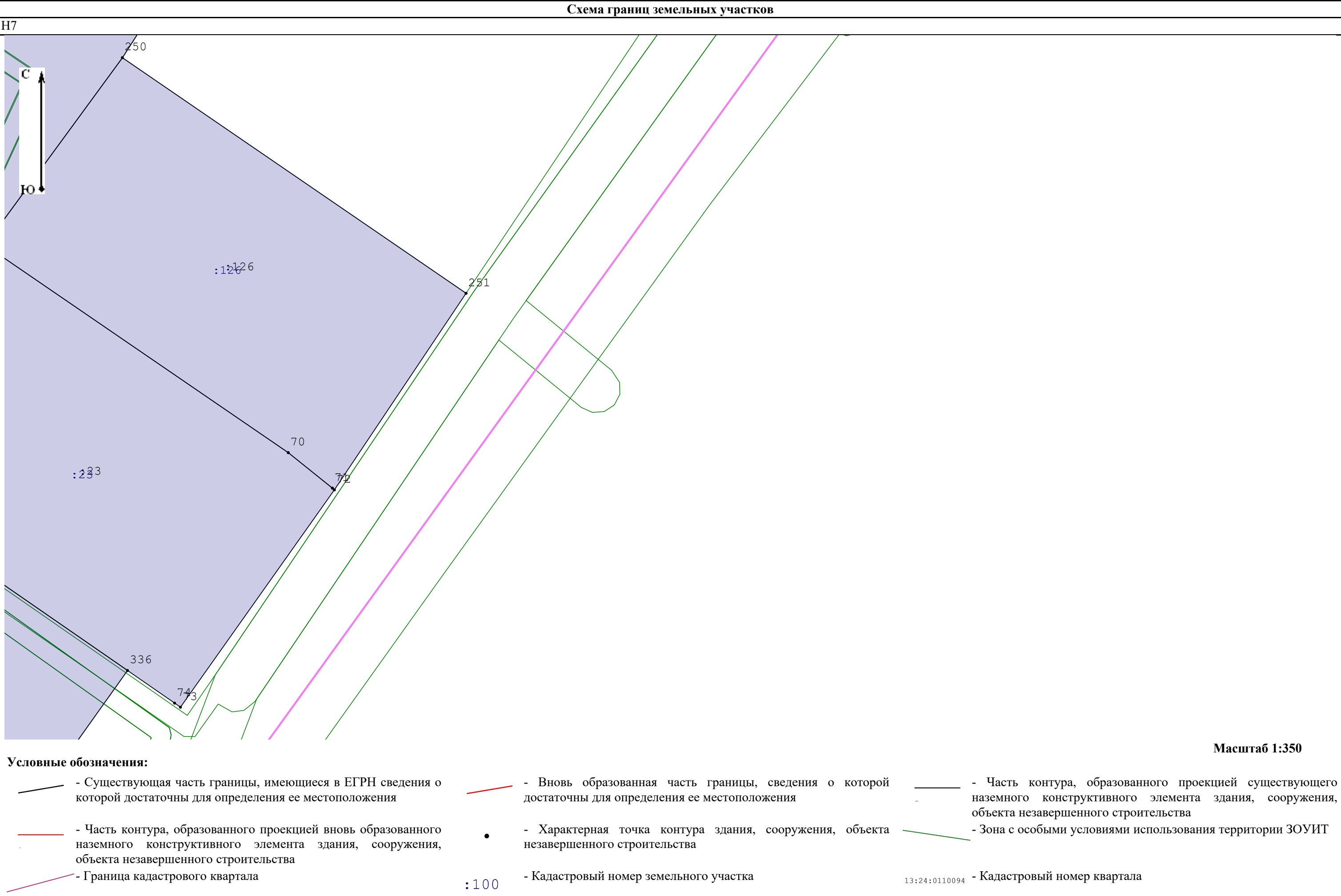


Масштаб 1:350


Условные обозначения:

- |  |  |  |   |  |  |
|--|--|--|---|--|--|
|  | - Существующая часть границы, имеющиеся в ЕГРН сведения о которой достаточны для определения ее местоположения   |  | - Вновь образованная часть границы, сведения о которой достаточны для определения ее местоположения |  | - Часть контура, образованного проекцией существующего наземного конструктивного элемента здания, сооружения, объекта незавершенного строительства |
|  | - Часть контура, образованного проекцией вновь образованного наземного конструктивного элемента здания, сооружения, объекта незавершенного строительства |  | - Характерная точка контура здания, сооружения, объекта незавершенного строительства                |  | - Зона с особыми условиями использования территории ЗОУИТ  |
|  | - Граница кадастрового квартала  |  | - Кадастровый номер земельного участка  |  | - Кадастровый номер квартала   |











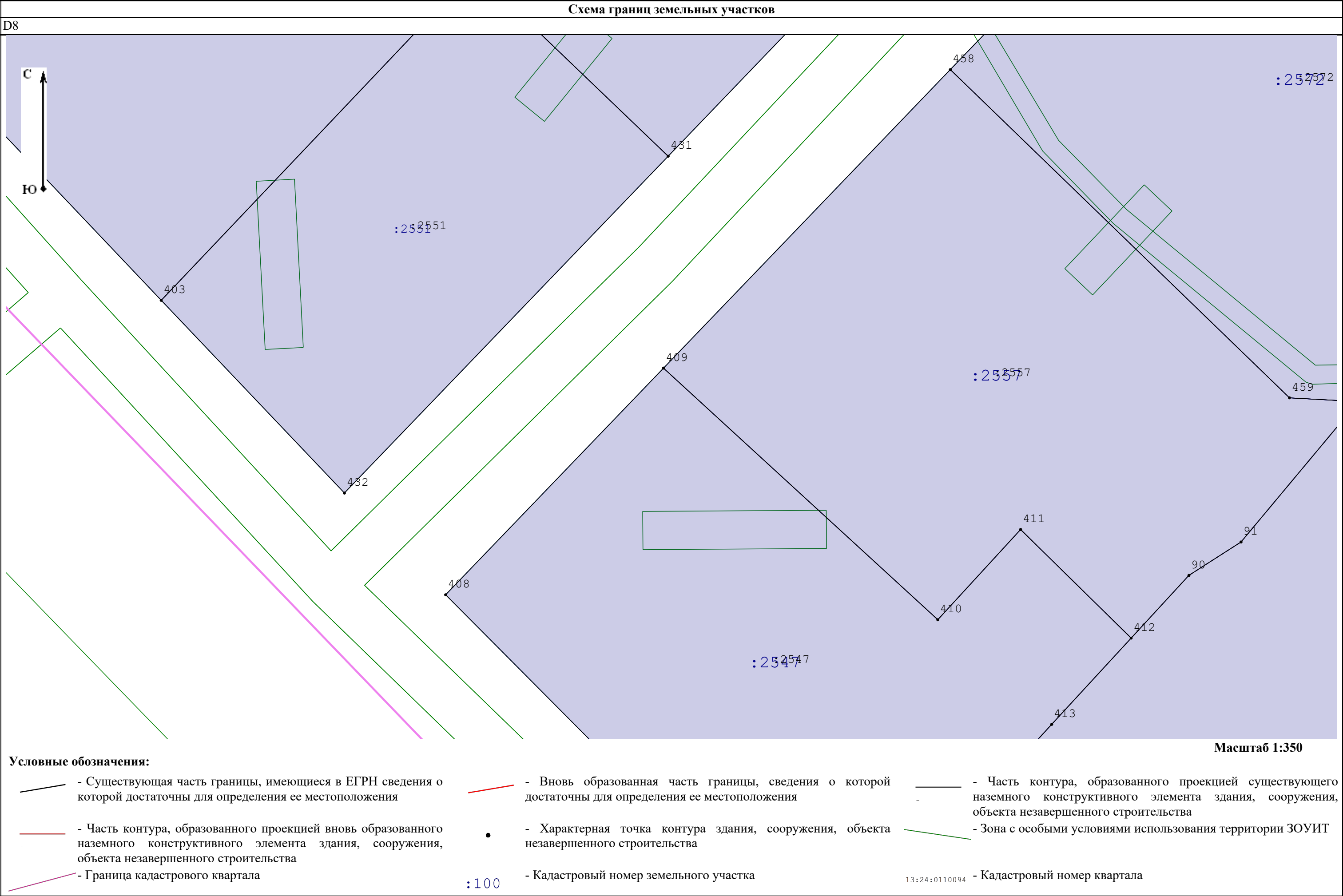
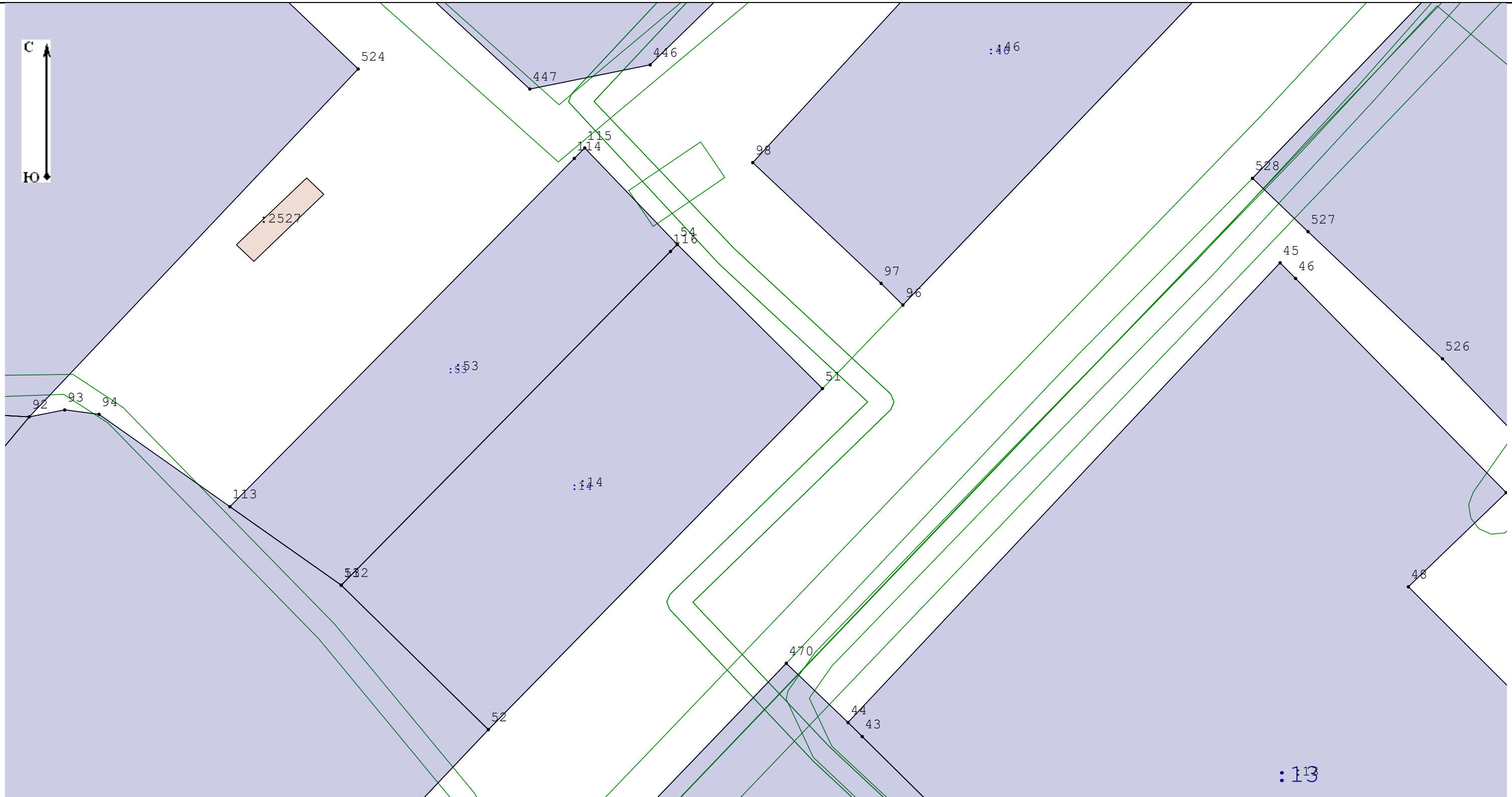












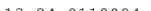
Схема границ земельных участков

E8

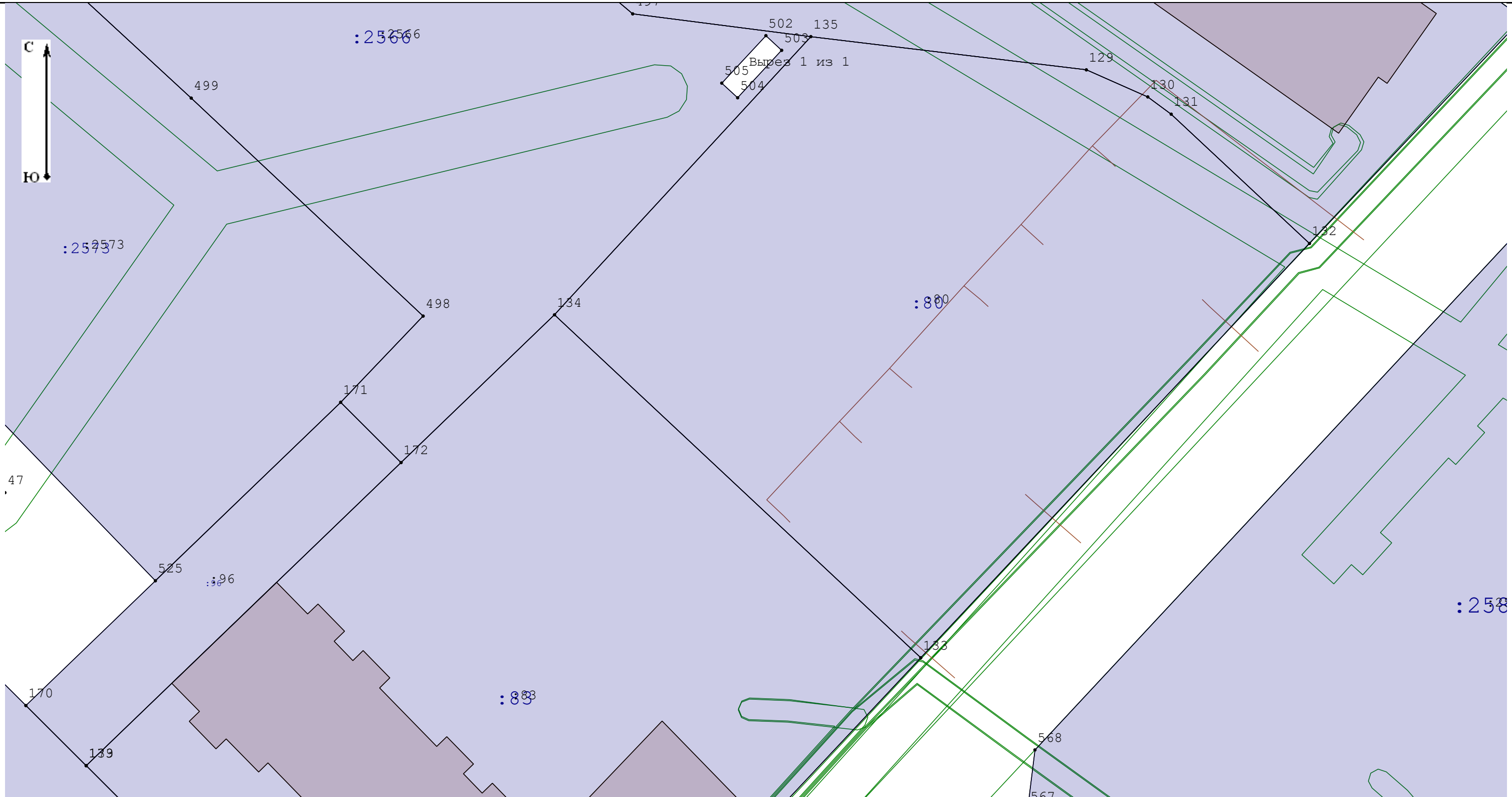


Масштаб 1:350

Условные обозначения:

- |  |   |  |
|--|---|--|
|  - Существующая часть границы, имеющиеся в ЕГРН сведения о которой достаточны для определения ее местоположения   |  - Вновь образованная часть границы, сведения о которой достаточны для определения ее местоположения |  - Часть контура, образованного проекцией существующего наземного конструктивного элемента здания, сооружения, объекта незавершенного строительства |
|  - Часть контура, образованного проекцией вновь образованного наземного конструктивного элемента здания, сооружения, объекта незавершенного строительства |  - Характерная точка контура здания, сооружения, объекта незавершенного строительства                |  - Зона с особыми условиями использования территории ЗОУИТ  |
|  - Граница кадастрового квартала   |  :100 - Кадастровый номер земельного участка   |  13:24:0110094 - Кадастровый номер квартала   |



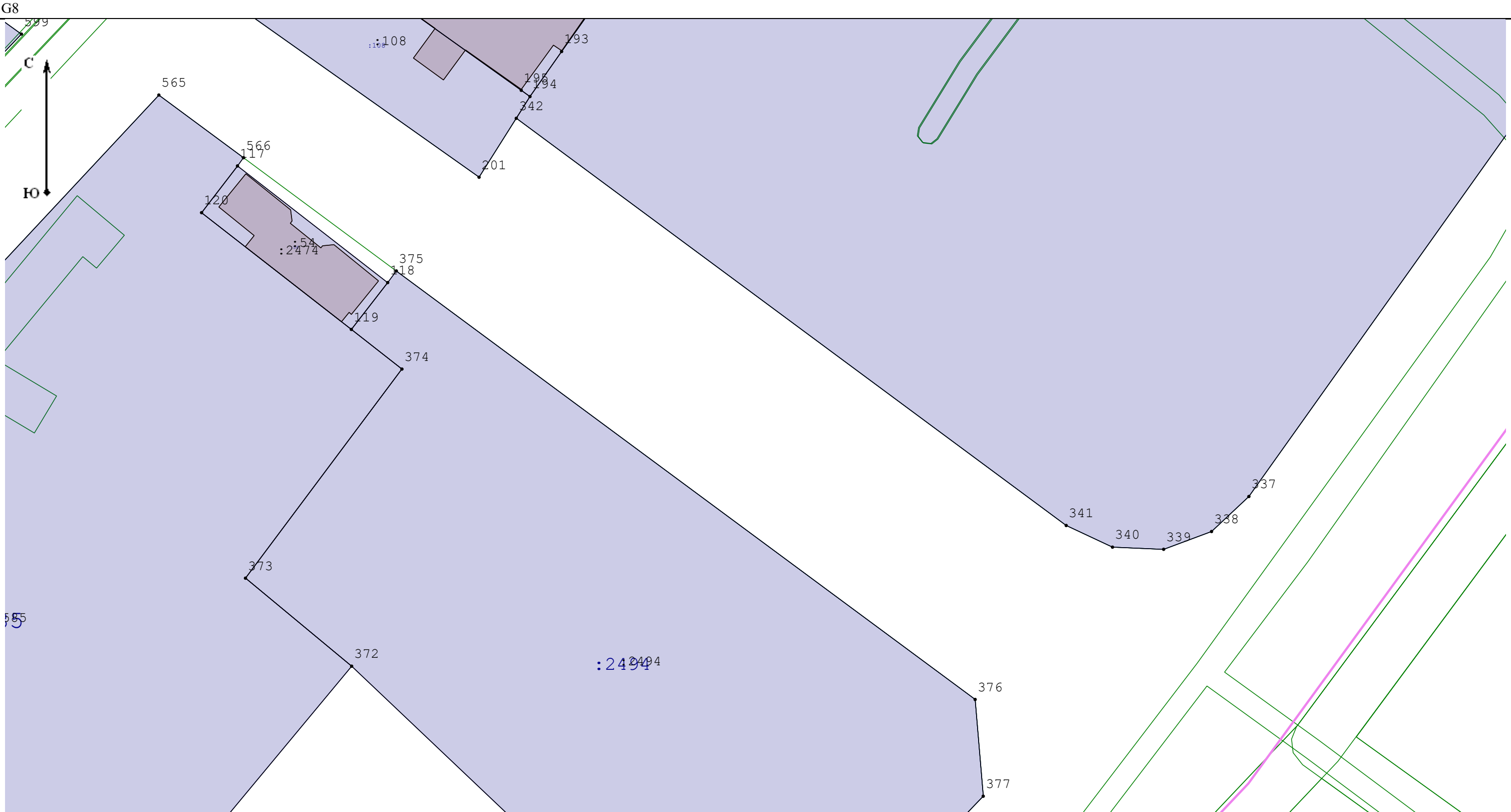


Условные обозначения:

- Существующая часть границы, имеющиеся в ЕГРН сведения о которой достаточны для определения ее местоположения
- Часть контура, образованного проекцией вновь образованного наземного конструктивного элемента здания, сооружения, объекта незавершенного строительства
- Граница кадастрового квартала
- Вновь образованная часть границы, сведения о которой достаточны для определения ее местоположения
- Характерная точка контура здания, сооружения, объекта незавершенного строительства
- Кадастровый номер земельного участка
- Часть контура, образованного проекцией существующего наземного конструктивного элемента здания, сооружения, объекта незавершенного строительства
- Зона с особыми условиями использования территории ЗОУИТ
- Кадастровый номер квартала




Схема границ земельных участков




Условные обозначения:

- |  |   |  |
|--|---|--|
| <p>— Существующая часть границы, имеющиеся в ЕГРН сведения о которой достаточны для определения ее местоположения</p> <p>— Часть контура, образованного проекцией вновь образованного наземного конструктивного элемента здания, сооружения, объекта незавершенного строительства</p> <p>— Граница кадастрового квартала</p> | <p>— Вновь образованная часть границы, сведения о которой достаточны для определения ее местоположения</p> <p>• Характерная точка контура здания, сооружения, объекта незавершенного строительства</p> <p>:100 Кадастровый номер земельного участка</p> | <p>— Часть контура, образованного проекцией существующего наземного конструктивного элемента здания, сооружения, объекта незавершенного строительства</p> <p>— Зона с особыми условиями использования территории ЗОУИТ</p> <p>13:24:0110094 Кадастровый номер квартала</p> |
|--|---|--|

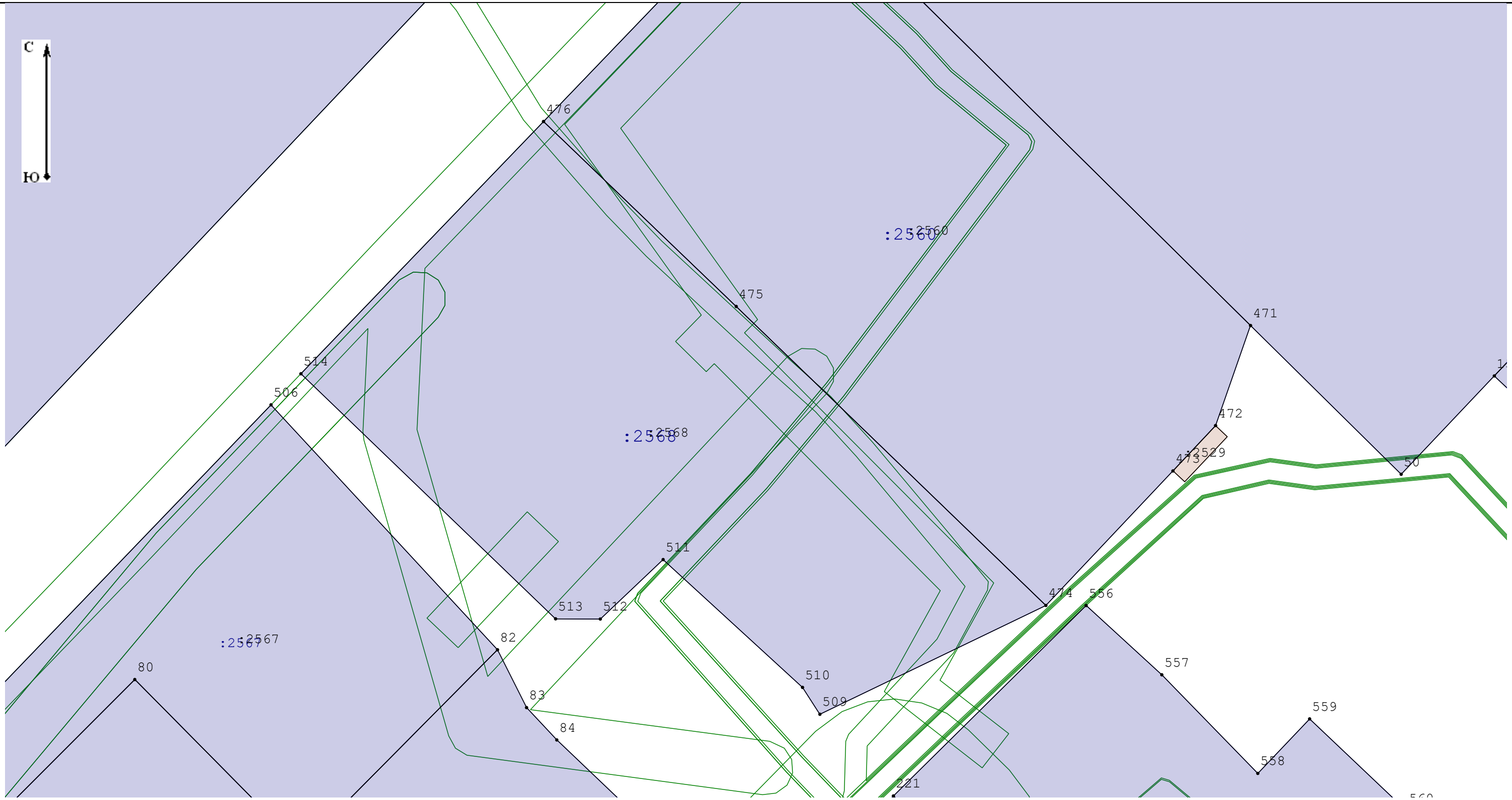














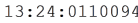






Масштаб 1:350

Условные обозначения:

- |  |   |  |
|--|---|--|
|  - Существующая часть границы, имеющиеся в ЕГРН сведения о которой достаточны для определения ее местоположения   |  - Вновь образованная часть границы, сведения о которой достаточны для определения ее местоположения |  - Часть контура, образованного проекцией существующего наземного конструктивного элемента здания, сооружения, объекта незавершенного строительства |
|  - Часть контура, образованного проекцией вновь образованного наземного конструктивного элемента здания, сооружения, объекта незавершенного строительства |  - Характерная точка контура здания, сооружения, объекта незавершенного строительства                |  - Зона с особыми условиями использования территории ЗОУИТ  |
|  - Граница кадастрового квартала   |  :100 - Кадастровый номер земельного участка   |  13:24:0110094 - Кадастровый номер квартала   |








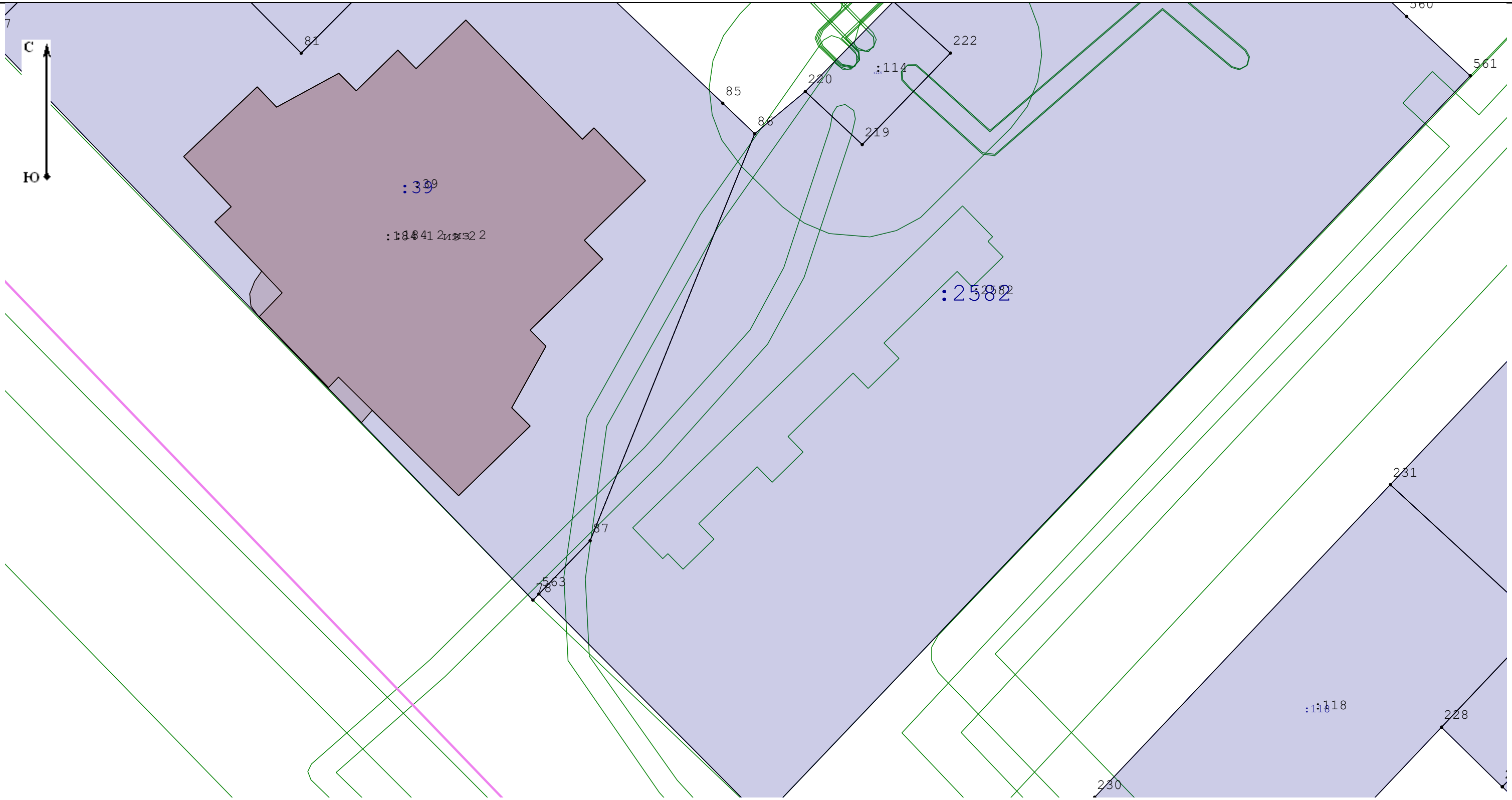














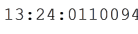


E10

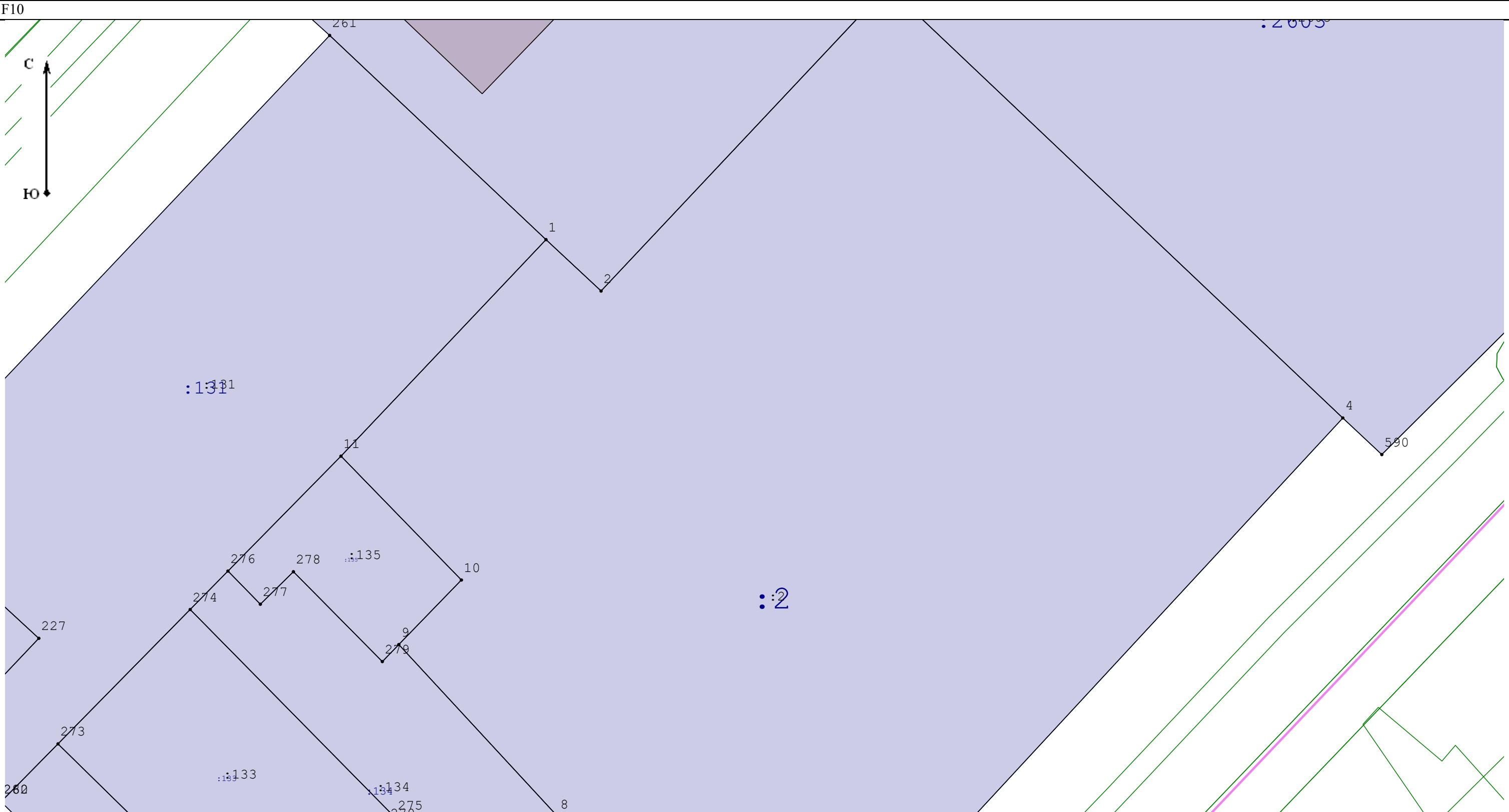


Масштаб 1:350

Условные обозначения:

- |  |   |  |
|--|---|--|
|  - Существующая часть границы, имеющиеся в ЕГРН сведения о которой достаточны для определения ее местоположения   |  - Вновь образованная часть границы, сведения о которой достаточны для определения ее местоположения |  - Часть контура, образованного проекцией существующего наземного конструктивного элемента здания, сооружения, объекта незавершенного строительства |
|  - Часть контура, образованного проекцией вновь образованного наземного конструктивного элемента здания, сооружения, объекта незавершенного строительства |  - Характерная точка контура здания, сооружения, объекта незавершенного строительства                |  - Зона с особыми условиями использования территории ЗОУИТ  |
|  - Граница кадастрового квартала  |  :100 - Кадастровый номер земельного участка   |  13:24:0110094 - Кадастровый номер квартала   |





Условные обозначения:

- |  |   |  |
|--|---|--|
| <p>— Существующая часть границы, имеющиеся в ЕГРН сведения о которой достаточны для определения ее местоположения</p> <p>— Часть контура, образованного проекцией вновь образованного наземного конструктивного элемента здания, сооружения, объекта незавершенного строительства</p> <p>— Граница кадастрового квартала</p> | <p>— Вновь образованная часть границы, сведения о которой достаточны для определения ее местоположения</p> <p>• Характерная точка контура здания, сооружения, объекта незавершенного строительства</p> <p>:100 — Кадастровый номер земельного участка</p> | <p>— Часть контура, образованного проекцией существующего наземного конструктивного элемента здания, сооружения, объекта незавершенного строительства</p> <p>— Зона с особыми условиями использования территории ЗОУИТ</p> <p>13:24:0110094 — Кадастровый номер квартала</p> |
|--|---|--|



Схема границ земельных участков	
---------------------------------	--



**Масштаб 1:350**

**Условные обозначения:**

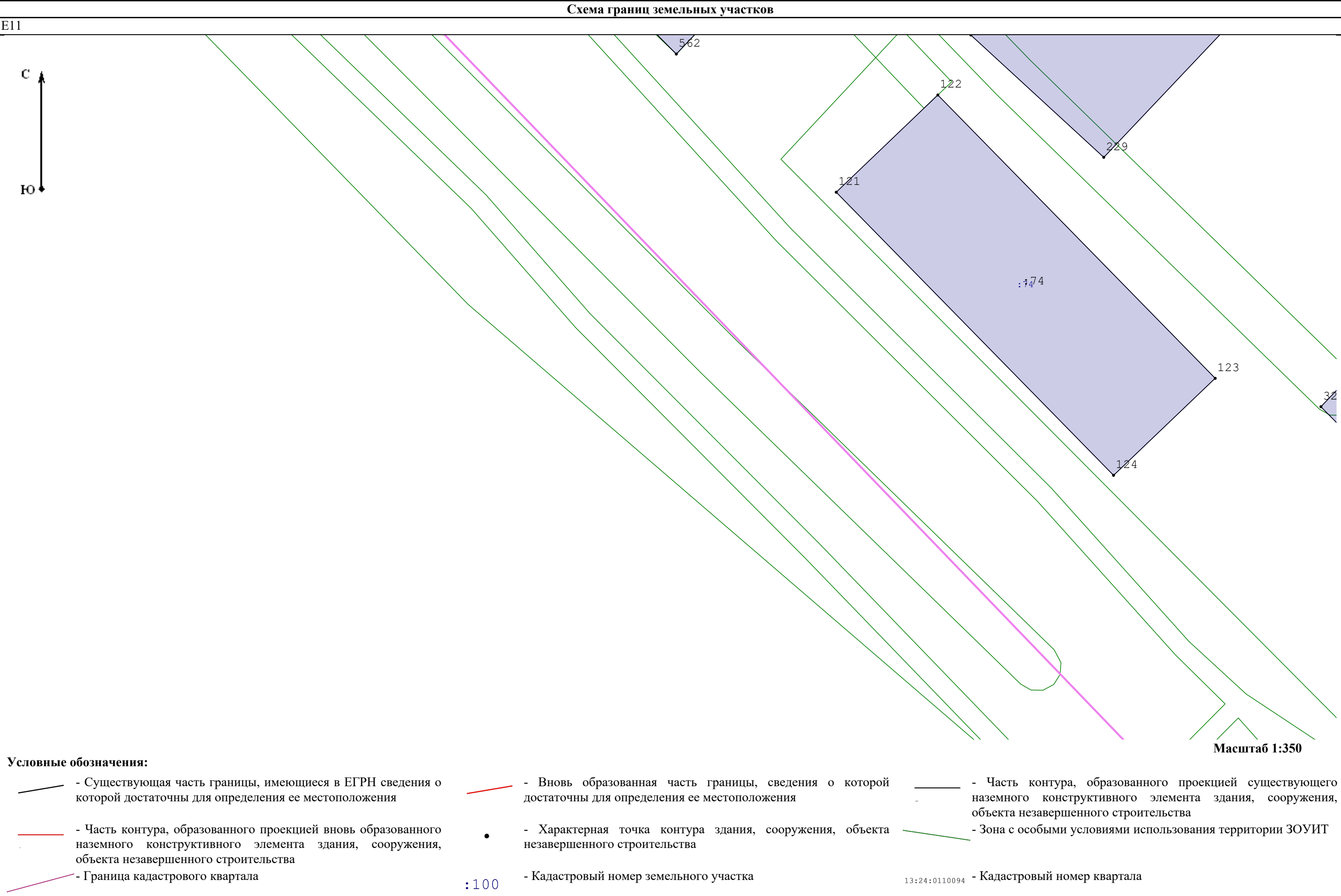
- |  |  |  |
|--|--|--|
| <p>— Существующая часть границы, имеющиеся в ЕГРН сведения о которой достаточны для определения ее местоположения</p> <p>— Часть контура, образованного проекцией вновь образованного наземного конструктивного элемента здания, сооружения, объекта незавершенного строительства</p> <p>— Граница кадастрового квартала</p> | <p>— Вновь образованная часть границы, сведения о которой достаточны для определения ее местоположения</p> <p>• Характерная точка контура здания, сооружения, объекта незавершенного строительства</p> <p>100 — Кадастровый номер земельного участка</p> | <p>— Часть контура, образованного проекцией существующего наземного конструктивного элемента здания, сооружения, объекта незавершенного строительства</p> <p>— Зона с особыми условиями использования территории ЗОУИТ</p> <p>13:24:0110094 — Кадастровый номер квартала</p> |
|--|--|--|

: 100

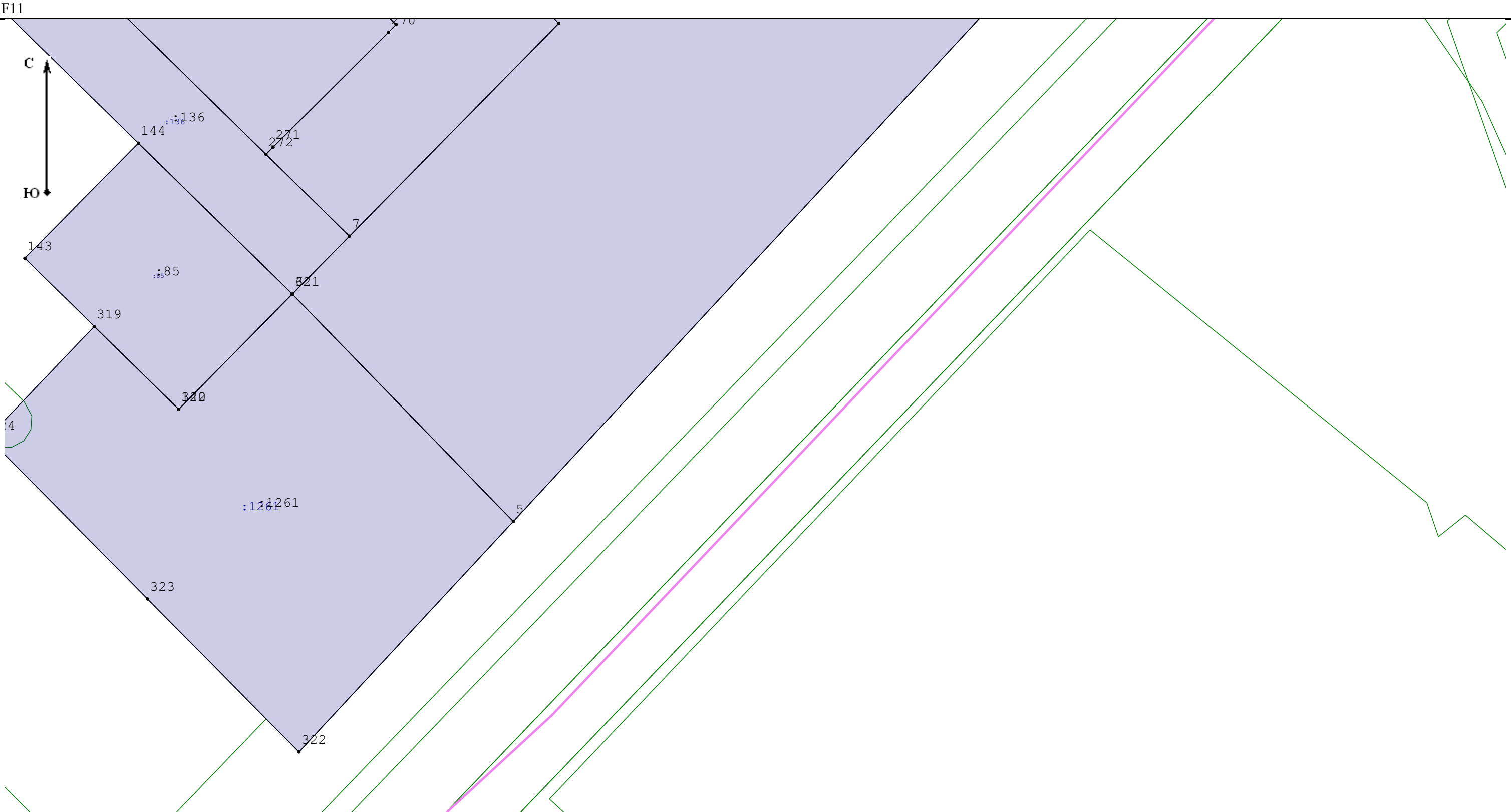
13:24:0110094

4 - Кадастровый номер квартала










Масштаб 1:350


Условные обозначения:

- |  |  |  |   |  |  |
|--|--|--|---|--|--|
|  | - Существующая часть границы, имеющиеся в ЕГРН сведения о которой достаточны для определения ее местоположения   |  | - Вновь образованная часть границы, сведения о которой достаточны для определения ее местоположения |  | - Часть контура, образованного проекцией существующего наземного конструктивного элемента здания, сооружения, объекта незавершенного строительства |
|  | - Часть контура, образованного проекцией вновь образованного наземного конструктивного элемента здания, сооружения, объекта незавершенного строительства |  | - Характерная точка контура здания, сооружения, объекта незавершенного строительства                |  | - Зона с особыми условиями использования территории ЗОУИТ  |
|  | - Граница кадастрового квартала  |  | - Кадастровый номер земельного участка  |  | - Кадастровый номер квартала   |











### Схема геодезических построений

**Масштаб 1:2 000**

**Условные обозначения:**

- - Существующая часть границы, имеющиеся в ЕГРН сведения о которой достаточны для определения ее местоположения
- - Граница кадастрового квартала

- Вновь образованная часть границы, сведения о которой достаточны для определения ее местоположения

- - Характерная точка границы, сведения о которой позволяют однозначно определить ее положение на местности

△ - Пункт государственной геодезической сети

← - Направления геодезических построений при определении координат характерных точек границ земельного участка : 4

- 4 - Кадастровый номер земельного участка

:107 - Кадастровый номер здания